



Sur les Pas de Saint Jacques

GUIDE PRATIQUE & DE DÉCOUVERTE de la Via Podiensis



du Puy-en-Velay à Livinhac-le-Haut

Patrimoine et culture - Hébergements et services
Conseils utiles - Tracés - Dénivelés

Chemins de Saint-Jacques-de-Compostelle



Inscrits au Patrimoine Mondial de l'UNESCO
Premier Itinéraire Culturel Européen

ÉDITION 2024

Haute-Loire - Lozère - Aveyron

Le Chemin vers Saint-Jacques-de-Compostelle est notre bien commun !



Bienvenue sur la Via Podiensis !

Ici, nous sommes sur la voie principale des Chemins vers Saint-Jacques-de-Compostelle : celle qui, au départ du Puy-en-Velay, s'élance vers le pays basque et le piémont pyrénéen pour rejoindre l'Espagne et le

sanctuaire jacquaire, en empruntant aux voies d'échanges historiques des routes médiévales de commerce et de pèlerinage. Traversant les géographies et micro-pays du massif central, le chemin bat au rythme des saisons, du quotidien des villages et des villes traversées, qui forment les étapes.

La Via Podiensis représente 750 kilomètres d'itinérance en France et le début du parcours, ici présenté, concerne 230 kilomètres du Puy-en-Velay à Livinhac-le-Haut à travers les départements de la Haute-Loire, de la Lozère et de l'Aveyron. Le Chemin est devenu un élément central de l'attractivité des territoires et communes parcourues de par sa **Valeur Universelle Exceptionnelle** et sa dimension de spiritualité intrinsèque, autant que par les échanges interculturels, le partage, la découverte et le développement de la pratique de la randonnée qui l'accompagne.

L'association « **Sur les Pas de Saint Jacques** », qui fédère les collectivités, les acteurs institutionnels et les prestataires qui animent la Via Podiensis, se veut levier de la dynamique du sentier, s'attache à le valoriser, à le faire vivre et connaître, notamment à travers ce guide à destination des marcheurs et de tout curieux de ces espaces de cheminement.

Outil très pratique, il devient vite le principal compagnon du marcheur sur ce parcours. Il facilite les contacts, l'accès à l'information, à la compréhension des lieux et des hommes qui y vivent, créant un lien entre les pèlerins, les marcheurs et les acteurs de terrain. Chaque commune y est présentée **par région naturelle (le Velay, la Margeride, l'Aubrac et la Vallée du Lot)**, avec ses caractéristiques, le tracé, les animations, les hébergements et les services... et le détail des équipements adaptés, imaginés pour améliorer le confort et bien-être du marcheur tout au long de l'itinéraire.

Ce guide est édité tous les deux ans et sa publication est rendue possible avec le soutien financier des trois conseils départementaux et des 31 communes traversées, la collaboration active des hébergeurs, des offices de tourisme et des secrétariats de mairie. Je les en remercie vivement, ainsi que les comités de randonnée pédestre, les agences départementales du tourisme, l'Agence française des chemins de Compostelle pour leurs contributions, ainsi que les photographes qui ont gracieusement autorisé l'utilisation de leurs clichés. Un merci particulier à Marguerite et Marie-José, bénévoles de notre association, qui œuvrent pendant des mois à la réalisation de ce guide.

Le Chemin est un trait d'union. Depuis la Haute-Loire et la région Auvergne-Rhône-Alpes, il pénètre en Occitanie en Lozère, puis en Aveyron, pour la traverser de part en part. Le GR®65 est une expression identitaire forte à découvrir.

Buen Camino !
ULTREÏA !

Jean-Claude ANGLARS
Sénateur de l'Aveyron
Président de l'association
Sur les Pas de Saint Jacques

230 km du Puy-en-Velay à Livinhac-le-Haut

Région	Dép.	Sommaire / Communes	Villages ou Hameaux	km/Cne	Page
		La Via Podiensis : histoire et patrimoine			2
		UNESCO			6
		Application mobile			7
		Accueillis & Accueillants			8
		Fenêtres sur le paysage			12
		Informations pratiques - Carte			13
Auvergne - Rhône Alpes	Haute-Loire 8 communes soit 66,70 km	Le Velay			22
		Le Puy-en-Velay		3,7	23
		Saint-Christophe /Dolaizon		8,7	32
		Bains	Montbonnet	6,9	33
		Saint-Privat-d'Allier	Saint-Didier-d'Allier	3,8	35
		La Margeride			36
			Saint-Privat-d'Allier	6,3	38
		Monistrol-d'Allier		6,8	41
		Saugues		13,2	44
		Grèzes	La Clauze	3,8	50
		Chanaleilles	Chazeaux	13,5	52
		Lajo	Chapelle St Roch	2,6	54
		Occitanie Pyrénées-Méditerranée	Lozère 8 communes soit 58,10 km	Saint-Alban-sur-Limagnole	
Fontans	Les Estrets			5,0	59
Rimeize	Bigose			3,0	60
L'Aubrac				62	
Peyre-en-Aubrac	Aumont Aubrac			16,8	64
	La Chaze-de-Peyre				67
Prinsuéjols-Malbouzon	Malbouzon			5,5	68
	Prinsuéjols				69
Marchastel	Rieutort-d'Aubrac		4,4	71	
Nasbinals			11,0	71	
Aveyron 15 communes soit 105,20 km	Saint-Chély-d'Aubrac		Aubrac	13,4	75
			St-Chély-d'Aubrac		78
	La Vallée du Lot			82	
	Castelnau-de-Mandailles	Lestrade	6,4	84	
	Saint-Côme-d'Olt		7,8	85	
	Espalion		7,2	89	
	Bessuéjols		3,7	96	
Sébrazac	Verrières	9,6	97		
Estaing			99		
Golinhac		15,4	103		
Espeyrac		6,4	106		
Sénergues		4,4	107		
Conques-en-Rouergue	Conques	16,5	109		
	Noailhac		114		
Firmi	Fontailles	4,9	115		
Aubin	Le Fromental	1,8	116		
Decazeville		7,2	117		
Livinhac-le-Haut		0,5	122		
		Associations et Comités partenaires			128

L'Histoire

QUI EST SAINT-JACQUES ?

Jacques est l'un des premiers apôtres du Christ, il est le frère de Saint-Jean l'évangéliste et comme lui, il est pêcheur sur le lac de Tibériade. Il meurt martyr, décapité à Jérusalem, en 44, par ordre du roi Hérode Agrippa. C'est au V^e siècle que Saint-Jérôme, dans ses Commentaires sur Isaïe, lui attribue l'évangélisation de l'Illyrie et des Espagnes.

AUX ORIGINES, UNE DÉCOUVERTE

À Compostelle, l'histoire et la renommée sont nées d'une découverte : celle du tombeau de l'Apôtre Saint-Jacques le Majeur qui se produit entre 813 et 833. Selon la tradition, Saint-Jacques est considéré comme l'évangéliste de toute l'Espagne. Dès lors, une petite église est construite au-dessus de la tombe et un culte local se développe et franchit peu à peu les frontières. Face à une fréquentation croissante et grâce aux interventions du roi des Asturies Alphonse II, une cathédrale primitive est construite en 899. Renforcée par la multiplication des mythes et légendes sur l'arrivée de la dépouille de l'apôtre martyr, la renommée du sanctuaire dépasse rapidement les frontières de la péninsule ibérique pour irriguer l'ensemble du continent européen. Dès le IX^e siècle, Compostelle se développe pour former une petite agglomération qui devient aux siècles suivants, un centre épiscopal et commercial très actif.

UNE GALAXIE EUROPÉENNE

Face à la renommée grandissante, le sanctuaire de Compostelle attire de nombreux pèlerins non espagnols. En 950, l'évêque du Puy **Godescalc** est le premier d'entre eux. C'est le début d'un grand rayonnement, qui sera à peine limité par l'expédition musulmane conduite par le célèbre Al-Mansur, en 997, qui dévaste la ville.

Ce sera même un facteur de son essor avec la mise en avant de la figure de Saint-Jacques le Matamore, « exterminateur de Maures », emblème de la Reconquista (reconquête chrétienne de l'Espagne musulmane). Se développe alors un pèlerinage aristocratique, qui attire princes, prélats et chevaliers. Peu à peu, c'est toute l'Europe médiévale qui est touchée par le phénomène compostellan, le tout renforcé par le soutien et l'encouragement des grands ordres religieux, et particulièrement l'ordre de Cluny.



Saint-Jacques - Cathédrale Le Puy-en-Velay © Balint Pörneczi

L'APOGÉE

Les XI^e et XII^e siècles constituent l'apogée de l'attraction de Compostelle, qui se dote d'une nouvelle cathédrale romane en 1075, et est élevée au rang d'archevêché en 1121, sous l'influence de l'évêque d'alors : Diego Pelaez. Ce dernier commande la rédaction d'un livre à la gloire de l'apôtre, le **Liber Sancti Jacobi** (ou livre des saints), contenant le premier guide du pèlerin qui décrit les 4 routes de pèlerinages en France, qui traversent l'hexagone et se rejoignent au-delà des Pyrénées.

Dès lors, les chemins vers Saint-Jacques-de-Compostelle se multiplient pour couvrir toute l'Europe, les lieux de dévotion consacrés à l'apôtre aussi, les pèlerins affluent issus d'origines géographiques et sociales de plus en plus diversifiées.

RÉFORME ET RÉVOLUTION : FACTEURS DU DÉCLIN

La Réforme protestante, qui dénonce le culte des reliques comme une fausse piété, la perte de crédibilité du fait d'un afflux massif des Coquillards (faux pèlerins) et plus tard au XVII^e s. les troupes révolutionnaires, sont à l'origine d'un déclin continu de la fréquentation des Chemins vers Saint-Jacques-de-Compostelle qui vont sommeiller jusqu'à la seconde moitié du XX^e siècle.

UN RENOUVEAU INATTENDU

Aux lendemains de la seconde guerre mondiale, les Chemins vers Saint-Jacques-de-Compostelle sortent de l'oubli et retrouvent un regain d'intérêt, encouragé par la résurgence des années jacquaires (fêtées lorsque la fête de Saint-Jacques, le 25 juillet, tombe un dimanche). La visite pastorale du pape Jean Paul II en 1982 en Espagne, lors de laquelle il se rend à Compostelle en pèlerin, est le symbole et un facteur du renouveau de l'attraction compostellanne. Ceci se manifeste par l'afflux croissant de pèlerins toujours plus nombreux, aux motivations et origines toujours plus variées.

LES CHEMINS DE SAINT-JACQUES-DE-COMPOSTELLE : 1^{ER} ITINÉRAIRE CULTUREL EUROPÉEN ET PATRIMOINE MONDIAL DE L'UNESCO

Ce renouveau se manifeste aussi par l'attribution de distinctions permettant de souligner l'importance et la valeur que représentent les Chemins de Saint-Jacques-de-Compostelle, patrimoine culturel riche et varié qu'il soit bâti, naturel ou immatériel. La dimension européenne des Chemins a été confirmée en 1987, par le Conseil de l'Europe, en qualité de premier itinéraire culturel européen. La vocation universelle a été reconnue par l'UNESCO, en 1998, à Kyoto au Japon, avec l'inscription sur la liste du patrimoine mondial.

Le mouvement jacquaire

Les pouvoirs publics soutiennent la renaissance des itinéraires et des patrimoines dans un souci de développement par la culture et le tourisme. Ils accompagnent ainsi l'élan des marcheurs, de plus en plus nombreux, et relayent les initiatives d'associations pionnières.

1947 : fondation du Comité National des sentiers de randonnée et de la Société des Amis de Saint Jacques par René Lacoste Messellière.

1950 : fondation de la Société française des Amis de Saint-Jacques-de-Compostelle par des historiens.

1971 - 1972 : « Le Sentier de Saint-Jacques-de-Compostelle » est créé au Puy-en-Velay, à l'initiative de Mme Rodde et de M. Chaize, aidés d'un groupe de bénévoles. Il est agréé par le Comité National des sentiers de grande randonnée. Ce travail se concrétise par une recherche historique, un balisage sur le terrain et l'édition d'un topo-guide.

1987 : le Chemin de Saint-Jacques toujours resté dans la mémoire collective, fort du brassage des langues, cultures et civilisations, est déclaré Premier Itinéraire Culturel Européen par le Conseil d'Europe.

1990 : l'association « Sur Les Pas de Saint Jacques » co-organise à la Croix des Trois Evêques un rassemblement des Régions de

la France du Sud et de l'Espagne du Nord. Cet événement scelle le point de départ d'une politique publique de valorisation culturelle et touristique de ces itinéraires et l'implication des Communes, des Départements et des Régions. Dans ce but, création de l'Association de Coopération Interrégionale « Les chemins de Saint-Jacques-de-Compostelle » - dite l'ACIR, devenue en 2021 l'Agence Française des Chemins de Compostelle.

1993 : « Le Camino Frances » (Espagne) est inscrit sur la Liste du Patrimoine Mondial.

1998 : « Les Chemins de Saint-Jacques-de-Compostelle en France » sont inscrits par l'UNESCO.

1999 : l'association « Sur Les Pas de Saint Jacques » est nommée aux Trophées du Tourisme de Midi-Pyrénées.

2015 : le Préfet coordonnateur installe le premier comité interrégional du bien « Chemins de Saint-Jacques-de-Compostelle en France » réunissant propriétaires, gestionnaires et l'Agence Française des Chemins de Compostelle.

2020 : on compte plus de 80 associations jacquaires en France et une grande implication des Communes, des Départements et des Régions pour préserver, connaître, aménager, animer, accueillir.



Les pèlerins avaient pour coutume de rapporter comme témoignage de leur voyage des coquilles qu'ils fixaient à leur manteau ou à leur chapeau, d'où le nom de coquilles Saint-Jacques donné par la suite à ces mollusques. La coquille Saint-Jacques était le signe, qu'à l'issue du voyage c'était un homme nouveau qui rentrait au pays. Elle deviendra l'un des attributs reconnaissables du pèlerin, avec le bourdon, la besace et le chapeau à larges bords. La coquille fut gravée dans la pierre sur les frontons ou les chapiteaux des églises.

Au fil du chemin, le patrimoine

C'est du Puy-en-Velay que partit l'évêque Godescalc, en 950, le premier pèlerin franc connu. Mais son itinéraire nous est resté inconnu. L'importance du sanctuaire marial du Puy-en-Velay en fit une tête de départ pour le « guide du pèlerin » d'Aymeri Picaud. Il parlait de la « voie des Bourguignons et des Teutons ». Si les descriptions écrites de cet itinéraire sont minces, l'archéologie et le jalonnement par d'importants sanctuaires, ont permis de restituer les tracés suivis par les pèlerins médiévaux. La construction de sanctuaires, d'abbayes, d'hôpitaux, de ponts, le développement de nombreux mythes et légendes, les traces de dévotion à des saints locaux ou à Saint-Jacques lui-même, attestées par des reliques ou par des œuvres d'art ont assuré la renommée de cet itinéraire qui bénéficie de la variété des paysages traversés. Ainsi, le chemin du Puy-en-Velay est le plus anciennement aménagé en sentier de Grande Randonnée, dès les années 1970. C'est l'une des voies les plus célèbres. Les connaissances historiques ont permis un balisage au plus près des voies médiévales, tout en prenant en compte les impératifs contemporains.

Le patrimoine naturel

Au fil des étapes, le chemin traverse une succession de **régions naturelles** bien spécifiques avec leurs us et coutumes, leurs traditions et savoir-faire particuliers qui contribuent à façonner les paysages : **Le Velay**, **La Margeride**, **L'Aubrac** et **La Vallée du Lot**.

Le patrimoine rural

Tout au long des étapes, le cheminement est agrémenté de nombreux vestiges et héritages témoignant du quotidien des gens habitant les régions traversées. Ces derniers traduisent l'importance de la vie collective et constituent des infrastructures communes aux villageois, véritable lieu de sociabilité, de vie et de rencontre des communautés rurales. La foi et la ferveur occupent aussi une place particulière. Très représentées dans le patrimoine vernaculaire, elles marquent fortement les paysages.

LES MAISONS DE L'ASSEMBLÉE OU MAISON DE LA BÊTE

Symbole et noyau de la vie communautaire, les maisons de l'assemblée, qui sont encore nombreuses dans les villages traversés, bien

que souvent à l'abandon, étaient des lieux qui rythment la vie de toute la communauté villageoise.

Construites par les habitants du village eux-mêmes et propriété collective, ces maisons étaient d'architecture rudimentaire, facilement reconnaissable : souvent de plan carré, avec deux étages, et le toit surplombé par un clocheton. Les habitants du village en assuraient l'entretien. Elles servaient à la fois d'habitation à **la bête**, une femme célibataire rattachée à une congrégation, qui, sans être religieuse, se dévouait à la vie du village assurant un accompagnement à tous les moments importants pour la communauté.

Ainsi, institutrices, elles enseignaient aux garçons les rudiments de l'écriture, de la lecture et du calcul, et aux filles, l'apprentissage de la dentelle. Infirmières, elles prodiguaient les soins les plus courants, s'occupaient des malades et veillaient les mourants. Catéchistes, elles dirigeaient la vie religieuse de la communauté (animations du mois de mai, chapelets et prières pour les veillées funèbres). Parfois elles pouvaient aussi servir de médiateurs lors de conflits au sein de la communauté, entre villageois. Ne percevant aucune rémunération, la bête vivait des dons des villageoises et, dans le meilleur des cas, des produits de son jardin si elle bénéficiait d'une partie des terrains appartenant à la communauté villageoises (biens de sections). La généralisation du maillage scolaire et sanitaire, l'accès accru aux services de santé ont peu à peu fait disparaître ces usages après la seconde guerre mondiale.

LES FONTAINES ET LAVOIRS

L'eau est un élément essentiel et indispensable pour toute activité humaine et pour l'élevage. Aussi, lorsque l'habitat est regroupé, on trouve souvent dans les villages une succession d'aménagements vernaculaires liés à l'eau.

La fontaine de Rieurtot © Claua Geourjon



L'eau des sources avoisinantes est captée et amenée au centre, ou à proximité du village, pour alimenter la fontaine qui est à disposition de tous les habitants. Celle-ci peut prendre des formes variées. Souvent, à proximité de la fontaine, se trouvent des abreuvoirs taillés dans des blocs monolithiques pour permettre aux animaux de boire. On trouve aussi des lavoirs, habituellement creusés directement dans le sol et entourés de pierres de taille présentant de larges rebords inclinés pour faciliter le lavage du linge. Il est fréquent que les points d'eau soient associés au culte d'un saint : les fontaines sont placées sous son vocable et sa protection. Une statue ou une croix matérialise ces liens. Cela démontre l'importance accordée à l'eau dans les campagnes, avant le développement des commodités apportées par l'urbanisation et l'aménagement de ces régions.

LE FOUR BANAL

Le pain est l'aliment de base pour les habitants des campagnes. Aussi, le four banal occupe une place primordiale dans la vie du village. Souvent il est organisé en deux parties : le four proprement dit, l'emplacement du foyer, de forme arrondie, construit en pierres taillées ou en briques recouvertes de sable pour garantir l'isolation. L'autre partie, le fournil, est la pièce face au four où sont entreposés le bois, les paillasses et les ustensiles nécessaires à la fabrication du pain. Il est souvent éclairé d'une petite fenêtre qui est ouverte pendant la cuisson. L'aménagement intérieur du fournil est très variable et hétérogène : d'une pièce vide sans aucun aménagement spécifique à une pièce comportant un pétrin, un bac pour l'eau et parfois même une fontaine.

LE COUDERC

Dans la plupart des cas, divers aménagements sont localisés et organisés autour (ou à proximité) d'un bien de section (terrain de propriété collective du village) : le couderc. Le couderc, qui regroupe l'ensemble des activités communes des habitants du village, est un lieu de rassemblement, de ralliement, où se déroulent les événements importants de la vie communautaire.

L'un des éléments très présents sur le couderc, dans les zones d'élevage, est **le métier à ferrer**, de pierre ou de bois, il a pour fonction de maintenir les animaux de traits (chevaux, bœufs, vaches), afin de soigner leurs sabots et de les ferrer.



LES CROIX

Tout au long du chemin, les croix sont autant de signes et de guides pour le pèlerin. Ces croix, très nombreuses, témoignent de l'impact de la christianisation et de la ferveur de la foi chrétienne dans ces régions. Elles ont aussi une utilité bien précise et souvent spécifique.

Il y a bien entendu, les croix de dévotion, implantées le plus souvent sur les hauteurs, dominant les bourgs et villages. Il s'agit souvent des calvaires, des croix de pèlerinages locaux.

En bordure des voies de communication, et principalement aux croisements, se trouvent des croix de direction. Très fréquentes sur les abords du chemin, elles servent à guider, à indiquer le chemin. D'autres croix situées en bordure des chemins peuvent aussi avoir des fonctions de croix mémorielles, c'est-à-dire qu'elles ont été érigées en mémoire soit d'une personne, d'un événement en relation avec le lieu d'implantation, il peut aussi s'agir de croix de défunts. Souvent, au pied de ces dernières se trouve une pierre plate en forme de socle, ceci servait à déposer le cercueil des défunts lors de procession funèbre avant l'existence des corbillards. Enfin, on trouve également des croix de limite de propriété, en bordure de parcelles cultivées.

LES CABANES DE BERGER

Dans la zone de pastoralisme du Velay, de la Margeride et de l'Aubrac, on aperçoit encore au milieu des pâturages de petites constructions en pierre d'architecture. Il s'agit d'anciennes cabanes de bergers, souvent très modestes et de taille réduite. Le berger regroupant les troupeaux de tout un village, assurait pendant la période estivale, la pâture dans les terres les plus éloignées du village. Il disposait d'un petit abri de pierres sèches pour s'abriter et dormir. Il s'agit dans la plupart des cas d'une simple pièce à même la terre sans aucun confort. En Velay, les «chi bottes», comme on les appelle, ont une forme en tête d'obus très singulière.

Les Chemins inscrits au Patrimoine Mondial par l'UNESCO

En 1993 en Espagne, puis en 1998 en France, l'UNESCO reconnaît une Valeur Universelle

« Les sites du Patrimoine Mondial appartiennent à tous les peuples du monde, sans tenir compte du territoire sur lequel ils sont situés »

Exceptionnelle aux « Chemins de Saint-Jacques-de-Compostelle ». « *Tout au long du Moyen Âge, Saint-Jacques-de-Compostelle fut une destination majeure pour d'innombrables pèlerins de toute l'Europe. Pour atteindre l'Espagne, les pèlerins traversaient la France. Quatre voies symboliques, partant de Paris, de Vézelay, du Puy et d'Arles menant à la traversée des Pyrénées résumant les itinéraires innombrables empruntés par les voyageurs. Églises de pèlerinage ou simples sanctuaires, hôpitaux, ponts, croix de chemin jalonnent ces voies et témoignent des aspects spirituels et matériels du pèlerinage. Exerice spirituel et manifestation de la foi, le pèlerinage a aussi touché le monde profane en jouant un rôle décisif dans la naissance et la circulation des idées et des arts.»*

Ce bien en série n° 868 se compose de : 64 monuments, 7 ensembles et 7 tronçons de la voie du Puy-en-Velay (GR® 65) symbolisant les services nécessaires et les itinéraires pratiqués par les pèlerins médiévaux (Voir carte en couverture, au dos du guide).

En reconnaissant la Valeur Universelle Exceptionnelle d'un Bien, les États signataires de

la Convention du patrimoine mondial s'engagent à le préserver et à s'efforcer de trouver des solutions pour le protéger, mais cette préservation n'a de force que par l'implication de tous.

9 monuments et sections de sentiers situés sur l'itinéraire du Puy-en-Velay à Livinhac-le-Haut ont été soigneusement sélectionnés pour témoigner « des aspects spirituels et matériels du pèlerinage. Exerice spirituel et manifestation de la foi, le pèlerinage a aussi touché le monde profane en jouant un rôle décisif dans la naissance et la circulation des idées et des arts. » (Extrait de la Valeur Universelle du Bien).

Contribuer à la connaissance et à la préservation de ces précieux témoins d'échanges culturels multiséculaires, aujourd'hui encore vivants, c'est également s'associer au bénéfice des générations présentes et à venir, aux objectifs de l'UNESCO, tels que « protéger et promouvoir la diversité des expressions culturelles ; développer l'interaction culturelle pour bâtir des passerelles entre les peuples ; encourager le dialogue entre les cultures en faveur d'une culture de la paix ».

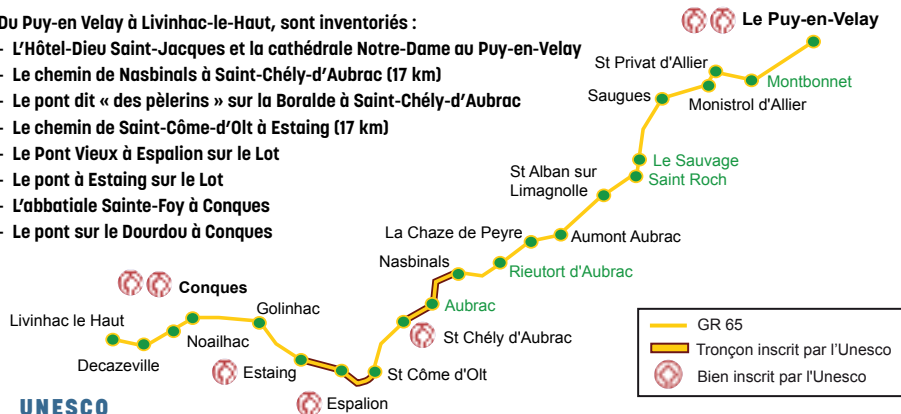
www.cheminscompostelle-patrimoinemondial.fr



Chemins de Saint-Jacques-de-Compostelle en France

Du Puy-en Velay à Livinhac-le-Haut, sont inventoriés :

- L'Hôtel-Dieu Saint-Jacques et la cathédrale Notre-Dame au Puy-en-Velay
- Le chemin de Nasbinals à Saint-Chély-d'Aubrac (17 km)
- Le pont dit « des pèlerins » sur la Boralde à Saint-Chély-d'Aubrac
- Le chemin de Saint-Côme-d'Olt à Estaing (17 km)
- Le Pont Vieux à Espalion sur le Lot
- Le pont à Estaing sur le Lot
- L'abbatiale Sainte-Foy à Conques
- Le pont sur le Dourdou à Conques




Application mobile

www.st-jacques-aveyron.com

En Aveyron, le cheminement s'accompagne d'aménagements sensibilisant à la Valeur Universelle Exceptionnelle des Chemins de Saint-Jacques-de-Compostelle et de la Via Podiensis.

D'Aubrac à Conques, un dispositif constitué de panneaux fixes, dotés de QR code, jalonne les 80 km. Il vous donnera les clés pour découvrir le patrimoine visible depuis le sentier (monuments romans, paysage, géologie, vie rurale...). Il s'accompagne d'une application mobile qui assure le guidage et informe sur les services (hébergement, restauration, visites...). Chaque panneau de découverte est retranscrit. Vous y trouverez également des informations complémentaires sur les sujets traités, des contenus audiovisuels, une banque d'images...



www.st-jacques-aveyron.com

Pour lire un QR code, il faut télécharger sur votre smartphone (Android, Iphone, Windows phone...), une application mobile gratuite comme par exemple Flash code... Ensuite, effectuer un scan du QR code pour regarder son contenu texte, vidéo et images



Accueillis & Accueillants

20 ans de valeur universelle exceptionnelle

« Les Hommes
construisent trop
de murs et pas
assez de ponts »

Isaac Newton

L'année 2018 a été marquée par les célébrations du XX^e anniversaire de l'inscription des Chemins de Saint-Jacques en France sur la Liste du patrimoine mondial de l'UNESCO. À cette occasion, souhaitant favoriser l'appropriation par le plus grand nombre de ce Bien multiséculaire, l'association Sur les Pas de Saint-Jacques a choisi de mettre en exergue la tradition d'accueil, d'hospitalité et d'échanges interculturels qui font le chemin.

En 2019, l'opération plurielle « Accueillis & Accueillants » initiée par l'association Sur les Pas de Saint-Jacques a investi le GR® 65 entre Nasbinals et Conques, autour des neuf composantes du Bien patrimoine mondial qui jalonnent le Chemin du Puy-en-Velay à Livinhac-le-Haut. Ces monuments et sections de sentier illustrent le rôle essentiel dans les échanges, le développement religieux et culturel au Moyen Âge que joua la route du pèlerinage. Ils témoignent avec force, des solutions de franchissement d'obstacles et du rôle décisif du pèlerinage, dans la naissance et la circulation des idées et des arts.



« Dans le souvenir de notre propre Chemin jusqu'à Compostelle, nous avons à cœur l'accueil des pèlerins. Des rencontres et des partages qui sont certes éphémères, mais simples, sincères et chaleureux. Nous sommes là, disponibles, au service de la marche et du cheminement intérieur de chacune et chacun. » **Anne et Patrick.**



« Nous marchons depuis trois semaines, il nous reste cinq mois. Nous sommes partis du Puy. Sharon peint un tableau tous les 8 kilomètres... »

Sharon et Simon

À Nasbinals, Saint-Chély-d'Aubrac, Saint-Côme-d'Olt, Espalion, Estaing et Conques, des portraits d'**Accueillants** (hébergeurs, restaurateurs, commerçants, habitants...) et d'**Accueillis** (pèlerins, marcheurs, visiteurs de toutes nationalités...) ont été réalisés tout au long de l'année du vingtième anniversaire, par l'artiste photographe hongrois Balint Pörnecz.

Ces portraits, révélant l'humanité des échanges vécus par des milliers de femmes et d'hommes, le long du Chemin, ont fait l'objet d'un ouvrage et sont désormais réunis dans une galerie virtuelle, accessible depuis le monde entier :

www.sur-les-pas-de-saint-jacques.fr/accueillis-accueillants/la-galerie-de-portraits/



« Petit joyau de l'art baroque sur le Chemin de Saint-Jacques-de-Compostelle, cette chapelle est une surprenante découverte dans une petite rue au centre d'Espalion. C'est un lieu propice aux échanges et les liens qui se créent avec nos visiteurs et voisins de toutes nationalités souvent perdurent. Des photos, la traduction de notre dépliant en Allemand... autant de surprises qui sont le témoin de ces belles rencontres autour de notre patrimoine. » **Agnès**



« Nos anges, si vous existez, donnez-nous votre bénédiction, pour que nous poursuivions notre chemin dans la plus grande douceur et bienveillance. Donner et recevoir, dans nos rencontres, nos joies, nos souffrances, notre vie... Partager notre temps, notre nourriture, notre argent... » **Cornélia et Philipp**

Une sélection de 36 portraits photographiques, est également exposée en extérieur, le long de la Via Podiensis, aux abords des composantes du Bien. Ces portraits célèbrent l'héritage culturel d'hospitalité et d'ouverture au monde, généré par le passage du chemin de pèlerinage sur notre territoire : une culture de l'accueil et une tradition du partage toujours vivante...

L'exposition sur le GR® 65 est toujours visible et s'offre à la découverte (les portraits exposés sont mentionnés au fil du guide, aux pages des villages concernés).

Ce projet veut mettre en lumière et rendre hommage à toutes les personnes accueillantes qui sont quotidiennement, souvent dans l'anonymat, au service et au contact des accueillis et qui, ensemble, font vivre le Chemin. Il s'agit aussi, par la reconnaissance et la mobilisation des « Accueillants », les habitants de ce territoire, de renforcer le sentiment de communauté autour du Bien que constitue le Chemin.



« Encourager le dialogue entre les cultures afin d'assurer des échanges culturels plus intenses et équilibrés dans le monde en faveur du respect interculturel et d'une culture de la paix. Stimuler l'interculturalité afin de développer l'interaction culturelle dans l'esprit de bâtir des passerelles entre les peuples. » - Extrait de la convention de l'UNESCO, sur la protection et la promotion de la diversité des expressions culturelles.



« "Soyons reconnaissants aux personnes qui nous donnent du bonheur ; elles sont les charmants jardiniers par qui nos âmes sont fleuries". Cette citation de Marcel Proust reflète le bonheur de partager avec les pèlerins du Chemin de Saint-Jacques ; échanger avec eux est très enrichissant et gratifiant car ils nous envient de vivre dans ce si joli village, ils sont aussi souvent reconnaissants du travail fourni pour l'embellissement et le fleurissement du village. » **Gilberte et Jean**



« Étudiant en TRED International, je viens de Corée, j'ai rencontré Florian à Sauges. Nous avons mangé ensemble et depuis nous marchons ensemble, parlons de nos cultures, de nous... Beaucoup de merveilleuses rencontres avec des personnes Belges, Canadiennes, Australiennes... Lorsque je retournerai en Corée, je raconterai tous ces bons moments à mes amis pour leur donner l'envie de faire le Chemin. » **Jung**

L'artiste photographe : Bálint Pörneczy

Photographe hongrois, il travaille depuis 15 ans pour la presse nationale et internationale, pour différentes institutions et également sur des projets plus personnels à long terme. Connus pour sa série de photos « Figurák », pour laquelle il a remporté de nombreux prix, ses photographies sont désormais exposées dans le monde entier (France, Japon, Canada...). C'est au cours de l'année 2018 qu'il réalise la série de portraits et photos de patrimoine « **Accueillis & Accueillants** » en mission de reportage sur les étapes de Nasbinals à Conques.

Ce projet, fédérateur de tous les acteurs du Chemin a été possible grâce au soutien financier de la DRAC, la Région Occitanie-Pyrénées-Méditerranée, du GAL AOC, du GAL Gévaudan, du Conseil départemental et d'Aveyron Culture, de la Communauté de communes des Hautes Terres de l'Aubrac, des communes de Nasbinals, Saint-Chély-d'Aubrac, Saint-Côme-d'Olt, Espalion, Estaing, Conques-en-Rouergue et du Crédit Agricole (caisses locales d'Espalion et de Rodez).



« Tous les jours sont des moments exceptionnels. Cette personne qui pleure à son arrivée à Conques, tous ces gens venus du monde entier, qui par leurs messages et leurs remerciements vous rappellent que nous vivons dans un site exceptionnel... »

Alice



« On marche pour le plaisir : marcher c'est le pied pour méditer ! »

Antoine et Martin

FENÊTRES SUR LE PAYSAGE

Une aventure artistique et culturelle, initiée sur le GR® 65, qui révèle et réveille les chemins de Compostelle en invitant des artistes à intervenir là où on ne les attend pas, à susciter des rencontres artistiques et culturelles et à créer des lieux d'étonnement. Le parcours se décline autour d'actions phares dont deux réalisations majeures qui jalonnent les 230 km du parcours du Puy-en-Velay à Livinhac-le-Haut.

Deux œuvres d'art-refuge pérennes surgissant de terre et des savoir-faire

Des artistes ont été invités à créer des œuvres d'art-refuge pour proposer aux marcheurs et aux habitants de (re)découvrir les paysages des chemins de Compostelle. Ces œuvres d'art-refuge offrent une expérience artistique exceptionnelle en pleine nature et ont un usage d'abri, de refuge, pour pouvoir y dormir, s'y abriter ou y passer une nuit... Elles sont créées à partir de matériaux et savoir-faire du territoire, et elles portent une attention particulière au paysage et aux valeurs associées à la transition écologique.



Golinhac © Kristof Guez

La Chambre d'Or d'Abraham POINCHEVAL à Golinhac

« Suite à ma visite à Golinhac, à la découverte des relations qu'entretiennent le village, le paysage et le chemin de Compostelle, j'ai souhaité imaginer un abri constitué des rapports intimes entre la géologie, l'architecture, le lieu et l'archéologie médiéval. J'ai imaginé un abri comme une forme

protovernaculaire, un abri qui prend soin de son hôte. Du lieu. En contrebas du village de Golinhac, dans un petit taillis surplombant un paysage vallonné, à quelques mètres du chemin de Compostelle. »

Inspiré des rochers granitiques du lieu-dit la Clouque, cet abri animiste revêtu de feuilles d'or, installé sur une parcelle boisée en contrebas du village, offre un panorama incroyable sur le plateau de l'Aubrac.



Livinhac-le-Haut © Kristof Guez

Vivre Seule d'Elias GUENOUN à Livinhac-le-Haut - lieu-dit Le Thabor

« Vivre seule, dans une cabane en bois construite uniquement avec ce que l'on a trouvé sur place. S'isoler un moment, se reposer. Lire, écrire un peu. Puis s'endormir. Pour envisager la suite. Et reprendre la route. »

Sur le Mont Thabor, l'œuvre refuge surgit au détour du chemin, au fond d'un champ et en lisière d'une forêt. Conçue à partir de matériaux de réemploi, elle offre une vue sur la vallée du Lot et le château de Gironde, puis sur les paysages agricoles à la croisée de l'Aveyron, du Cantal et du Lot.

À découvrir également des nichoirs à chants insolites, qui composent un itinéraire sonore sur le Chemin, offrant aux marcheurs une pause poétique à l'écoute des chants collectés tout au long du chemin, auprès des habitants... et des oiseaux. À découvrir à Nasbinals et Espeyrac.

Partir léger !

Sac à dos arrière

Sac Aventure 40 L
Vêtements (liste après)
Duvet Combi
Lampe frontale
Pharmacie (liste après)
Trousse toilette (liste après)
Sandales
Kit couteau

Sac avant pour l'équilibre

Guides - Cartes - Boussole
Portable - Appareil photo
Papier Stylo - Gourde
Nourriture énergétique

Tenue route

Chaussures de marche
Chemise Top mountain
Pantalon aéré randonnée
Casquette - 2 bâtons

Vêtements

2 micro-polaires Trail Raider
Maillot respirant Trailer
Débardeur respirant
Collant et Short Trailer
Cuissard Stretch
2 sous-vêtements
T-shirt nuit
2 chaussettes paires mixtes
Gants - Bonnet

Pluie

Cape de pluie - Veste Top
Sur-pantalon
Pancho - Cover bag

Pharmacie

Crème soin pieds
Pansements - 2 sprays

Trousse de Toilette

Serviette ultralite
Savon Marseille
Shampoing
Rasoir jetable
10 épingles à nourrice
Brosse à dents + dentifrice
Mouchoirs papier
Papier hygiénique

Informations pratiques

Réservation hébergement : la réservation est impérative pour les groupes (en haute saison et en basse saison touristique). Pour les randonneurs isolés, il est recommandé de réserver l'hébergement (24 à 72 heures à l'avance).

Météo : Composer le numéro **08 99 71 02 XX** (2,99€ /appel) et remplacez XX par le 43 pour la Haute-Loire, le 48 pour la Lozère, le 12 pour l'Aveyron, ou consulter les sites météo sur internet.

SNCF : Informations horaires Tél. 3635 (0,40€/min.)

Site : www.sncf.com

Stationnement longue durée au Puy :

- Boutique TUDIP - Avenue Charles Dupuy - 43000 Le Puy-en-Velay
Horaires d'ouverture au public : lundi au vendredi 9h-12h et 13h30-18h
- Parking Bertrand de Doue - Centre-ville, à côté gare SNCF (non couvert)
- Parking Estroulhas - Bd du Dr Chantemesse (non couvert)
- Parking Montredon - Route de Montredon (non couvert)
Tél. 04 43 18 01 21 - Email : parkingsdeproximite@lepuyenvelay.fr
Site : www.tudip.fr
- Parking Foch - 6, av. Maréchal Foch
Tél. 07 68 10 76 81 - Email : parkinglepuyenvelay@gmail.com
Site : www.parkinglepuyenvelay.fr
- Parking souterrain du Breuil - Centre-ville - Place du Breuil (couvert et surveillé) - Tél. 04 71 02 03 54
- Parking du Saint-Jacques - 13 bis, route de la Roderie - Aiguilhe
Tél. 04 44 43 97 43 - Site : www.parkingdusaintjacques.com

Aubrac © Ballint Pörnecezi

DOCUMENTS

Pièce d'identité, carte bancaire, carte vitale, carte mutuelle santé, carte de groupe sanguin.

Il est recommandé d'obtenir un tampon à chaque étape, apposé sur votre **créanciale** ou **crédencial** soit par le prêtre, une association, la mairie, l'office de tourisme ou l'hébergeur qui atteste votre qualité de « pèlerin » ou de cheminant sur le Chemin vers Saint-Jacques-de-Compostelle.

Dans la tradition du pèlerinage vers Compostelle, la **créanciale** (*document de l'Église*) ou la **crédencial** (*document des associations*), est une accréditation délivrée au pèlerin afin d'authentifier sa motivation. La **créanciale** est proposée au départ, après la messe de 7h suivie de la bénédiction à la cathédrale du Puy-en-Velay, ou dans la journée aux heures d'ouverture de la sacristie (tél. 04 71 05 98 74 - site Internet : cathedraledupuy.org). Invitation à la rencontre et au respect de l'hôte, la **crédencial** recommande le cheminant auprès de tous ceux qu'il rencontrera tout au long de sa pérégrination. Elle est par ailleurs indispensable pour l'accès aux gîtes espagnols et peut être demandée en France.



La Compostela : instaurée au XIV^e siècle, est un certificat officiel délivré au Bureau des Pèlerins de la Cathédrale de Compostelle (1, rue de Villar) à ceux qui ont accompli, dans une démarche religieuse, au moins les 100 derniers kilomètres à pied ou à cheval, ou les 200 derniers kilomètres à vélo. Elle est délivrée sur présentation de la créanciale de l'église ou de la crédencial.

TRANSPORTS

Transport de bagages et de personnes - navettes sur le GR® 65

La Malle Postale

11, av. Charles Dupuy
43000 Le Puy-en-Velay
Tél. 06 67 79 38 16 - 04 71 04 21 79
Email : contact@lamallepostale.com
Site : www.lamallepostale.com

Migratour Compostel'Bus

5, av. Georges Clemenceau
43000 Le Puy-en-Velay
Tél. 04 71 02 43 23
Site : www.bus-chemin-compostelle.com

Navette du Velay Taxi NDV

19, rue J. Rumillet
43750 Vals-près-le-Puy
Tél. 06 77 44 85 42
Courriel : navetteduvelay@gmail.com
Site : navetteduvelay.weebly.com

Transbagages

1, rue de l'école
48000 Mende
Tél. 06 80 06 32 19 - 04 66 65 27 75
Email : info@transbagages.com
Site : www.transbagages.com

Transport du Levant

Lot. La Devezzette
48260 Nasbinals
Tél. 04 66 32 52 80 - 06 86 67 36 31
Email : transportsmontaloux@gmail.com
Site : <https://transportsdulevant.fr>

Conques Transport

12, rue du Château
12320 Conques-en-Rouergue
Tél. 06 45 98 17 44
Courriel : contact@conques-transport.com
Site : conques-transport.com

Taxis LAMPLE

4, rue des artisans
12320 Conques-en-Rouergue
Tél. 04 71 49 95 55 ou 06 07 75 93 32
Courriel : taxis-lample@orange.fr
Site : transport-lample-conques.fr

Infos diverses accès

Covoiturage

www.blablacar.fr
www.laroueverte.com

Gare routière

- Le Puy-en-Velay (43) - Pl. Maréchal Leclerc
- Rodez (12) - 25, av. du Maréchal Joffre

Autocars

- Lignes régulières à consulter sur :
- Département de la Haute-Loire :
www.auvergnernhonealpes.fr/436-haute-loire.htm
 - Départements de la Lozère et de l'Aveyron :
lia.laregion.fr

SNCF

- Téléphone direct : 3635
Gares hors étapes :
- Mende (Lozère)
 - Saint-Christophe-Vallon (Aveyron)
 - Viviez - Decazeville (Aveyron)

Aéroport Rodez-Aveyron

35 km de Conques, vol quotidien vers Paris.
Tél. 05 65 42 20 30

Taxi

Voir rubrique « services » pour chaque commune.

CIVISME


Amis pèlerins et randonneurs, vous allez emprunter des chemins entretenus et balisés par les bénévoles des clubs de la Fédération Française de la Randonnée Pédestre sur le mythique GR® 65 « Sentiers vers Saint-Jacques-de-Compostelle ».

Vous allez parcourir et évoluer dans des terroirs protégés et sensibles, nous vous invitons à :

- Rester sur les chemins balisés (surtout en période de chasse),
- Respecter les cultures et les animaux, la faune et la flore, les limites de propriété,
- Refermer dernière vous barrières et clôtures,
- Être silencieux et discrets,
- Être courtois avec les autres randonneurs, les autochtones et les amoureux de la nature,
- Ramasser vos déchets en les emportant (même biodégradables) voire ceux des autres randonneurs maladroits ou peu scrupuleux. Conservez les dans votre sac jusqu'à la prochaine poubelle de tri ou point de collecte.

Autres recommandations :

- Ne faites pas de feu,
- Le camping sauvage ou bivouac est soumis à l'accord du propriétaire du terrain,
- Ne ramassez pas et ne cueillez pas les fleurs, les plantes (qui peuvent être rares, protégées ou en voie de disparition), les fruits et les champignons (qui peuvent être toxiques),
- Le climat de La Margeride et de l'Aubrac est rude, il est indispensable de prévoir, même en été, des vêtements chauds et imperméables ainsi que de bonnes chaussures. Il est recommandé de faire provision d'eau potable,
- Observer la plus grande vigilance avec les troupeaux et les tourbières.



Satisfaction des besoins naturels

Cela demande aussi certaines précautions (faire attention aux vipères). Vos traces seront plus discrètes et plus vite décomposées par les bactéries présentes dans le sol, si vous les déposez au fond d'un trou, que vous recouvrirez ensuite de terre, sur plusieurs centimètres d'épaisseur.

Soyez vous aussi acteur du suivi de l'itinéraire et de l'environnement en signalant (aux hébergeurs, mairies et OT / SI) tous les problèmes de balisage, de décharge sauvage... sur le GR® 65.



La punaise de lit est un insecte type piqueur-suceur qui se nourrit du sang humain. De petite taille et de couleur brunâtre, elle ne peut ni sauter, ni voler... elle marche et se

transporte sur ses victimes et dans ses affaires. C'est un parasite qui opère surtout la nuit, lors du sommeil, attiré par la chaleur. Leurs piqûres provoquent des réactions diverses selon l'individu. Si elles sont indolores pour certains, elles peuvent provoquer des réactions allergiques sérieuses. Les démangeaisons produites par la piqûre peuvent être très désagréables. Leur présence n'est pas nécessairement synonyme de malpropreté. On peut les trouver même dans des endroits parfaitement propres et très bien tenus...

Il faut lutter efficacement contre la punaise de lit car elle est très résistante, à la fois aux traitements qui doivent être drastiques, mais aussi dans le temps, car elles peuvent rester actives et vivre entre 5 et 24 mois et, à défaut de nourriture, elles peuvent survivre en état de dormance entre 12 et 18 mois. Les punaises de lit se cachent dans des endroits sombres (les prises de courant, les draps, la literie, sous les tapis, derrière les tableaux et tables de nuit...). Elles se développent très rapidement et peuvent se cacher dans les affaires. Il convient de savoir les détecter et de prendre des précautions pour ne pas se contaminer et les propager sur le Chemin. La punaise de lit est l'affaire de tous : les marcheurs et les hébergeurs doivent agir ensemble pour empêcher leur apparition.

De plus en plus d'établissements portent le plus grand soin à prévenir la présence de punaises sur le Chemin, **la collaboration des pèlerins et randonneurs est indispensable :**

- signalez immédiatement les piqûres subies antérieurement ou au cours de la nuit,
- évitez de poser vos sacs, bagages et affaires sur les lits,
- déposez vos chaussures hors du local à sommeil,
- lavez régulièrement vos affaires en machine (60°) et secouez-les en extérieur.

En participant aux gestes de prévention, vous contribuez à lutter contre ce fléau. Vous pouvez vous munir de sprays et répulsifs, en respectant les consignes d'utilisation. Tous les

prestataires de l'accueil sont invités à faire preuve de vigilance, communiquer entre eux afin d'établir des réseaux de renseignements et de prophylaxie. Seule une prévention systématique et rigoureuse permet de maintenir ce nuisible à un seuil supportable pour tous.

Conseil de prévention :

De grands sacs poubelle peuvent être remis aux marcheurs pour enfermer leur sac à dos, afin d'éviter l'intrusion et la propagation.

Inspection régulière de la literie, des locaux. Dans les chambres, autour des lits occupés régulièrement, *plusieurs indices à observer : insectes, taches rouges ou points noirs (craottes) sur les draps, taies d'oreiller, matelas et près des refuges, œufs en petits amas blanchâtres de quelques millimètres.*

Comprendre les protocoles de prévention pratiqués par les hébergeurs :

Il n'existe pas, à ce jour de solution efficace à 100 %, ni d'éradication pure et simple. Il n'y a pas lieu de stigmatiser les lieux touchés, mais plutôt de privilégier la communication qui permet d'agir et la persuasion amiable. Il s'agit d'adopter des règles d'hygiène strictes, d'observer soigneusement, d'assurer les bons gestes de prévention. Parmi les **solutions physiques** : froid (-0°) et chaleur (+45°) ont un rôle destructeur sur les insectes et œufs. Le recours à des housses de matelas et de sommier ainsi qu'aux insecticides peuvent être envisagés en cas d'infestation massive. Les **traitements** dépendent d'entreprises spécialisées ou organismes professionnels tels la FODSA (Fédération des Organismes de Défense Sanitaire de l'Aveyron), les GDS (Groupements de Défense Sanitaire), regroupés dans le réseau FARAGO.

Protocole à mettre en œuvre tous les 15 jours, si possible, même sans insecte détecté :

Mettre sous sacs plastiques noirs le linge de lit et de toilette, laver à haute température (**60°C pendant 1h**) après chaque utilisation et entreposer dans un endroit sain.

Les objets infectés peuvent être placés dans une poche et **congelés pendant 48h**.

Aspirer sol, fissures, angles des lits, sommiers, matelas, plinthes, bouches d'aération, recoins, meubles... changer et brûler le sac.

Traiter le local et matelas au générateur de vapeur sèche.

Pour limiter leur prolifération et agir jusqu'à l'élimination, tous les conseils sur :

<https://www.ecologie.gouv.fr/punaises-lit-letat-vous-accompagne>

BIVOUAC

Certains randonneurs, habitués de la montagne et des espaces naturels, peuvent être adeptes du bivouac qui consiste à dormir en pleine nature, lorsque l'on est trop éloigné de toute infrastructure. Le bivouac se pratique à la belle étoile, ou simplement sous une tente légère et dans des endroits naturels. Il permet de dormir une nuit avant de repartir à l'aventure et se distingue alors du camping sauvage : rester plusieurs jours au même endroit, proche de la civilisation (sur parking ou en bord de route) et se balader souvent en véhicule motorisé (camping-car, voiture).

Sur le Chemin vers Saint-Jacques-de-Compostelle, la pratique du bivouac peut être tolérée dans le respect de la réglementation en vigueur. Néanmoins, les contraintes météorologiques (notamment sécheresse et risque incendie...) et la forte pression sur les milieux qui peuvent apparaître à certaines périodes de l'année, peuvent conduire les préfets et collectivités locales à prendre des arrêtés encadrant ou limitant la pratique. Il est donc recommandé de se renseigner auprès des mairies et Offices de Tourisme des arrêtés en vigueur au moment de votre séjour.

Les adeptes du bivouac veilleront à respecter les lieux interdits à la pratique – cf. Code de l'Urbanisme (art. R111-33 et 34). **Il est notamment interdit d'installer une tente à proximité des lieux suivants :**

- en **bords de mer**
- sur les routes, voies et **chemins publics**
- sur les chemins et **terrains privés**
- dans les **forêts, bois, parcs classés** et les réserves naturelles
- à moins de 200 mètres d'un **point d'eau potable**

- sur tous les sites inscrits dans la **zone de protection du patrimoine de la nature**
- à moins de 500 d'un **monument historique** classé et/ou inscrit au patrimoine

Par ailleurs, la pratique du camping en dehors de terrains aménagés peut être interdite dans certaines zones : par le plan local d'urbanisme (PLU), ou par le document d'urbanisme en tenant lieu ; par arrêté du maire.

D'une manière générale, **hormis les interdictions** précédentes et conformément à l'article R11-32 du Code de l'Urbanisme, on retiendra que **le bivouac, tel le camping, peut-être librement pratiqué avec l'accord de celui qui a la jouissance du sol et du propriétaire du terrain.**

Les bonnes pratiques en bivouac :

Une **installation discrète à la tombée de la nuit** et un réveil aux aurores pour tout replier avant le lever du soleil... il est souvent préconisé de **planter sa tente après 19h et la plier avant 8h du matin**. L'une des règles de vie des plus importantes est de **ne laisser aucune trace de son passage** : veiller au silence, au respect de l'environnement et préserver les espaces de toute pollution (utiliser des produits d'hygiène biodégradables, enterrer les besoins primaires, ne jeter aucun papier, n'abandonner aucun objet et repartir avec ses déchets).

Face aux risques incendies et aux sécheresses régulières qui éprouvent les milieux depuis quelques années, de juin à septembre, il est fortement recommandé de ne pas faire de feu.



LES LABELS

Le label « Communes Haltes – Chemins de Compostelle en France® »



Ce label, initié par l'Agence française des Chemins de Compostelle, vise à garantir aux randonneurs une base commune de services adaptés à leur itinérance, leur confort et la découverte du territoire. Distinction nationale valable pour une durée de 3 ans, le label valorise l'engagement de la commune dans sa démarche de qualification de l'accueil sur les chemins de Compostelle.

Il permet aussi d'évaluer le niveau d'engagement de la collectivité dans une qualité d'accueil. Elle se place ainsi dans un processus d'amélioration continue à travers les engagements à caractère obligatoire de la Charte des communes haltes, qui se déclinent autour de 7 thématiques : Aménagement et services, Accueil et information, Hébergement, Animation et médiation, Signalétique et Communication.

4 communes sont ainsi labellisées sur la Voie du Puy :

- Saugues (43) ;
- Saint-Alban-sur-Limagnole (48) ;
- Saint-Côme-d'Olt (12)
- Livinhac-le-Haut (12).



Engagement de la commune de St Alban-sur-Limagnole dans le label le 29 septembre 2023

Le label Accueil chemins de Compostelle en France



L'Agence française des chemins de Compostelle, en partenariat avec les Agences départementales du tourisme, met en place une charte nationale à destination des hébergeurs situés sur les chemins de Compostelle en France pour faire réseau, échanger, partager et gagner en visibilité.

Les hébergements labellisés garantissent :

- D'être situé à moins de 2 km d'un chemin de Compostelle ;
- De proposer un accueil à la nuitée ;
- De proposer un accueil et des services spécifiques aux pèlerins ;
- De conseiller sur les prochaines étapes et les services de la commune ;
- D'agir en prévention et en curation contre les punaises de lit.

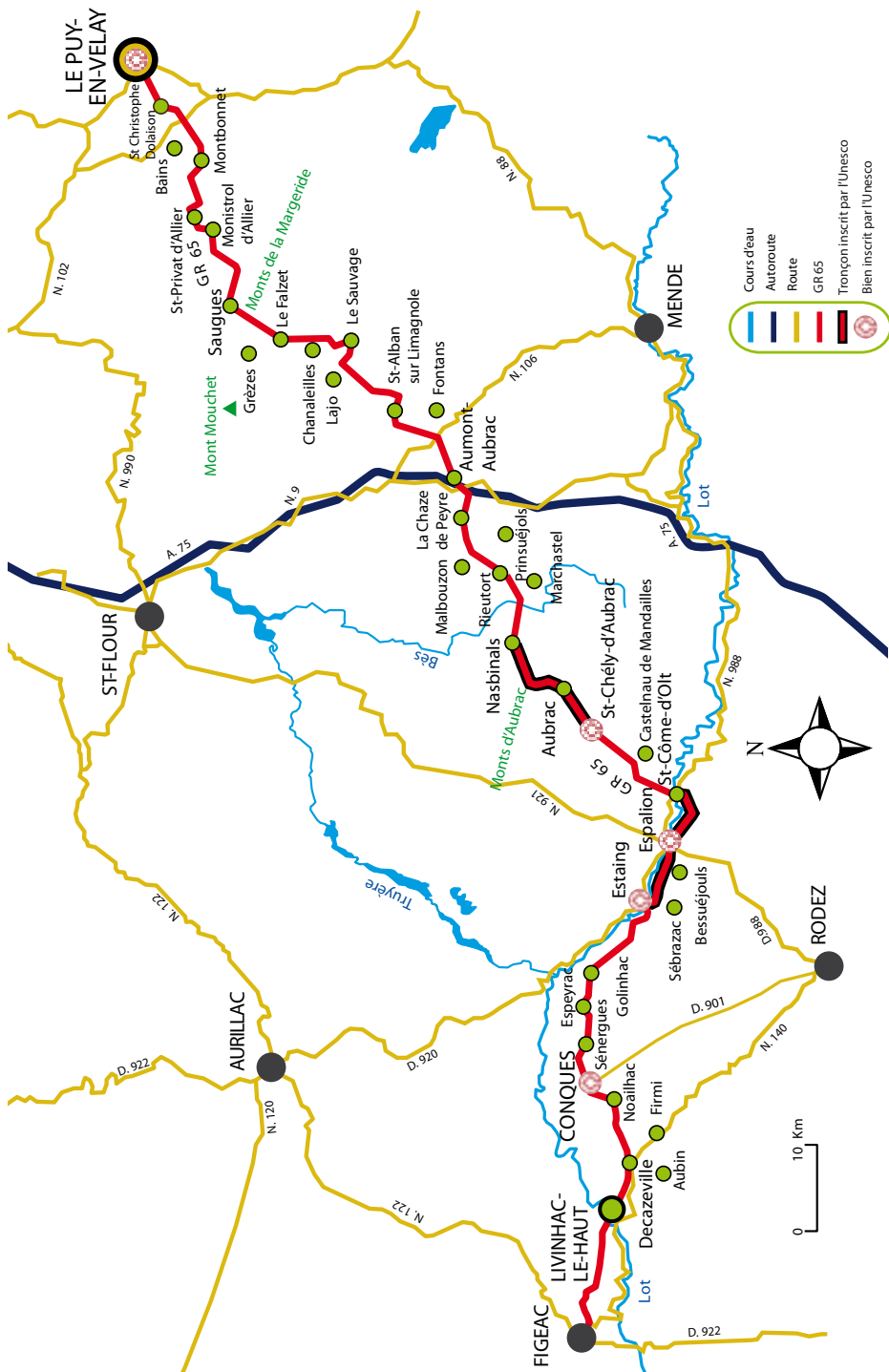
Du Puy-en-Velay à Livinhac-le-Haut, 11 hébergements sont labellisés en Aveyron :

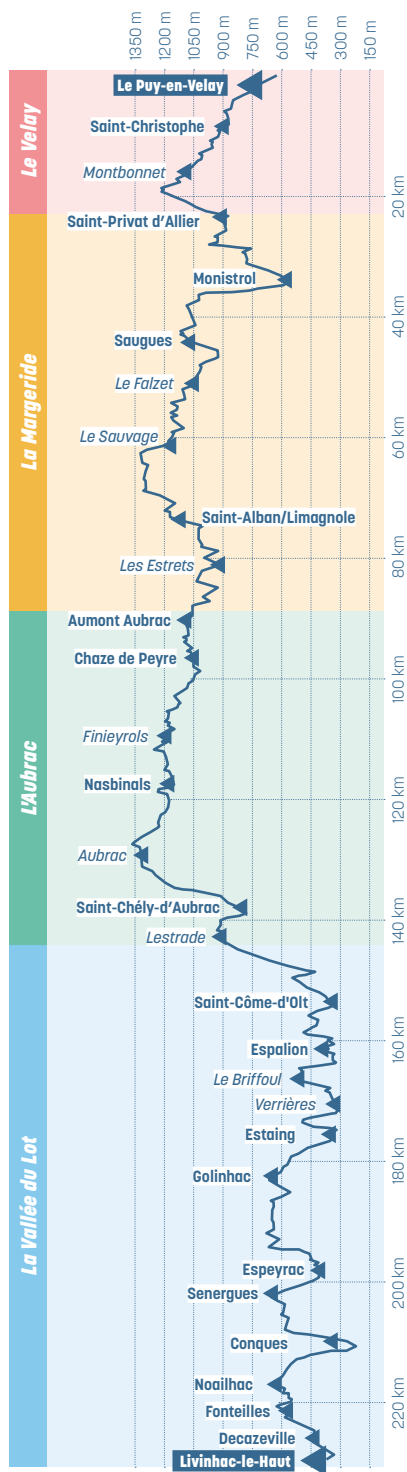
- À Saint-Côme-d'Olt : le gîte del Roumiou
- À Estaing : le gîte communal ; le gîte Les pieds dans l'Olt, le gîte Saint-Christophe
- À Golinac : L'Orée du chemin ; le gîte Le Soulenquo ; le gîte La chèvre sur le toit
- À Decazeville : le gîte d'étape L'Estaca ; le gîte Le Chemin Saint Roch
- À Livinhac-le-Haut : le gîte d'étape Le chant des étoiles, le gîte À Chacun son chemin.

Services		Distance du GR	Page services	Mairie	Office Tourisme	Hébergement	Restauration	Café Bar	Epicierie	Boulangerie	Boucherie	Bout. souvenirs	Laverie	GAB Billet	Banque	Poste	Médecin	Pharmacie	Infirmière	Kinésithérapie	Dentiste	Taxi Transport	Presse Tabac	Culte
Le Puy-en-Velay			31	●	●	●	●	●	●	●	●	●	●	●	●	●	●	●	●	●	●	●	●	●
St-Christophe-sur-Dolaizon			32	●	●	●	●	●								●	●	●	●	●	●	●	●	●
Bains		3,3 km	34	●	●	●	●	●	●	●				●	●	●	●	●	●	●	●	●	●	●
Saint-Didier-d'Allier		3 km	35	●	●	●	●	●								●	●	●	●	●	●	●	●	●
Saint-Privat-d'Allier			40	●	●	●	●	●		●						●	●	●	●	●	●	●	●	●
Monistrol-d'Allier			43	●	●	●	●	●				●				●	●	●	●	●	●	●	●	●
Saugues			49	●	●	●	●	●	●	●	●	●		●	●	●	●	●	●	●	●	●	●	●
Grèzes		1,8 km	51	●	●	●	●	●								●	●	●	●	●	●	●	●	●
Chanaleilles		0,7 km	54	●	●	●	●	●								●	●	●	●	●	●	●	●	●
Lajo		3 km	55	●	●	●	●	●								●	●	●	●	●	●	●	●	●
Saint-Alban-sur-Limagnole			58	●	●	●	●	●	●	●				●	●	●	●	●	●	●	●	●	●	●
Fontans		4 km	59	●	●	●	●	●								●	●	●	●	●	●	●	●	●
Rimeize		3,8 km	60	●	●	●	●	●								●	●	●	●	●	●	●	●	●
Aumont Aubrac			66	●	●	●	●	●	●	●	●	●	●	●	●	●	●	●	●	●	●	●	●	●
La Chaze-de-Peyre			68	●	●	●	●	●								●	●	●	●	●	●	●	●	●
Malbouzon		1,9 km	69	●	●	●	●	●	●	●						●	●	●	●	●	●	●	●	●
Prinsuéjols		3 km	70	●	●	●	●	●								●	●	●	●	●	●	●	●	●
Marchastel		2 km	71	●	●	●	●	●								●	●	●	●	●	●	●	●	●
Nasbinals			75	●	●	●	●	●	●	●	●	●	●	●	●	●	●	●	●	●	●	●	●	●
Saint-Chély-d'Aubrac			81	●	●	●	●	●	●	●						●	●	●	●	●	●	●	●	●
Castelnau-de-Mandailles		4 km	84	●	●	●	●	●								●	●	●	●	●	●	●	●	●
Saint-Côme-d'Olt			88	●	●	●	●	●	●	●	●	●	●	●	●	●	●	●	●	●	●	●	●	●
Espalion			94	●	●	●	●	●	●	●	●	●	●	●	●	●	●	●	●	●	●	●	●	●
Bessuéjols			96	●	●	●	●	●								●	●	●	●	●	●	●	●	●
Sébrzac		4 km	98	●	●	●	●	●								●	●	●	●	●	●	●	●	●
Estaing			102	●	●	●	●	●	●	●				●	●	●	●	●	●	●	●	●	●	●
Golinhac			105	●	●	●	●	●	●	●					●	●	●	●	●	●	●	●	●	●
Espeyrac			107	●	●	●	●	●	●	●						●	●	●	●	●	●	●	●	●
Senergues			108	●	●	●	●	●	●	●						●	●	●	●	●	●	●	●	●
Conques-en-Rouergue			112	●	●	●	●	●	●	●				●	●	●	●	●	●	●	●	●	●	●
Noailhac			114	●	●	●	●	●	●	●						●	●	●	●	●	●	●	●	●
Firmi		4 km	115	●	●	●	●	●		●						●	●	●	●	●	●	●	●	●
Aubin		5 km	116	●	●	●	●	●								●	●	●	●	●	●	●	●	●
Decazeville			120	●	●	●	●	●	●	●	●	●	●	●	●	●	●	●	●	●	●	●	●	●
Livinhac-le-Haut			125	●	●	●	●	●	●	●	●	●	●	●	●	●	●	●	●	●	●	●	●	●

Légendes des tracés pour chaque commune :

-  GR® 65
-  Limite Commune
-  Office de Tourisme
-  Hébergement
-  Restauration
-  Café Bar
-  Alimentation
-  Banque Gab
-  Poste
-  Service santé
-  Taxi
-  Culte





Dénivelé Le Puy-en-Velay à Livinhac-le-Haut = 230 km.

SIGNALÉTIQUE



Pour votre sécurité sur les routes hors agglomération, le marcheur doit circuler sur le bord gauche de la chaussée (dans le sens de la marche), face aux véhicules et obligatoirement sur les sur largeurs matérialisés comme ci-dessous.



INFOS PRATIQUES

Le Velay,

volcans et planèze herbeuse

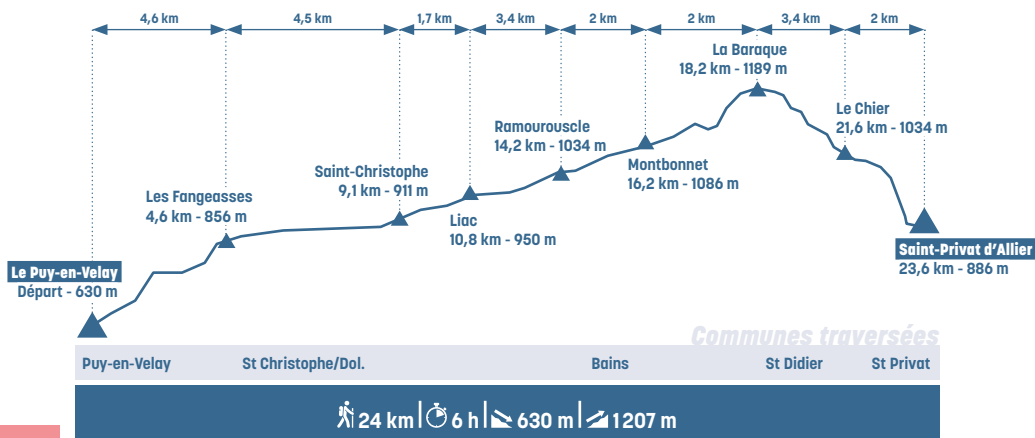


La Roche © Luc Olivier

Le tronçon Le Puy-en-Velay - Domaine du Sauvage, traverse les monts du Velay et une partie de la Margeride, avant de continuer vers Aubrac et Conques-en-Rouergue. Balisé en GR, ce tracé linéaire apporte au marcheur toute la sérénité nécessaire au pèlerinage. L'atmosphère est ici lumineuse et l'on prend plaisir à cheminer dans un décor de bois de pins, de genêts, de fougères, de ruisseaux turbulents, de pelouses aromatiques et colorées. La ville du Puy-en-Velay était déjà, depuis le v^e siècle, un sanctuaire marial très fréquenté dont la notoriété et le message s'étendaient dans toute l'Europe. Au x^e siècle, l'Évêque Godescalc, le premier pèlerin à s'être rendu à Saint-Jacques de Compostelle, décide d'associer plus étroitement la cité ponote (*nom*

donné au habitants du Puy-en-Velay parce que leur ville s'appelait en latin « podium » = monticule) et le sanctuaire espagnol. Pour renforcer cette volonté, il fit édifier en 962 une chapelle dédiée à Saint-Michel sur le rocher volcanique d'Aiguilhe.

Moyenne montagne à près de 1000 m d'altitude, le Velay est composé de vastes plateaux résultant de coulées basaltiques successives, venues recouvrir un socle granitique. Cette planèze offre un sol rougeâtre pour des cultures de blé, d'orge, de seigle et de lentilles. Des collines plantées de bois de pins sylvestres, d'épicéas et de hêtres, dominent les plateaux. Les orgues basaltiques, à-pic rocheux, pitons de laves pâteuses, donnent au pays vellave des sites spectaculaires et sauvages.



Le Puy-en-Velay



18 629 habitants
630 m d'altitude

« D'azur semé de fleurs de lis d'or,
à une aigle au vol abaissé d'argent,
armée, béquée et lampassée de
gueules brochant sur le tout. »

Mairie

1, pl. du Martouret - 43000 Le Puy-en-Velay
Tél. 04 71 04 07 40

Email : contact.ville@lepuyenvelay.fr

Site : www.lepuyenvelay.fr

Ouvert du lundi au jeudi : 8h30 - 12h et 13h30 - 17h30 et le vendredi : 8h30 - 12h et 13h30 - 17h

Office de Tourisme de l'agglomération du Puy-en-Velay

2, pl. du Clauzel

Tél. 04 71 09 38 41

Email : contact-tourisme@lepuyenvelay.fr

Site : www.lepuyenvelay-tourisme.fr

Ouvert tous les jours du 01/04 au 30/09.



**Ville de départ de la Via
Podiensis, Cathédrale
et Hôtel-Dieu sont inscrits
au Patrimoine Mondial
de l'UNESCO au titre des
Chemins de Saint-Jacques-
de-Compostelle.**

LA VILLE

Le Puy-en-Velay site exceptionnel est un sanctuaire marial réputé depuis le V^e s., lorsque Marie apparût à une femme assoupie sur la « pierre des fièvres » pour lui signifier sa guérison. Suite à ce miracle, une statue de la Vierge victime de vandalisme lors de la révolution, remplacée en 1856 est vénérée par les pèlerins. La haute ville, regroupant les lieux de dévotion mariale, est un secteur sauvegardé qui s'étend sur plus de 35 hectares et foisonne d'éléments architecturaux protégés, organisés autour de la cathédrale, du Rocher Corneille et d'Aiguilhe. « La Via Podiensis » au départ du Puy-en-Velay (Haute-Loire) est l'une des 4 voies Jacquaires majeures décrites dès le XII^e s. (avec celles de Tours, Vézelay et Arles) pour rejoindre le sanctuaire espagnol de Saint-Jacques-de-Compostelle. Au cours des siècles, le rayonnement du Puy-en-Velay ne fit que croître, attirant des millions de pèlerins venant se recueillir devant la statue de la Vierge Noire,

située sur le maître-autel de la cathédrale. Certains d'entre eux partaient ensuite pour un périple de plusieurs mois vers le Finistère de la péninsule ibérique. C'est ce double mouvement qui constitue encore de nos jours la spécificité du sanctuaire vellave et de la route du Puy-en-Velay. Outre la richesse architecturale et spirituelle, le Puy est aussi connu grâce à la renommée de la dentelle, de la lentille verte et de la verveine du Velay.

HISTOIRE

La cité mariale du Puy-en-Velay

Face à l'attrait grandissant du sanctuaire édifié sur le lieu du miracle, **la cathédrale** de style roman est construite au V^e s. et connaîtra de nombreux agrandissements aux XI^e et XII^e s. les derniers obligeant à bâtir dans le vide avec la constitution de gigantesques piliers de soutènement. Très tôt, le siège épiscopal du Puy-Sainte-Marie, tisse des liens étroits avec le sanctuaire de Saint-Jacques-de-Compostelle. Cette mise en réseau des principaux centres de pèlerinages de l'Occident médiéval va profondément marquer la ville. Godescalc, influencé par son pèlerinage vers Saint-Jacques lance la construction de la **chapelle Saint Michel** sur le rocher d'Aiguilhe. Le Puy devient un lieu de plus en plus couru : papes et rois s'y rendent en pèlerinage à l'exemple de Saint-Louis qui est venu trois fois au Puy et qui, selon la légende, aurait ramené d'Égypte, la statue de la Vierge noire de retour des croisades. Le sanctuaire marial du Puy connaît une effervescence particulière lors de ses jubilés, en effet lorsque la Fête de l'Annonciation (25 mars) coïncide avec le vendredi saint, l'année est proclamée jubilaire depuis 992 et sur autorisation expresse du Pape. Les derniers jubilés : 1932, 2005 et 2016, le prochain en 2157 ! Chaque année, lors de la fête de l'Assomption de la Vierge, le 15 août, la procession dans les rues de la ville témoigne de la ferveur de la dévotion mariale envers Notre-Dame-du-Puy. La statue monumentale de Notre-Dame de France, érigée en 1860 sur le Mont-Anis, fondue dans les canons de la bataille de Sébastopol, surplombe et veille sur la ville.

La Vierge Noire du Puy

L'origine de Notre-Dame-du-Puy, reste très mystérieuse, d'où de nombreuses légendes autour de cette statue de la Vierge Noire. La

statue (XVII^e s.) se trouvant actuellement sur le maître-autel, provient de l'ancienne chapelle de Saint-Maurice du refuge. Elle fut couronnée par l'évêque du Puy au nom du pape Pie IX, le 8 juin 1856, jour anniversaire de la destruction de la précédente effigie. Cette dernière fut brûlée par les ultra-révolutionnaires de Louis Guyardin (représentant de la Convention en mission en Haute-Loire) le 8 juin 1794, jour de Pentecôte, devenu celui de l'Être Suprême. Mais la Cathédrale du Puy possédait déjà une statue de la Vierge bien avant le règne de Louis IX puisque sa présence est signalée dès le X^e s. et qu'elle aurait servi de modèle aux premières Vierges de Majesté Auvergnates comme l'estiment certains auteurs. **Chaque 15 août, Procession solennelle de la Vierge « Noire » à travers les rues de la ville.**

L'Hôtel-Dieu

En l'an 950, Godescalc, l'évêque du Puy-en-Velay, est le premier pèlerin non espagnol à Compostelle. Nombreux furent ceux qui partirent à sa suite. Devant l'affluence des pèlerins aux XI^e et XII^e s. les chanoines de la cathédrale fondent un hospice pour accueillir les malades les plus démunis. L'établissement est alors placé sous le vocable de la Vierge : « l'hôpital des pauvres de Notre-Dame ». Il est toutefois plus communément désigné comme « l'Hôpital Notre Dame » jusqu'au début du XVIII^e s. Pendant le Moyen-Âge, l'hôpital administré par les chanoines, bénéficie de nombreux privilèges, comme celui de la vente des enseignes de pèlerinage sous le porche de la cathédrale. L'abondance des dons lui permet de devenir un puissant propriétaire foncier et ainsi d'étendre son influence sur l'ensemble du Velay mais également en Languedoc. Au début du XIII^e s. le nombre de pèlerins diminue, les religieux vont alors se consacrer plus généralement aux soins des malades et des déshérités. À partir de 1525, l'hôpital accueille les enfants abandonnés, auxquels on attribue automatiquement le nom de Grasmanent. Il ouvre ensuite ses portes aux domestiques malades puis aux soldats vers 1650. Ces nouvelles missions nécessitent des aménagements. À la création de l'Hôpital Général en 1687, l'établissement est nommé Hôtel-Dieu et son activité devient essentiellement médicale. L'Hôpital Général accueille désormais les déshérités et les fous. En 1797 l'Hôtel-Dieu et l'Hôpital Général fusionnent alors sous l'appellation « Hospices civils du Puy-en-Velay ». La gestion de ces derniers est

attribuée à la municipalité. Désaffectés à la fin du XX^e s. les édifices actuellement visibles datent essentiellement du XIX^e s. seuls le portail roman de la rue Grasmanent et la chapelle gothique témoignent de son passé médiéval. Monument majeur de la ville du Puy et de la Haute-Loire, l'Hôtel-Dieu se situe dans un site composé d'un groupe cathédral. Modénature des façades et grands espaces traduisent sa qualité architecturale et sa fonction sociale dans l'histoire de la cité épiscopale.

TRADITIONS

La Dentelle du Puy

Apparue au XV^e s. en Italie, la dentelle au fuseau, probablement introduite au Puy par des colporteurs, connaît un développement considérable sous l'Ancien Régime. Ce savoir-faire qui se transmet de mère en fille, génère une activité importante en Haute-Loire. Dans les bourgs et les villages, les dentellières se réunissent en « couvige », dérivé du latin « cum vicinus » qui signifie « entre voisins », pour travailler ensemble, parfois à l'extérieur, parfois dans les maisons d'assemblée. Des « leveuses » servent d'intermédiaires avec les négociants et fournissent aux dentellières fils, cartons et modèles, nécessaires à la fabrication des motifs. Au début du XVII^e s. un édit somptuaire du roi Louis XIII réglemente le port des dentelles et en interdit le colportage, causant le chômage des dentellières vellaves. Les jésuites, comme le père Jean-François Régis intercèdent pour faire annuler cette décision, et jouent un rôle important pour ouvrir aux dentelles du Velay, le marché espagnol et son empire colonial. Fabriquées à partir de fils de soie provenant de Nankin en Chine par les Routes de la soie, les dentelles sont chargées à dos de mulets pour Cadix, puis embarquées sur des galions espagnols vers les « Indes occidentales », en Amérique latine. Sous Louis XIV, les marchands du Puy rejettent la proposition de Colbert de créer une Manufacture Royale de dentelle, préférant continuer à maîtriser le marché international d'une dentelle de moindre qualité, mais d'un revenu certain. À la veille de la Révolution, la ville du Puy compte 173 marchands dentelliers, mais le marché s'effondre à cause d'une concurrence grandissante sur les dentelles bon marché. La ville du Puy, le conseil Général, et l'évêché s'ingénient à trouver des idées pour relancer l'activité de 1790 à 1820. En 1838, la renommée de la dentelle du Puy est relancée par Théodore

La lentille verte du Puy

La lentille est cultivée en Velay depuis au moins deux mille ans. Protégée des courants humides de l'Atlantique par les Monts d'Aubrac, de la Margeride et des Cévennes, elle acquiert des spécificités lors de sa culture. Depuis 1996, elle fait l'objet d'une Appellation d'Origine Contrôlée aujourd'hui Appellation d'Origine Protégée (AOP). La zone d'appellation, qui s'étend des plateaux du Devès aux bassins du Puy et de l'Emblavez, jouit d'un effet de foehn qui la rend unique. La lentille, qui avait souffert de la fraîcheur du printemps, retrouve une chaleur quasi méditerranéenne en été. Ce phénomène accélère sa maturation. Lors de la récolte, elle se distingue par une peau plus fine, une amande sucrée et une forte teneur en oligo-éléments. Ces caractéristiques, outre une cuisson deux fois plus rapide, lui confèrent un goût délicat et une saveur unique. La richesse de la lentille verte en protéines (moteur de croissance), son amidon et son fer (plus que dans les épinards !) en font un aliment complet.

Liqueur et bière

De la célèbre liqueur digestive « **Verveine du Velay** » dont le secret d'élaboration est précieusement conservé depuis 150 ans à la **bière Vellavia** dont le malt non torréfié provient de l'alliance du sol volcanique et du climat tonique, le Velay est une terre de boissons au caractère bien trempé.

Fromage « Le Velay »

Le Velay volcanique offre aux vaches une herbe riche, notamment en magnésium. De fabrication exclusivement fermière et manuelle, ce fromage de pays au lait cru de vache, diffère d'une ferme à l'autre, selon la préparation, une partie de ce lait ayant subi une maturation (fermentation lactique) plus ou moins importante. Son originalité réside surtout dans son affinage. En effet après égouttage, ce fromage est mis en cave sur des claies en peuplier permettant le développement d'un acarien appelé artisan (artisan en patois) qui lui confère un goût et un aspect inimitable. Pour que chacun le trouve à son goût, il est commercialisé à différents stades d'affinage. Après trois semaines, sa croûte est blonde et assez uniforme, sa pâte est très blanche, compacte et peut-être légèrement friable. En vieillissant son aspect est beaucoup plus rustique, les « artisans » deviennent extrêmement nombreux creusent des cavités, il devient de plus en plus marron, sa pâte est alors plus moelleuse et se persille, il s'acidifie subtilement.

À VISITER

Tout au long de l'année des visites et activités (conférences, expositions, animations) de découverte, de valorisation et d'initiation autour du patrimoine sont proposées.

La Cathédrale de lave

134 marches, le choeur repose directement sur le rocher, sous le porche : portes en bois sculptées du XII^e s. représentant les épisodes de la vie du Christ, fresques d'influence byzantine et italienne. À l'intérieur coupoles octogonales sur trompes. Sur le maître-autel de 1723, statue de la vierge noire qui remplace la vierge brûlée par les révolutionnaires en 1794.

Cloître de la Cathédrale et Trésors de la Cathédrale

Classé monument historique, le cloître édifié au XI^e et XII^e s. est l'un des plus beaux ensembles Roman d'Europe, chapiteaux carolingiens et magnifique grille romane. Le Trésor d'art religieux rassemble les ex-voto, les manteaux de la Vierge noire. À découvrir avec le Trésor de la Cathédrale, une collection exceptionnelle d'ornements liturgiques et de tableaux de dévotion brodés du XV^e au XX^e s. rassemblée pendant plus de trente ans et exposée pour la première fois dans la salle des États. Collection « Ors et broderies » réalisée grâce à la donation des époux Fruman et du mécénat de la Fondation Zaleski.

L'Hôtel Dieu - Musée Interactif

Maquettes tactiles, touches sonores, projection, énigmes, jeux sensoriels... vous voyagez dans le temps et l'espace sur trois étages entièrement rénovés par l'architecte J.-M. Wilmotte dans un monument classé UNESCO. Visite incontournable pour réussir un séjour en Haute-Loire ! **Nouveau : spectacle Hôtel des Lumières en saison, plus de renseignements sur www.hoteldeslumieres.com.**

Rocher Corneille et Notre-Dame de France

Point culminant du Bassin du Puy-en-Velay, surplombé de la statue colossale Notre-Dame-de-France érigée en 1860 (fonte de 213 canons pris à Sébastopol).

Rocher Chapelle St Michel d'Aiguilhe

Le Rocher d'Aiguilhe de 80 m (268 marches) est un des sites volcaniques les plus remarquables et emblématiques du Puy. Au sommet, la chapelle St-Michel, prouesse technique et humaine construite en 962 est un chef d'œuvre architectural orné de peintures murales de grande qualité. Près du rocher se trouve l'église



Le Puy-en-Velay

gothique Saint Laurent de l'ancien couvent des dominicains XIV^e s.

Musée Crozatier

Beaux-arts, ethnologie, paléontologie, minéralogie, sciences naturelles, mécanique, histoire locale, dentelles... les collections au caractère encyclopédique du Musée Crozatier sont diverses et variées. La visite et l'exploration se transforment en une véritable chasse aux trésors dont le principal est « La Vierge au manteau » tableau exécuté vers 1417.

Le Camino (*rue de la Manécanterie*)

En moins d'une heure, empruntez le chemin des étoiles et visualisez les étapes vers Compostelle. Que vous soyez en partance sur le chemin de Saint-Jacques-de-Compostelle ou curieux de découvrir les émotions que procure le GR® 65, la scénographie très réussie du Camino vous immerge totalement dans le chemin des étoiles. De son apparition au Moyen Âge à sa modernité aujourd'hui, toutes les dimensions du « Camino » sont présentées. En un même lieu, vous vous faites une idée de ce que vit un pèlerin, et qui sait... vous prendrez peut-être la décision de partir !

Sanctuaire de Joseph de Bon Espoir Espaly

Construit sur les vestiges de l'ancienne chapelle d'un château fort, le sanctuaire Saint-Joseph de Bon Espoir est surplombé par une statue monumentale de 22,40 m de haut, érigée en 1910. Un diaporama présente la vie de Saint-Joseph.

LE SAVIEZ-VOUS ?

Le 24 juillet 1999,

au Puy-en-Velay, en présence des membres de l'Association « Sur Les Pas de Saint-Jacques », un médaillon portant le message de « l'envoi » a été apposé sur la façade de l'immeuble situé à l'angle de la place du Plot et de la rue Saint-Jacques. Ce bas-relief représentant un pèlerin en marche vers Saint-Jacques a été réalisé par M. Frédéric Reitin sculpteur et professeur de dessin.



Distillerie de la Verveine du Velay Pagès

L'entreprise Pagès née en 1859, est l'histoire d'une tradition, celle d'un producteur et distributeur de plantes, intimement liée à la nature. Les plantes et les fruits constituent la base de ses gammes de produits. La composition de la liqueur Verveine fut mise au point dès 1859 par un apothicaire herboriste, Joseph Rumillet-Charretier : un savant mélange de 32 plantes dont la verveine mais aussi les baies de genièvre et les macis (enveloppe de la noix de muscade). Devenues aujourd'hui deux sociétés distinctes.

En novembre 2005,

la Communauté d'Agglomération du Puy-en-Velay a signé avec le Ministère de la Culture et de Communication une convention **Pays d'art et d'histoire**, pour valoriser le patrimoine naturel, bâti et immatériel...

MANIFESTATIONS

PUY DE LUMIÈRES : spectacle nocturne gratuit, mise en lumière de différents sites de la ville (cathédrale, rocher Saint-Michel, chapelle Saint-Alexis, théâtre, mairie, Place du Plot, musée Crozatier, médiathèque et pont vieux de Brives-Charensac). Plus d'infos sur www.puydelumieres.fr

Les 15 km du Puy-en-Velay : le 1^{er} dimanche de mai.

Le Grand Trail du Saint-Jacques : mi-juin

Les Nuits de Saint-Jacques : mi-juillet

Interfolk : festival international de folklore mi-juillet.

Les Nuits Basaltiques : fin juillet.

Fête mariale : 15 août.

Fêtes renaissance du Roi de l'Oiseau : 3^e we de septembre, pendant les Journées Européennes du Patrimoine.

Rassemblement international de montgolfières : week-end du 11 novembre.



HÉBERGEMENTS

Hôtel-restaurant IBIS Centre***

1 av. d'Aiguilhe
Tél. 04 71 02 22 22
Email : h0972@accor.com
Site : www.lepuy-hotels.com
Capacité : 57 ch.
Nuit : 69€ à 150€ - P. déj. : 13,90€
Repas : de 15,00€ à 20,00€ hors boisson
Pack à emporter : 9,90€ (sandwich, eau minérale, compote à boire, fruits frais, barre de céréales)
Possibilité d'accueillir des groupes sur demande.
Ouvert toute l'année. 600 m du départ du GR® 65.
Clim., SDB, TV, PC internet, wifi gratuit, ouvert 24h/24, parking gratuit et garage payant avec borne électrique.
Anglais, allemand, espagnol, italien.

Dyke Hôtel **

37 bd. Maréchal Fayolle
Tél. 04 71 09 05 30 - 06 86 42 58 67
Email : dykehotel@gmail.com
Site : www.dykehotel.fr
Capacité : 15 ch.
Nuit : 57 à 71€/ch. 1 pers.
D. pens. : 90€ à 137€/pers.
P. déj. : 8€
Ouvert du 1^{er}/03 au 31/10. Wifi gratuit. Garage privé 8€/voiture ; 4€/moto.

Hôtel Bristol *** et Restaurant La Table de Félix

9 av. du Maréchal Foch -Tél. 04 71 09 13 38
Email : h4304@theoriginalshotels.com
Site : www.lepuy-hotelbristol.com
Capacité : 44 ch.
Nuit : à partir de 50€
P. déj. : à partir de 7€ - D. pens. : à partir de 55€
Repas : 19€ - hors boissons
Ouverture toute l'année. Wifi gratuit. Anglais, allemand.

Hôtel-restaurant Ibis Styles ***

47 bd. Maréchal Fayolle
Tél. 04 71 09 32 36
Email : h1197@accor.com
Site : www.lepuy-hotels.com
Capacité : 50 ch. de 1 à 5 pers.
Nuit : 79 à 160€ ch. single - 89 à 170€ ch. double
- 109€ à 190€ ch. triple - P. déj. : inclus
D. pens. : supplément repas 20€
Repas : à la carte Brasserie « La Taverne »
ou Restaurant « La Pizza »
Clim., SDB, TV, boissons chaudes et fraîches, wifi gratuit, bagagerie, ouvert 24/24.
Anglais, espagnol. Ouvert toute l'année. 500 m du départ du GR® 65.

Hôtel-restaurant Le Bilboquet **

Logis de France - 52 fg Saint-Jean
Tél. 04 71 09 74 24 - Fax : 04 71 02 70 51
Email : lebilboquet@club-internet.fr
Site : www.hotel-bilboquet.fr
Capacité : 20 ch + 4 studios
Nuit : 58€ à 112€ - P. déj. : 9€ buffet
D. pens. : 70€ à 77€ - Soirée étape : 98€
Repas : 28 à 53€. Panier pique-nique 14€.
Forfait garage semaine 32€.
Fermé selon vacances scolaires. 10 min. du GR® 65, 15 min. de la Cathédrale. Wifi gratuit, TNT, Canal.
Anglais. Climatization.

Hôtel-restaurant Chris'tel ***

15 bd Alexandre Clair
Tél. 04 71 09 95 95
Email : claude.hotel-christel@wanadoo.fr
Site : www.hotel-christel.fr
Capacité : 30 ch. - Nuit : 65€ à 129€
P. déj. : 9,90€ à 12,90€ buffet
D. pens. : 68 à 105€ - Pens.C : 80€ à 120€
Repas : 15 à 25€.
Internet. Anglais, portugais.

Hôtel Ibis Budget **

25 av. Charles Dupuy - Tél. 04 71 02 83 41
Email : h2495@accor.com
Site : www.lepuy-hotels.com/hotel-ibis-budget
Capacité : 82 ch. (1 à 4 pers.)
Nuit : 55€ à 98€ - P. déj. : 8,90€ buffet
Ouvert toute l'année 24h/24h. 400 m du GR® 65. Face SNCF. TV Bein. Wifi gratuit. Anglais, espagnol, italien.

Chambres et tables d'hôtes

« Les Jardins de Champfleury »

Mme MARTEL Catherine
133 bis av. Maréchal Foch
Tél. 04 71 02 36 75 - 06 84 39 46 82
Email : contact@lesjardinsdechampfleury.fr
Site : www.lesjardinsdechampfleury.fr
Capacité : 4 ch. 9 lits 13 personnes
Nuit : 75€ à 85€/1 pers. 95€ / 2 pers.

130 €/3 pers. 145 €/4 pers. - P. déj. : inclus -
Repas : 28 € sur résa + panier repas 10 € sur résa
Ouvert du 01/04 au 30/09. Wifi-internet. Anglais.

Chambres d'hôtes « Villa Loriline »

Mme USSON - 29 Quinto rue des Capucins
Tél. 06 46 49 37 58

Email : noisette43000@orange.fr

Site : www.villa-loriline.com

Capacité : 8 places (3 ch.)

Nuit : 80 € à 95 €/2 pers. - P. déj. : inclus.

Ouvert du 15/04 au 30/09. Sur le GR® 65. Villa calme avec piscine. Anglais, espagnol.

Chambres d'hôtes « Logis Meynard »

Madeleine DECHAUX - 24 rue Meynard

Tél. 04 71 09 63 24 - 06 62 72 35 69

Email : miramande@orange.fr

Capacité : 5 places (2 ch.)

Nuit : 48 € à 58 €/1 pers. 62 € à 78 €/2 pers.

78 € à 108 €/3 pers - P. déj. : inclus

Ouvert du 15/04 au 15/10. 300 m du GR® 65. Anglais.

Chambres d'hôtes « La Sylve »

Sylvie VAN GREVELYNGHE

29 quater rue des Capucins - Tél. 06 11 12 51 77

Email : sylvie-vangre@hotmail.fr

Capacité : 6 places (2 ch. à 3 ch.)

Nuit : 60 € à 65 €/1 pers. 65 € à 70 €/2 pers.

120 €/3 pers. - P. déj. : inclus

Panier repas sur résa. : 9 € / pers.

Ouvert toute l'année. Anglais, allemand, espagnol.

Possibilité parking voiture sur plusieurs jours dans la limite de 3 places.

Chambres d'hôtes « Villa Bel Air »

Mireille OUBRIER

3 Chemin des Hauts de la Ronzade

Tél. 06 19 03 17 43

Email : oubrier.mireille@wanadoo.fr

Site : <http://lamaisondemireille.e-monsite.com>

Capacité : 7 places (4 ch.)

Nuit : 65 € /1pers. 90 à 115 €/2pers. P. déj. : inclus.

Possibilité location de l'ensemble de la villa pour 7 personnes à partir de 2 nuits minimum : 165 € / nuitée.

Ouvert toute l'année. Anglais.

Chambres d'hôtes « La demeure du lac de Fugères »

Pierre DE LOS SANTOS - 2, rue Cardinal de Polignac

Tél. 07 85 89 49 07

Email : fugeres@hotmail.com

Site : www.demeure-du-lac-de-fugeres.fr

Capacité : 14 places (5 ch.)

Nuit : 110 €/1 pers. 120 €/2 pers. 145 €/3 pers.

150 €/4 pers.

Anglais, espagnol, chinois.

Chambres d'hôtes « L'Epicurium »

M. BRUNINI - 5 rue du Bessat

Tél. 06 37 20 98 12

Email : contact@l-epicurium.com

Site : www.l-epicurium.com

Capacité : 10 places (5 ch.)

Nuit : 60 € /1pers. 75 € à 80 € /2pers. - P. déj. : inclus

Accueil entre 16h et 20h. Wifi. Anglais et italien.

Fermeture annuelle du 01/12 au 31/03.

Chambres d'hôtes « Le Bellevue »

M. BRINGER - 141, allée des Hauts de Chastevol

Tél. 06 45 69 62 72

Email : jmbringer@me.com

Capacité : 4 places (1 ch. + 1 lit d'appoint en couloir)

Nuit : 48 €/1 pers. 66 € /2 pers. 99 € /3 pers.

120 € /4 pers. - P. déj. : inclus

Camping chez l'habitant : 2 emplacements 10 €/

pers. avec possibilité P. déj. : 7 €

Location tipi aménagé 25 €/ pers. P. déj. inclus

(3 places) - Piscine, cabane de lecture.

Va vous chercher à la gare et vous emmène à la cathédrale à 7h.

Ouvert toute l'année. Wifi. Anglais.

Chambres d'hôtes « L'Épicerie vieille »

Marguerite BALME DU GARAY

27 rue Saint-François Régis

Tél. 06 85 62 28 85

Email : marguerite.balmedugaray@gmail.com

Capacité : 11 places (2 ch. double, 1 ch. simple et

1 grande ch. 1 lit et 3 lits simples SDB commune)

Nuit : 70 €/1 pers. 85 € /2 pers. 140 €/4 pers.

P. déj. : inclus

Ouvert du 15/03 au 15/10. Wifi gratuit. Anglais.

Chambres d'hôtes « La Maison au Loup »

Laurence et Francis DEMARS - 10 rue du Prat du Loup

Tél. 04 71 57 87 48 - 07 82 02 82 77

Email : maisonauloup@gmail.com

Site : www.maison-au-loup.fr

Capacité : 13 places (5 ch.)

Nuit : 65 €/1 pers. de 80 € à 97 €/2 pers.

135 €/3 pers. 170 €/4 pers. P. déj. : inclus

Ouvert toute l'année. Wifi gratuit.

Chambres d'hôtes « La Maison de Cluny »

Patrick CARMINIO - 17 rue de Valenciennes

Tél. 06 21 44 22 61

Email : carminio@free.fr

Capacité : 4 places (2 ch. 2 lits)

Nuit : 75 €/1 pers. et 85 €/2 pers. P. déj. : inclus

Ouvert toute l'année.

Chambres d'hôtes « La Prévôté »

12 rue Saint-Georges

Tél. 06 67 26 30 82 - 06 67 22 78 83

Email : contact@bnb-laprevote.fr

Site : www.bnb-laprevote.fr

Capacité : 9 places (5 ch.)

Nuit : de 29 € à 85 € / ch. 1 à 2 pers. - P. déj. inclus
Ouvert toute l'année. Cuisine partagée à disposition, Wifi gratuit, non-fumeur, animaux pas acceptés. Anglais.

Gîte d'étape et Appart'Hôtel des Capucins ***

Paule-Émilie TERRASSE - 29 rue des Capucins
Tél. 04 71 04 28 74 - Fax : 04 71 00 94 69

Email : contact@lescapucins.net

Site : www.lescapucins.net

Capacité : 110 places (5 dortoirs de 4 à 6 pers + 28 ch. hôtel - modulables en dortoir)

Nuit : à partir de 22 € à 30 € /pers. en gîte, à partir de 73 € en ch. hôtel - P. déj. : 10,50 €

Repas : Panier pique-nique 11,50 €

Ouvert toute l'année, accueil de 7h à 22h en haute

saison. 15 min. de la gare, 10 min. de la cathédrale.

Internet, wifi, animaux acceptés (suppl. de 5 €). Anglais, allemand, espagnol. Parking : selon disponibilité / 8 €, par véhicule par nuit / 50 € la semaine.

Auberge Jeunesse Centre Pierre Cardinal

2 sapins

Mairie du Puy-en-Velay - 9 rue Jules Vallès

Tél. 04 71 05 52 40 - Fax : 04 71 05 61 24

Email : auberge.jeunesse@lepuyenvelay.fr

Site : www.lepuyenvelay.fr

Capacité : 50 places (9 dortoirs de 3 à 8 lits + 1 chb PMR) - Nuit : 15,45 € avec carte AJ (TS inclus exceptée les mineurs) - P. déj. : 4,5 €

Du 01/04 au 30/09 : du lundi au samedi de 14h à 22h30 ; dimanches et jours fériés de 18h à 21h.

Du 01/10 au 31/03 : du lundi au vendredi de 14h à 22h30 ; les samedis, dimanches et jours fériés, l'auberge est fermée sauf pour les groupes de plus de 10 personnes.

Gîte d'étape Accueil St-François

6 rue St-Mayol

Tél. 04 71 05 98 86 - 06 63 81 48 37

Email : reserva@giteasf43.fr

Capacité : 19 places lits simples (5 ch./1 pers. 7 ch./2 pers.)

Nuit : 26 € - P. déj. : inclus

D. pens. : 38 € sauf samedi, dimanche et jours fériés.

Fermé du 20/12 au 02/01. 500 m du GR® 65.

Gîte d'étape Association Grand Séminaire Accueil Saint-Georges

4 rue St Georges

Tél. 04 71 09 93 10

Email : grandseminaire43@live.fr

Capacité : 200 places (100 ch.)

Nuit : de 21 € à 32 € / pers. P. déj. : 4 €,

D. pens. : de 35 € à 46 € - Pens. C. : de 49 € à 60 €

Possibilité de camping dans le verger : 6 € l'emplacement.

Ouvert toute l'année. Départ GR® 65.

Possibilité sacs repas. Parking privé 2 €/jour,

ascenseur, chapelle, oratoires, salles de réunion.

Animaux en ch. 8 €. Drap 7,50 €. Linge toilette 2,50 €.

Gîte « La Découverte »

18 rue Grangevieille

Tél. 06 38 56 60 56

Email : giteladecouverte@gmail.com

Site : www.giteladecouverte.fr

Capacité : 14 places (en dortoir, 3 sdb et 3 WC partagés)

Nuit : 26 € / pers. - P. déj. : inclus.

Ouvert du 01/04 au 30/09.

Gîte « Le Nid du Merle »

Maurice MERLE - 23, rue du Consulat

Tél. 06 89 79 84 99 - 07 85 22 46 49

Email : leniddumerle43@gmail.com

Capacité : 12 places (4 ch. de 2 et 1 suite de 2 à 4 pers.)

Nuit : 60 € / ch. de 2 (SDB/ WC privatifs) et 110 € en suite

(ch. et mezzanine avec clic-clac ; SDB/ WC privatifs)

Linge de lit, wifi, TV. Cuisines toutes équipées (1 pour les chambres et 1 pour la suite), lave-linge.

Ouvert toute l'année.

Gîte des Pèlerins de Saint Jacques

28 rue Cardinal de Polignac

Tél. 04 71 09 43 92 - 06 37 08 65 83

Capacité : 2 dortoirs (27 places en box individuel).

Nuit : Libre participation aux frais.

Fermé du 15 octobre à début avril.

Camping du Puy-en-Velay***

Groupe Aquadis Loisirs

Av. de Bonneville - 43000 AIGHILHE

Tél. 04 71 09 55 09

Email : camping.puyenvelay@aquadis-loisirs.com

Site : www.aquadis-loisirs.com/camping-nature/

camping-du-puy-en-velay

Capacité : 71 emplacements.

Nuit : de 9 € à 20,50 €

Ouvert du début avril à fin octobre. Salle détente

avec TV, espace accueil « randonneur » et accès

wifi, food-truck / pizza toute la saison, épicerie

de dépannage, vente produits locaux, dépôt

pain et viennoiseries, espace laverie/buanderie/

repassage, location de barbecue.

Deltour Hôtel Le Puy ***

4 rue Genebret - 43700 BRIVES CHARENSAC

Tél. 04 71 05 92 23

Email : contact@lepuy-deltourhotel.com

Site : www.lepuy.deltourhotel.com

Capacité : 44 ch.

Nuit : à partir de 60 €. P. déj. : 11 €

D. pens. à partir de 90 €. Repas : 20 €

Panier pique-nique : 12 €

Ouvert toute l'année. Wifi gratuit, clim., parking

fermé et sécurisé, abri moto et vélo, bornes

rechargeables, mini-bar, Smart TV. Animaux

acceptés. Anglais, italien et espagnol.

Chambres d'hôtes « La Maison des Chartreux »

Françoise VILLETTELLE

6 rue St-Vozy - 43700 BRIVES CHARENSAC

Tél. 04 71 02 18 11 - 06 17 49 32 75

Email : maisondeschartreux@free.fr

Site : www.maisondeschartreux.fr

Capacité : 8 places (3 ch.) +1 ch. en été.

Nuit : 72 à 82 €/1 pers. 75 à 85 €/2 pers.

Pers. supplémentaire : 15 € - P. déj. : inclus

Chambres climatisées.

Fermé vacances de février. 2 km du Puy.

Acheminement AR des marcheurs.

Anglais. Accès internet.

Meublé « Chez Linette »

34 bis, av. de l'Hermitage

43000 ESPALY-ST-MARCEL

Tél. 06 31 52 60 85

Email : aline.gratas@orange.fr

Capacité : 4 places

Nuit : 26.50 €/ pers. - P. déj. : 8.50 €

Ouvert toute l'année.

Télé, Wifi, lave-linge, jardin, terrasse,

acheminement des pèlerins possible.

Hôtel B&B **

2 av. Charles Massot - 43750 VALS PRES LE PUY

Tél. 04 71 05 68 60

Email : bb_4545@hotelbb.com

Site : www.lepuy-hotels.com/hotel-bb

Capacité : 48 ch. Nuit : à partir de 55 €

P. déj. : 8,50 € buffet. Repas : à partir de 18 €

Ouvert 24h/24, 7 jours/7 toute l'année.

Restaurant La Pizza au rez-de-chaussée fermé les

dimanches et lundis. À 500 m du GR® 65. Parking

gratuit sécurisé et sous vidéo-protection. Wifi

gratuit. Anglais, allemand, espagnol, italien.

SERVICES

Pour l'alimentation, professionnels de santé, banque, poste et autres services de la ville du Puy-en-Velay, veuillez vous reporter à la brochure très complète éditée par l'Office de tourisme.

ACCUEIL - CULTE

Le Camino

2, rue de la Manécanterie

Ce café-jardin est ouvert à tous et est tenu par des bénévoles. Il contient notamment un espace muséographique sur le chemin vers Saint-Jacques-de-Compostelle (tarifs : 4 €, pèlerins et enfants 2 €).

Horaires d'ouverture : du 01/04 au 30/06 et du 01/09 au 15/10 - 14h-18h et du 01/07 au 31/08 - 11h-19h30.

Tél. 04 71 09 06 00

Email : contact@lecamino.org

Site : www.lecamino.org

Association Les Amis de Saint-Jacques du Velay

Le Camino, 2 rue de la Manécanterie

Tous les jours de 17h à 19h, à partir du 1er avril

jusqu'au 15 octobre, un accueil est assuré

par d'anciens pèlerins de Saint-Jacques

vous permet autour d'un verre de l'amitié,

d'échanger sur le chemin de Saint-Jacques-

de-Compostelle et possibilité d'acheter la

crédentiale.

Tél. 07 44 90 51 02

Email : amisdestjacquesduvelay@gmail.com

Site : www.lesamisdesaintjacquesduvelay.org

Boutique de la cathédrale pour obtenir la crédentiale

À noter : l'accès à la cathédrale est interdit aux chiens.

Tél. 04 71 09 79 77

Fermée en janvier.

Horaires d'ouverture :

- avril, mai, juin : tous les jours 10h-12h et 14h-18h

- juillet, août : tous les jours 8h30-12h30 et 14h-18h

- septembre : tous les jours 10h-12h et 14h-18h

- octobre et mars : tous les jours 10h-12h et 15h-17h

- novembre à février : samedis et dimanches et

tous les jours pendant les vacances scolaires

10h-12h et 15h-17h.

Les messes et bénédictions à la Cathédrale

Notre-Dame-du-Puy

- Messe des pèlerins : 7h suivie d'une bénédiction et remise de la crédentiale, tous les jours, du 01/04 au 31/10 ; à 7h30 du lundi au vendredi, du 01/11 au 31/03.

- Toute l'année : messe à 12h le samedi et 10h30 le dimanche

- Du 11 juillet au 22 août : messe à 18h du lundi au vendredi.

- Pour les fêtes liturgiques (semaine Sainte, Pâques, Assomption...) se renseigner au Tél. 04 71 09 79 77

Site : www.cathedraledupuy.org

Les messes à Saint-Michel d'Aiguilhe

Messe en juillet et août, à partir du 07 juillet à

18h30 à l'oratoire Saint-Gabriel

Tél. 04 71 09 50 03

Site : www.rochersaintmichel.fr

Saint-Christophe-sur-Dolaizon

942 habitants - 911 m d'altitude

Mairie

Le Bourg - 43370 Saint-Christophe-sur-Dolaizon
Tél. 04 71 03 10 78

Email : mairie@saintchristophesurdolaizon.fr

Site : www.saintchristophesurdolaizon.fr

Ouvert lundi, mercredi, vendredi : 8h30 - 12h
et 13h30 - 17h. Mardi, jeudi : 8h30 - 12h

LE VILLAGE

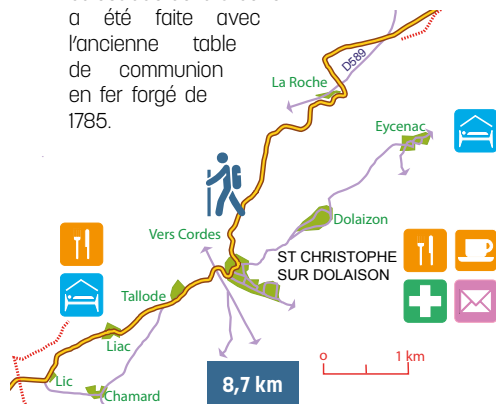
La seigneurie et le château apparaissent dès le XIV^e s. dans des pièces d'archives.

Pendant la Révolution française, il s'est appelé Christophe ou Christophe-la-Montagne.

L'église Saint-Christophe

L'église Saint-Christophe du XII^e s. est mentionnée dès 1161 par les hospitaliers du Puy et en 1204 par les templiers. Elle a été classée Monument Historique le 16 septembre 1907. Construite en brèche volcanique rougeâtre, avec un clocher à peigne percé de quatre ouvertures, sur son côté sud elle présente plusieurs enfeus. Son plan est assez rare dans la région, elle se compose d'une nef de deux travées voûtées en berceau, d'un transept peu saillant dépourvu d'absidioles et d'une abside en cul de four. Celle-ci est ornée de cinq arcatures en plein cintre retombant sur des colonnettes à chapiteaux feuillagés. Au nord, un pilier au chapiteau remployé et gravé de petits cartouches sur chacune de ses faces, provient vraisemblablement d'une église antérieure. Une chapelle a été construite à la fin du XIX^e s. Le mobilier liturgique est riche d'objets de culte tels un calice en argent du XVII^e s. et un ciboire du XVIII^e s. La

balustrade de la tribune a été faite avec l'ancienne table de communion en fer forgé de 1785.



Château de St-Christophe-sur-Dolaizon

Propriété privée : Connue dès le XIV^e s., la maison forte de St-Christophe-sur-Dolaizon est gravement endommagée durant les guerres de religion. Jean BUREL, bourgeois du PUY, relate dans ses mémoires que, le 3 mai 1589, la garnison d'environ 12 hommes appartenant à la ville fut assiégée et le feu mis à la tour. Le château fut ensuite remanié au XVI^e et XIX^e s. Il est de plan quadrangulaire, et cantonné de deux tours rondes, dont l'une au sud est munie d'un escalier à vis et d'un portail au décor renaissant. Il est entouré d'un mur d'enceinte au portail d'entrée surmonté d'un fronton triangulaire et d'un parc arboré.

LE SAVIEZ-VOUS ?

Saint-Christophe-sur-Dolaizon est une commune du territoire de l'appellation d'origine protégée (AOP) de La Lentille verte du Puy.

MANIFESTATIONS

Marché hebdomadaire le vendredi après-midi de 15h à 18h30 l'hiver et de 16h à 20h l'été, près de la Mairie.

HÉBERGEMENTS

Chambres, table d'hôtes et gîte d'Etape

Bienvenue à la Ferme

Nicole et Michel ALLEGRE à Tallode

Tél. 04 71 03 17 78 - 06 18 11 38 06

Email : michel.allegre38@sfr.fr

Capacité : 14 places (4 ch.)

Nuit : 30 €/1 pers. 60 €/2 pers. - P. déj. : inclus.

TS comprise. - Repas : 15 € sur réservation

Possibilité de cuisiner sur place. *Fermé en*

décembre et en janvier.

Sur le GR® 65 après St-Christophe.

Gîte de groupe La Chaponie

Mme GRAND - M. BRESSON - La Chaponade

Tél. 06 32 30 53 31 - 06 62 03 45 26

Email : seloger@gitelachaponie.com

Site : www.gitelachaponie.com

Capacité : 14 places - (4 ch. de 2 et 1 dortoir 6)

Nuit : 60 € à 70 €/2 pers. - P. déj. : 7 € - Repas : 20 €

Hors GR® 65 - à 3 km.

SERVICES

- Aire de pique-nique avec tables et bancs près du château, à côté d'un beau lavoir restauré.
- Toilettes publiques à côté de la mairie
- Halle marchande Place de la Mairie

- Terrain multisports derrière l'école.
- Aire de camping-car derrière la mairie.

Complexe L'Odyssee

Restaurant, traiteur, pizzeria, snackbar, bowling, disco, location chalets.

ZA St Christophe/Dolaizon - Tél. 04 71 03 62 22

Email : complexeodyssee@orange.fr

Site : www.complexeodyssee.fr

Restaurants

- L'Auberge du Grand Chemin - 12, rue de la Mairie Tél. 04 71 03 18 99 + Multiple rural. Fermé le lundi.
- L'Auberge alsacienne - La Chaponade Tél. 04 71 01 38 84

Café du Soleil

Le Bourg - Tél. 04 71 03 91 99

M. et Mme VEZIEN. Bar-Tabac Dépôt de pain.

Fermé le jeudi.



GR 65 à La Roche

Cabinet infirmier du Dolaizon

10 bis place de la Mairie - Mme Anne-Charlotte Dufour-Gilles - Tél. 04 71 05 02 88

Cabinet de kinés.

Tél. 06 18 75 17 28 - 06 09 15 48 12

Cabinet d'étiopathie

Juaneda Cyril - Tél. 04 71 01 51 23

Agence postale

Ouvert lundi, mercredi, vendredi : 8h30 - 12h et 13h30 - 17h. Mardi, jeudi : 8h30 - 12h.

Bains

**1 382 habitants - 986 m d'altitude
3,3 km du GR**

Mairie

43370 Bains

Tél. 04 71 57 50 82

Email : mairie-bains@wanadoo.fr

Site : www.bains43.fr

Ouvert lundi, mercredi et vendredi : 8h30 - 12h et 13h30 - 17h ; mardi et jeudi : 8h30 - 12h

LE VILLAGE

Il remonte au néolithique avec des traces d'occupation attestées au hameau de Boeux. Le bourg apparaît dans les textes dès le Haut Moyen Âge au X^e s.

Les pierres et éléments architecturaux des vestiges du château et d'anciennes maisons fortifiées ont parfois été réutilisés dans les vagues de constructions successives.

L'église Sainte-Foy de Bains

L'église paroissiale du XII^e s. sous l'influence compostellanne, devient de 1105 jusqu'en 1613, une dépendance de l'abbaye de Conques, placée sous le vocable de Sainte-Foy. Classée Monument Historique, elle se caractérise par son clocher arcade, son portail sculpté, la cuve baptismale datant du XII^e s. et la statue d'une piétà (vierge de douleurs). Nombreuses sur le chemin, les croix sont remarquables dont une à Bains près de l'église, en fer forgé, classée Monument Historique.

SUR LE CHEMIN

À Ramourouscle,

une croix de pierre taillée représentant la Vierge à l'Enfant datée du XVI^e s. est classée Monument Historique.

Montbonnet et La Chapelle Saint-Roch

classée Monument Historique. Ce petit oratoire campagnard construit au X^e s. pour accueillir les pèlerins, par la famille des Montlaur du Velay dont le blason orne la clé de voûte, fut d'abord placé sous le vocable de Saint-Jacques. Remanié successivement au XII^e, XV^e et XVI^e s. il prend alors le nom de Saint-Roch. Ce dernier connaît une profonde dévotion dans la région comme Saint protecteur de la peste.

Ce changement de vocable illustre le déclin de la fréquentation jacquaire qui débute au XV^e s. et se poursuit jusqu'au XX^e s. Cette chapelle s'inscrivait dans un ensemble plus large comportant un cimetière, un puits et un logement d'accueil, dépendances ayant totalement disparu.

Le Lac de l'Œuf,

constitué dans le cratère d'un volcan a fait naître de nombreuses fables.

LÉGENDE

Selon une légende locale, les habitants de Bains, jaloux de la dévotion à Saint-Roch du hameau de Montbonnet, ont volé la statue pour



Chapelle St Roch Montbonnet © Luc Olivier

l'emmener dans leur église paroissiale, mais le bœuf et l'âne qui tiraient le char refusèrent d'avancer et posèrent leurs pieds sur une pierre qui en garde encore aujourd'hui les traces.

HÉBERGEMENTS

Chambres et tables d'hôtes La Barbelotte

Montbonnet

Géraldine FELCE - 608 route de la Margeride

Tél. 04 71 00 41 75 - 06 50 93 54 07

Email : labarbelotte@gmail.com

Site : www.labarbelotte.fr

Capacité : 15 places

Nuit : 65 €/1 pers. 106 €/2 pers - P. déj. : inclus

Personne supplémentaire : 53 €

Repas : 15 € (11,50 € le panier repas)

Ouvert à l'année sur réservation. Sur le GR® 65. Wifi.

Anglais, espagnol.

Gîte d'étape L'Escole

Montbonnet

Fanny et Mehdi - 39 impasse de l'École

Tél. 04 71 57 51 03 - 06 22 71 90 09

Email : gite@lescole.com

Site : www.lescole.com

Capacité : 15 places (3 ch./3 pers. 1 dort./6 pers.)

D. pens. : 39 € à 41 € - Pique-nique/réservation : 10 €.

Location draps 5 €, serviette 5 €.

Ouvert de début avril à début octobre.

50 m du GR® 65. 1 ch. accès handicapé.

Végétariens bienvenus. Cuisine avec produits bio, locaux, de saison. Accueil âne gratuit.

Gîte d'étape et de séjour La Grange

Montbonnet

M. Mme Christian GENTES - 690 rte de la Margeride

Tél. 04 71 57 54 44 - 06 20 74 47 43

Email : christiangentes@orange.fr

Site : www.gitelagrangegr65.fr

Capacité : 15 places (4 ch.)

D. pens. : 40 € TS inclus

Ouvert du 01/04 au 30/10 (fermé la dernière semaine de juin). Sur le GR® 65. Internet.

Gîte d'étape La 1ère étape

Montbonnet

Anne BILLAMBOZ - 687 route de la Margeride

Tél. 06 21 47 18 96 - 09 83 87 26 13

Email : gr65etapel@gmail.com

Site : www.gite-lapremiereetape.com

Capacité : 14 places (4 ch.)

Nuit : 25 € - P. déj. : 8 € - D. pens. : 45 €.

Panier pique-nique 8 €.

Ouvert 342 jours/an. Réservation fortement conseillée

en basse saison. Sur le GR® 65. Wifi

Chambres et tables d'hôtes

« La Ferme de St-Jacques » Bienvenue à la Ferme Bains

Daniel et Patricia RAVEYRE - 808, rte du Gévaudan

Tél. 04 71 57 51 79 - 06 83 59 93 47

Email : patricia.r43@hotmail.fr

Capacité : 9 places (3 ch.)

Nuit : 35 €/1 pers. 60 €/2 pers. 90 €/3 pers.

P. déj. : inclus - Repas : 17 €

Ouvert toute l'année. Sur la variante du GR® 65.

Chambres d'hôtes

Fay

Caroline De RANCOURT

Tél. 04 71 57 55 19 - 06 81 30 98 27

Email : c.derancourt@nta43.com

Capacité : 8 places (3 ch.)

Nuit : 64 €/1 pers. 64 €/2 pers. 70 €/3 pers.

P. déj. : inclus - Repas : 30 € tout compris -

Panier pique-nique : 8 €

Ouvert toute l'année. Anglais. Sur la variante du GR® 65.

Gîte du Velay

Fay

Tél. 04 71 02 71 60 - 06 47 75 96 42

Email : sylvetteetlaurent@grand-gite.fr

Site : www.grand-gite.fr

Capacité : 40 places (6 ch. et 1 dortoir)

Nuit : 16,75 à 35,75 € - P. déj. : 6,50 €

D. pens. : 38,75 € à 57,75 € - Pens. : 54,25 à 73,25 €

Repas : 15,50 €

Ouvert toute l'année. Wifi. Sur la variante du GR® 65.

SERVICES

Toilettes publiques à proximité de la Pl. des Marronniers - Chemin du Lierre

Restaurants

Le Delri *dépôt de pain* - Rte du Gévaudan - Tél.

04 71 08 56 75

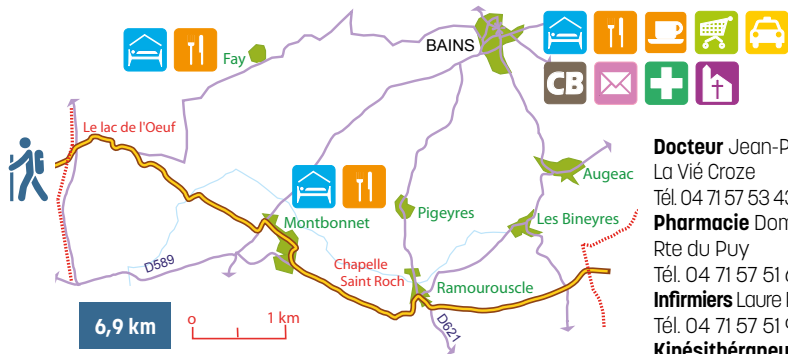
Pizza Guez - Rte du Gévaudan - Tél. 04 71 00 09 35

Le St-Jacques - Montbonnet - Tél. 04 71 57 54 44

Traiteur ROCHER - Rte du Gévaudan

Tél./fax : 04 71 57 13 75

Épicerie Vival Rte du Gévaudan - Tél. 04 71 00 80 50



Boulangeries Pâtisseries

- Le Fournil du Pèlerin 505 Route du Pèlerin (Cordes) - Tél. 04 71 57 88 48
 - Dépôt de pain Pl. de l'Église Tél. 04 71 57 51 37

Cave SBBM 84 route du Pèlerin (rond-point de Cordes), cave, dépôt de pain, restauration rapide - Tél. 04 71 57 50 19

Banque Crédit Agricole GAB - Rte du Gévaudan Tél. 04 71 57 12 33

Agence Poste Mairie - Tél. 04 71 57 50 82

Docteur Jean-Paul EYMARD -

La Vié Croze

Tél. 04 71 57 53 43

Pharmacie Dominique BOYER -

Rte du Puy

Tél. 04 71 57 51 68

Infirmiers Laure PIGEON et Pierre REY

Tél. 04 71 57 51 97

Kinésithérapeute

Véronique ALLEMAND - Rue des

Peupliers - Tél. 04 71 57 96 06

Ostéopathes

- Marie-Françoise SOULIER - Rue Lilas

Tél. 04 71 57 52 13

- Sophie DUMAS - Route Ste Foy

Tél. 06 86 43 54 63

Dentistes Serge FAVIER, Sophie MADAJEWSKI et Sarah MINIER Rte du Puy - Tél. 04 71 57 53 90

Taxi Nadine Tél. 06 89 16 04 59

Culte catholique Consulter l'affichage à l'église.

Saint-Privat-d'Allier

397 habitants (dont 48 à St-Didier-d'Allier)

886 m d'altitude

Mairie

43580 Saint-Privat-d'Allier

Tél. 04 71 57 22 13

Email : info@mairie-saintprivatdallier.fr

Site : www.mairie-saintprivatdallier.fr

Ouvert les mardis et vendredis : 9h30 - 12h30 et 14h - 17h ; les mercredis et jeudis : 9h30 - 12h30

Commune déléguée de Saint-Didier-d'Allier

850 m d'altitude - 3 km du GR

L'ancienne commune de Saint-Didier-d'Allier, qui comptait 43 habitants, a fusionné le 1^{er} janvier 2017 avec la commune de Saint-Privat-d'Allier. Le GR® 65 passe à 3 kilomètres du bourg de **Saint-Didier-d'Allier**, classé site protégé grâce à son église et à son château. Les habitations sont construites sur les rochers et apportent une vision très jolie au paysage. Artisanat cuir et agriculture constituent l'activité économique. Le village du Chier est traversé par le GR, une aire de repos vous y attend avec vue panoramique sur les gorges de l'Allier et sur la région de la bête du Gévaudan. Observer les « fermes blocs », typiquement vellaves, regroupant bâti et habitants dans un seul et même ensemble, construit en pierres volcaniques, aux couleurs formant une mosaïque de noir et de dégradé de marron.

HÉBERGEMENT

Chambres et tables d'hôtes « La Grangette »

Gîte de France 2 épis

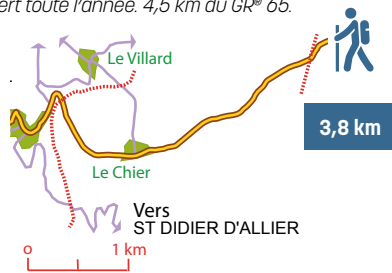
Jacqueline MONTAGNE - La Grangette

Tél. 04 71 57 24 41 - 06 76 18 83 96

Email : avoine-montagne@wanadoo.fr

Capacité : 12 places (4 ch.)

Ouvert toute l'année. 4,5 km du GR® 65.



La Margeride,

granit et nature échanquée



Vers le Sauvage

Prolongeant les Monts du Velay, la Vallée de l'Allier avec ses versants et ses affluents forme des paysages creusés et entaillés de profondes découpures : passage audacieux du pays Vellave au Gévaudan.

La Margeride massif montagneux et arrondi, drainé par les affluents de l'Allier et de la Truyère, s'étend sur trois départements : la Haute-Loire, le Cantal et la Lozère.

C'est le plateau granitique le plus important de France avec comme points culminants :

le Truc de Fortunio à 1552 mètres, et le Mont Lozère à 1700 mètres.

Les terres arides, recouvertes longtemps de neige durant l'hiver, sont plantées de pins, de fayards (petits hêtres) et de genêts. Sur la lande s'amoncellent d'énormes blocs cristallins. Grand air, paysages forts, espaces infinis, domaine de randonnées sans limites.

Le bleu des gentianes, le jaune odorant des genêts, le vert ou les ocres de la forêt, la blancheur immaculée de la neige teinte un silence puissant à peine troublé par le murmure des ruisseaux à truites où le frémissement des feuillages.

Les transitions restent douces entre espaces ouverts et espaces boisés, composant là l'un des traits remarquables des paysages margeridiens, issus d'une époque où les bois de pins sylvestres en particulier, étaient pâturés.

Dans ce moutonnement de collines des expériences de réintroduction sont en train de se dérouler : les bisons d'Europe et les loups. C'est sur ces hauts plateaux qu'a sévit la Bête du Gévaudan.

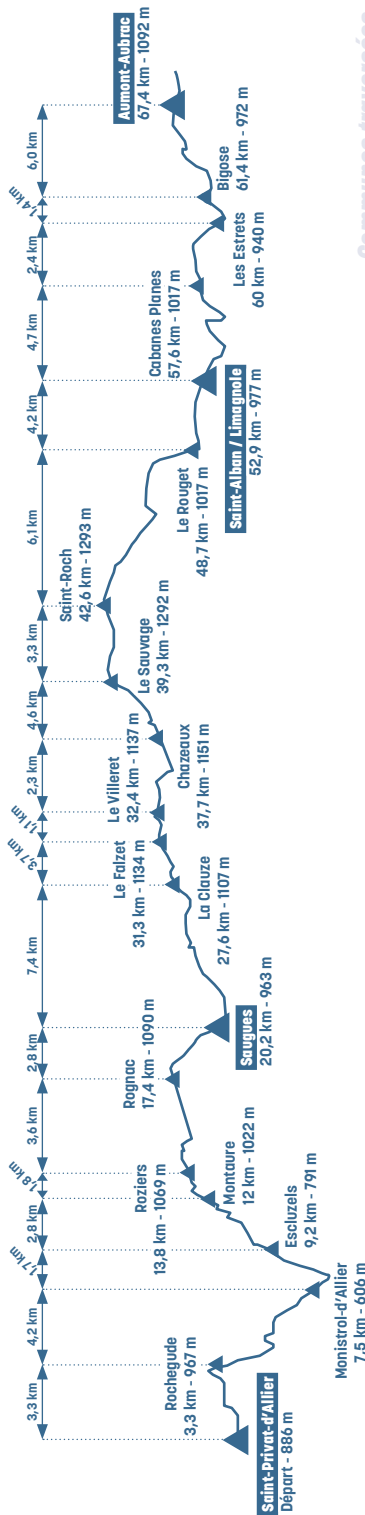
L'histoire de la « Bête du Gévaudan » qui terrorisa La Margeride de 1764 à 1767 constitue le plus grand fait divers, jamais élucidé, de l'histoire. Ce qui est sur, c'est la centaine de victimes qu'elle fit sur toute la Margeride. Aujourd'hui, le mystère reste entier : loup monstrueux, animal fantastique, crimes sadiques, etc. Les exégèses se multiplient d'année en année. Le comte de Morangies joua un grand rôle dans les tentatives pour la combattre en organisant des battues à partir de son château avant qu'il ne soit accusé lui-même... Le village de Grazières fût le théâtre de l'un de ses forfaits.

Les Tourbières ont conservé des végétaux remarquables et rares, hérités des dernières périodes glaciaires tel le bouleau nain. Ce petit arbuste constitue à lui seul tout l'intérêt des tourbières de la Margeride car il est principalement répandu dans les tourbières du nord de l'Europe. Petite plante carnivore, la drosera se développe également et se nourrit de petits insectes pour pallier à la pauvreté du sol.

L'arkose, omniprésente dans tout le bâti de Saint-Alban, c'est au château qu'elle est le mieux mise en valeur. Elle a été extraite d'une carrière au village du Rouget. Cette pierre est très rare : ce sont des sables compressés remontant à l'ère secondaire, lorsque la région était sous la mer ; l'oxydation lui a donné cette teinte rose incomparable. Pierre friable, elle se travaille facilement mais son extraction est aujourd'hui arrêtée.



Château de Saint Alban



Communes traversées

St-Privat	Monistrol	Saugues	Grèzes	Chanaleilles	Lojo	St Alban/Lim.	Fontans	Rimeize	Aumont A.
-----------	-----------	---------	--------	--------------	------	---------------	---------	---------	-----------

⚓ 20 km | ⌚ 5 h 30 | 🏔️ 585 m | 📏 1103 m

⚓ 33 km | ⌚ 8 h 30 | 🏔️ 960 m | 📏 1322 m

⚓ 14 km | 3 h 45 | 🏔️ 922 m | 📏 1092 m

LA MARGERIDE

Saint-Privat-d'Allier

397 habitants (dont 48 à St-Didier-d'Allier)
886 m d'altitude



Logo de la commune qui identifie :

En jaune : les nombreux chemins de randonnées balisés qui permettent de découvrir la région. En cercle refermé : une incitation à s'attarder.

En rouge : l'ensoleillement, la luminosité en toutes saisons, (appartenance à la Haute-Loire). En demi rond posé sur l'horizon : l'invitation à la marche, sentes propices à la spiritualité.

En vert sombre : la forêt.

En vert tendre : les plateaux.

En bleu : les rivières, fontaines, ruisseaux.

Forme en **vagues montantes** = le relief qui se termine en s'élançant = tous les points de vue.

Forme qui redescend et s'atténue : ouverture vers les autres vallées, plateaux et cours d'eau.

Mairie

43580 Saint-Privat-d'Allier

Tél. 04 71 57 22 13

Email : info@mairie-saintprivatdallier.fr

Site : www.mairie-saintprivatdallier.fr

Ouvert les mardis et vendredis : 9h30-12h30 et 14h-17h ; les mercredis, jeudis et vendredis : 9h30-12h30

Sur un éperon rocheux Saint-Privat-d'Allier a conservé un caractère très pittoresque. L'église paroissiale et les traces de l'ancien château, surplombent les gorges de l'Allier.

LE PATRIMOINE

L'église paroissiale de Saint-Privat-d'Allier

Fondé en 1046, le prieuré de Saint-Privat est sous la dépendance spirituelle de l'évêque Clermont propriétaire du lieu, sous l'autorité temporelle et féodale du comte évêque du Puy seigneur du lieu. Le fonctionnement régulier de ce prieuré était délicat. Les querelles et jalousies, quant au devenir des biens et revenus rattachés, étaient nombreuses entre les deux autorités. Une solution apparaît lorsque Aymeric, desservant la puissante abbaye voisine de la Chaise Dieu devient évêque de Clermont en 1111, ce dernier favorisant un rapprochement avec le réseau des prieurés casadéens.

D'un point de vue architectural, l'église est un édifice de tradition romane avec des éléments gothiques rajoutés lors des constructions ou réaménagements successifs (chapelle sud voûtée en croisée d'ogives datée du XV^e s.). L'édifice compte aussi des chapiteaux sculptés aux décors végétaux ou d'acanthes, des culots d'arêtes façonnés de personnages dans la

chapelle sépulcrale sur le bas coté nord. L'église détient dans son trésor, la croix reliquaire de Saint Privat, remarquable pièce d'orfèvrerie du XV^e s.

Le Château de Saint-Privat-d'Allier

À l'origine, possession du domaine épiscopal des évêques du Puy, la propriété et le bénéfice du château sont assurés jusqu'au III^e s. par la puissante famille des Mercœur. Il devient propriété de la famille de Montlaur. Au XV^e s. le château passe dans le domaine des Poitiers St-Vallier qui entame un vaste chantier de reconstruction grandement endommagé lors des exactions conduites par les routiers de la Guerre de 100 ans. À partir du XVI^e s. seuls les Guiscard, y résident à demeure.

Au gré des unions matrimoniales, le château tombe dans l'escarcelle de François Bouchard, les prétentions et exactions de son fils Jacques, vont lui être fatales. En effet, saisi par l'évêque du Puy, le Parlement de Paris le condamne à mort en 1676, mais le fautif se volatilisa et le château antique fut arasé. Il perd ainsi tous ses éléments traditionnels : murailles, portes, tours... En 1723, l'intendant d'Auvergne donne son accord pour une reconstruction, partielle mais non identique, il ne retrouvera pas son élégance passée. Lors des troubles révolutionnaires, ce dernier fût pillé et vidé de ses meubles. L'influente famille des Apchier, reçut le château en dot de mariage qui passa de mains en mains pour être en 1877 acheté par les religieuses de Saint-Joseph-du-Puy. Elles y établissent une école de filles ouverte jusqu'en 1988.

(Aujourd'hui propriété privée, il ne se visite pas.)

AUX ENVIRONS

Château de Mercœur à 2,5 km au nord de Saint-Privat-d'Allier, 1050 m d'altitude, au pied d'un éperon boisé dominant l'Allier. Inscrit sur l'Inventaire des Monuments Historiques (1979).

ANIMATIONS

Feu de la Saint-Jean fin juin

Fête Votive mi-août

SUR LE CHEMIN

Le hameau de Rochegude

L'étymologie vient du latin Rues Actu transformé en Rocha Agudes qui signifie roche pointue. Il dégage une ambiance toute particulière avec ses fermes traditionnelles du Velay.



Le Château et la Chapelle Saint-Jacques-de-Rochegude

Les traces écrites attestent dès 1225, de la présence d'un « castrum de Rocha Agudes ». Ce château est une enceinte fortifiée autour du donjon appartenant à la famille des Montluel puis au XVI^e s. aux Alençon et enfin aux Massières. Il sera cédé très récemment à la commune de Saint-Privat. Ce château fait partie des « châteaux de rochers » qui ont pour fonction principales de contrôler les voies de passages : la Via Podensac et la Via Marchander (route commerciale vers l'Espagne). Il permettait aussi de collecter les revenus et bénéfices liés aux nombreux déplacements sur ces voies très fréquentés et ceux liés aux franchissements de l'Allier. L'accueil des pèlerins et l'influence composite se manifestent par la présence en contre bas du piton rocheux, d'une petite chapelle datée du XII^e s. dédiée à l'apôtre Saint-Jacques. Cet édifice roman, de grande simplicité, surplombé d'un petit clocher mur offre à ce lieu une atmosphère singulière : un havre de paix et de ressourcement renforcé par une position stratégique et le panorama splendide qui donne à la fois sur le Velay et sur les premières marches du plateau de la Margeride.

HÉBERGEMENTS

Hôtel-restaurant La Vieille Auberge **

Emmanuelle GANDEBOEUF - Le Bourg
Tél. 04 71 57 20 56

Email : lavieilleauberge43@orange.fr

Site : www.lavieilleauberge.fr

Capacité : 19 ch. - Nuit : 62 €/1 pers. 70 €/2 pers. 95 €/3 pers. 100 €/4 pers.

P. déj. : 10 € buffet libre - D. pens. : 57,50 € à 87 €
Pens. C. : 74,50 € à 102 € - Repas : 20 € le soir - de 16 € à 28 € le midi (pique-nique sur demande 10 €).
Point poste au village. Wifi gratuit. Accueil animaux. Anglais, allemand, portugais, polonais.

Chambres et tables d'hôtes « Accueil randonneurs »

Sandrine BEC - 82, rte du Puy

Tél. 07 88 50 76 56 - 04 71 57 29 12

Email : accueil.randonneurs@gmail.com

Site : www.accueil-randonneurs.fr

Capacité : 15 places (5 ch. de 1 à 4 pers.)

Nuit : 17 € - P. déj. : 7 €, animaux : 5 €

Repas : 15 € à 19h. 8 € le panier repas.

Ouvert tous les jours du 01/04 au 30/10 et sur réservation en basse saison. Accueil à partir de 16h.

Chambres et table d'hôtes « L'Abri du Jacquet »

Olivier et Heidi PAIN - Le Bourg - Tél. 04 71 07 75 53

Email : labridujacquet@gmail.com

Site : www.labridujacquet.fr

Capacité : 15 places individuelles (1 ch. 6 lits, 1 ch. 4 lits, 2 ch. 2 lits, 1 lit isolé)

Nuit : 21,50 € - P. déj. : inclus - D. pens. : 37,50 €

Ouvert toute l'année, sur réservation du 01/11 au 28/02.

Espace détente/méditation. Accueil cyclistes.

Chambres d'hôtes « Le Saint Bernard »

Sabine VIALA - Le Bourg

Tél. 06 12 29 80 55

Email : patrickviala@orange.fr

Site : www.lesaintbernard.com

Capacité : 7 places (3 ch. de 2 à 3 pers.)

Nuit : 30 € - P. déj. : inclus - D. pens. : 45 €

Panier repas : 7 €.

Ouvert du 01/03 au 31/10.

Gîte « Le Kompost'l »

Aurélie FEL - Le Bourg - Tél. 04 71 57 24 78

Email : julien.felt@orange.fr

Site : www.lekompostl.fr

Capacité : 15 places (2 ch. de 2 pers. 1 ch. de 3 pers. 2 ch. de 4 pers.)

Nuit : 17 €/pers. ch. de 4 - 19 €/pers. ch. de 3 - 22 €/pers. ch. de 2 - (draps non fournis)

P. déj. : 6 € - Repas : 15 €.

Cuisine à disposition. Animaux refusés.

Gîte « Le Saint Privat »

Patrice TAUPENAS - 2 place de la Fontaine

Tél. 07 86 45 95 12

Email : patrice.taupenas@gmail.com

Site : www.lesaintprivat.fr

Capacité : 15 places (ch. de 2 à 3 pers. et 1 dortoir de 6 pers.) - D. pens. : 39 €/pers.

Ouvert du 01/04 au 31/10. Sur le GR®65.

Gîte d'étape, de groupes et table d'hôtes

« La Cabourne » Gîte de France 3 épis

Agréé Tourisme & Handicaps

Hélène PUGNERE - Le Bourg - Tél. 04 71 57 25 50

Email : lacabourne43@gmail.com

Site : www.lacabourne.fr

Capacité : 47 places (13 ch. de 2 à 6 pers.)

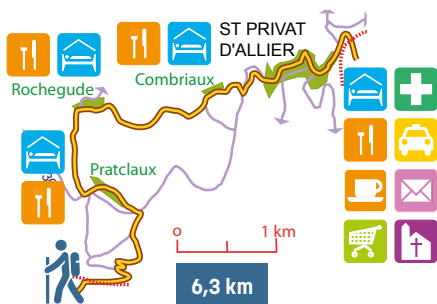
D. pens. : 43 € à 58 € - 8,50 € pique-nique.

Ouvert du 15/03 au 31/12, groupe sur réservation.

Sur le GR® 65. Réservation sur www.lacabourne.fr.

Wifi gratuit, laverie, détente musculaire. Accueil

équidés/réservation. Anglais. CB acceptée, point retrait argent Crédit Mutuel. Point info tourisme.



Gîte et chambres d'hôtes « Un Escargot dans sa Coquille »

Catherine RICHARD - Le bourg
Tél. 06 11 34 31 49

Email : unescargotdanssacoquille@gmail.com

Site : www.unescargotdanssacoquille.com

Capacité : 30 places (6 dortoirs de 2 à 6 pers. en 2 gîtes ; 3 ch. d'hôtes de 2 à 4 pers.)

Nuit P. déj. inclus : 25 €/pers. en gîte ; 60 €/1 pers. ; 100 €/2 pers. ; 150 €/3 pers. en ch. d'hôte.

D. pens. : 50 €/pers. - Repas : Table d'hôte sur résa. (Au restaurant - salon de thé). Cuisine aménagée à disposition du gîte.

Panier pique-nique : à partir de 8€

Possibilité de se faire masser : réflexologie plantaire, relaxation du corps.

Wifi gratuit. Jardin à disposition. Garage sécurisé pour vélo. Chiens acceptés. Anglais.

Ouvert du 01/02 au 31/12.

Camping Le Marchat

Mairie

Tél. 04 71 57 22 13 - Fax : 04 71 57 25 96

Email : info@mairie-saintprivatdallier.fr

Capacité : 18 emplacements

Nuit : à partir de 9€.

Ouvert du 01/05 au 15/10. Sur le GR® 65. Anglais.

Chambres d'hôtes « Le Clos des Pierres Rouges »

Gîtes de France 4 épis et chambre d'hôtes de charme par GF

Sylvie et Thierry GRUMELART - Rougeac

Tél. 04 71 00 64 78 - 06 08 81 68 71

Email : leclosdespierresrouges43@gmail.com

Site : www.leclosdespierresrouges.fr

Capacité : 6 places (3 ch.) - 1 ou 2 pers de 98€ à 125€ - P. déj. : inclus - Repas gastronomique (hors vin) : 35€ (12€ pique-nique)

Ouvert du 15/04 au 15/10. Service lavage séchage 10€. Accueil équestre au pré 10€/animal. Possibilité d'acheminement des randonneurs.

Gîte d'étape « L'Estaoudompostelle »

Dominique MULLIEZ - Combriaux

Tél. 04 71 09 58 91 - 06 66 40 60 31

Email : estaou7@gmail.com

Site : www.lestaoudompostelle.com

Capacité : 14 places

Nuit : 15€/pers. - P. déj. : 5€ - D. pens. : 35€

Repas : 15€

Ouvert toute l'année, sur réservation de novembre à mars. Accueil à partir de 16h. Possibilité de planter sa tente. 1.5 km après le bourg de St Privat-d'Allier sur le GR® 65.

Gîte de Rochegude

Franck PASCAL - Rochegude

Tél. 04 71 02 78 79 - 06 33 70 48 10

Email : contact@gitederochegude.fr

Site : www.gitederochegude.fr

Capacité : 14 places

Nuit : 16€/P. déj. : 6€ - D. pens. : 38€ - Repas : 16€ produits AB.

Ouvert toute l'année. Wifi. Accueil ânes, vélos.

Gîte de la Ribeyre Gîtes de France 2 épis

Christèle et Stéphane ROBERT - Pratclaux

Tél. 06 63 46 37 09

Email : contact@gitedelaribeyre.com

Site : www.gitedelaribeyre.com

Capacité : 19 places (2 ch. de 2 et 3 et 1 dortoir de 8 + 1 gîte de 6 places en 3 ch.)

D. pens. : 40€/pers. draps fournis

Wifi gratuit. Accueil équidés. À 50 m. du GR® 65.

Ouvert 15/03 au 15/10.

Chambres d'hôtes « Chez Géraldine »

Géraldine ALDON - Pratclaux - 195, rue du Barri Bas

Tél. 06 61 51 71 10

Email : aldon.geraldine@bbox.fr

Capacité : 5 places (1ch. lit double et 1 ch. 3 lits simples) - D. pens. : de 30€ à 48€/1 pers. ; de 60€ à 65€/2 pers. ; 85€/3 pers. - Repas : 15€

À 150 m. du GR® 65, après descente Rochegude.

Ouvert du 01/04 au 31/10. Possibilité de récupérer

les marcheurs à St-Privat. Animaux acceptés.

Accueil équidés.

SERVICES

Restaurants

L'Escargot dans sa Coquille - Le Bourg

Tél. 06 11 34 31 49

Pizzeria l'Authentique - Le Bourg - Tél. 06 48 07 90 93

Café - Bar Tabac - Gîte

Le Kompost'1 - Le Bourg Tél. 04 71 57 24 78

La Petite Pause, snack bar - Le Bourg

Tél. 06 29 58 52 17

Boulangerie Pâtisserie - Épicerie

Le Fournil du Chemin - Le Bourg - Tél. 04 71 57 20 94

Boucherie Charcuterie Traiteur

Maison CHABANON - Le Bourg - Tél. 04 71 57 22 76

Infirmières

Raphaël COLOMB et Anais GRUMELART

Tél. 04 71 57 25 35

Taxi

Deves Taxi 43 - Tél. 07 82 98 85 15 - 06 30 72 42 29

Culte catholique (consulter l'affichage à l'église).

Monistrol-d'Allier



216 habitants
606 m d'altitude

« D'azur, chargé en chef et en cœur d'un petit monastère d'argent ouvert de gueules et en pointe d'une rivière d'argent sur laquelle nage un cygne aussi d'argent »

Mairie

187, rue des Jacquets - 43580 Monistrol-d'Allier

Tél. 04 71 57 21 21

Email : mairie.monistrolallier@orange.fr

Site : www.monistrolallier.fr

Ouvert : les mardis, jeudis et vendredis : 8h15 - 12h et samedis des semaines paires : 8h - 12h.

LE VILLAGE

Monistrol-d'Allier enjambe les deux rives et assure le franchissement de la rivière. À l'époque médiévale, la traversée dans une gorge très encaissée s'avérait souvent périlleuse, aujourd'hui elle s'effectue à la faveur de ponts dont « le petit pont vert » construit par Gustave Eiffel. Dans le village, les maisons sont typiques des contreforts de la Margeride et en particulier celles à colombages restaurées ces dernières années.

Un patrimoine naturel remarquable

Monistrol-d'Allier est remarquable au cœur des gorges de l'Allier très encaissées, totalement enclavées et quasiment inaccessibles, aucune route ne vient perturber la richesse de ce milieu naturel, seule la voie de chemin de fer traverse et perce les gorges dans la longueur. Une flore luxuriante s'est développée et accueille une faune très riche comme la loutre, le circaète Jean le blanc (aigle mangeur de serpent), des cervidés...

Sur les hauteurs le Chaos d'Escluzels, (orgues basaltiques qui laçèrent le vert des pentes boisées et se jettent dans les gorges) témoigne de l'intensité et de la violence des épisodes volcaniques dans cette région de faille, rencontre du bassin volcanique du Puy avec le socle cristallin du massif granitique de la Margeride. Ces falaises ont été précocement habitées par l'homme à l'époque néolithique.

Le complexe hydroélectrique de Poutès-Monistrol

En bordures de l'Allier, les installations industrielles construites dans les années 1920 et la conduite forcée dévalant la pente attire l'attention en entrant dans Monistrol.

Ce complexe est alimenté par deux barrages : Poutès-sur-l'Allier et Pouzas-sur-l'Ance. L'eau de ce dernier doit franchir la rive gauche de l'Ance par un pont siphon enjambant la route de Saint-Préjet pour arriver à Monistrol, ensuite elle est précipitée sur les turbines au moyen de la conduite forcée.

L'église paroissiale Saint-Pierre

Ce petit prieuré, « Monasterium » en latin, dépendant de l'abbaye de la Chaise Dieu, connu depuis 1145, a donné son nom au village. Du fait du franchissement de l'Allier, l'influence du pèlerinage jacquaire est très importante dans l'histoire de Monistrol et de son prieuré. Ainsi en témoigne la croix au chevet de l'église datant du XVI^e s. Timbrée de la coquille et du bourdon elle représente sur chaque face une vierge des douleurs et le Christ en croix, sur les cotés latéraux deux reproductions de pèlerins dont l'un pourrait être St-Jacques. Cet édifice roman, surmonté d'un petit clocher peigne très courant dans les églises de la Margeride, renferme de nombreux trésors dont la statue en bois polychrome de la Vierge en Majesté de Notre Dame d'Estours, une représentation rarissime du Christ jardinier et la statue couchée de Ste Marie Madeleine.

SUR LE CHEMIN

La montée vers Montauré offre une vue splendide sur les prismes de basaltes, sur le bassin du Velay et sur Roche-gude.

La Chapelle de la Madeleine

Le hameau d'Escluzels cache à la sortie du village, une petite chapelle troglodytique mystérieuse et énigmatique. Cet oratoire édifié au XVII^e s. est construit dans une grotte naturelle occupée dès la préhistoire, fermée par un mur en pierres de taille espacées pour assurer la circulation de l'air.

À droite de la chapelle se trouvent des enfeux (sépultures), surmontées d'une arcade romane de forme régulière, dans lesquelles ont été trouvés des ossements d'enfants et d'adultes ainsi que des pièces de monnaie. Dans la chapelle une statue de bois d'ormeau datée du XVIII^e s. représente Marie-Madeleine allongée sur le côté droit montrant de son index un passage des Saints-Évangiles. Les grands épisodes des Écritures y sont évoqués.

LE SAVIEZ-VOUS ?

En 1887, la société Eiffel obtint le marché de la construction du pont sur l'Allier. À cette époque, le village venait de connaître un essor exceptionnel grâce à la construction de la ligne de chemin de fer. Des centaines d'ouvriers sont venus s'installer à Monistrol-d'Allier pour un chantier qui a nécessité de véritables prouesses techniques dans cette région montagneuse hostile. Après le viaduc ferroviaire de Garabit en 1884-1885 et l'ossature de la statue de la Liberté à New York, Gustave Eiffel construisit le pont de Monistrol-d'Allier l'année qui précéda l'érection de la tour parisienne qui porte son nom. L'aménagement du barrage de Poutès et de la centrale EDF est exemplaire car il allie nature et développement, depuis de nombreuses années un ascenseur à saumons permet à ces superbes poissons de retourner vers leurs frayères natales.

MANIFESTATIONS

Fête votive : 14 juillet.

Pèlerinage à la chapelle de la Madeleine : avant dernier weekend de juillet.

Pèlerinage à la chapelle de Saint-Étienne : 1^{er} weekend d'août.

Méchoui annuel organisé par le comité des fêtes : 2^e weekend d'août.

Pèlerinage de ND d'Estours : le dimanche précédant le 8 septembre, jour de la Nativité de la Vierge.

AUX ENVIRONS

La chapelle de Notre-Dame d'Estours

Éloigné du chemin, le site regroupant une petite chapelle et une statue de la Vierge, vaut le déplacement. Au cœur de la vallée de la Seuge, dans un relief tourmenté, il laisse apparaître de très beaux affleurements et des falaises de granit dans une nature sauvage et préservée.

Selon la légende, deux bergers en gardant leur troupeau trouvent une statue de la Vierge noire tenant Jésus sur ses genoux. Ils ramènent celle-ci à Monistrol puis à Cubelles et enfin à Saugues, mais la statue revient toujours sur le lieu où elle a été découverte. De ce fait, on bâtit une chapelle à Estours. En réalité, des écrits attestent de l'existence au XII^e s. d'un château des Tours en ce lieu et d'une chapelle qui aurait été construits par les ouvriers de la cathédrale primitive du Puy. Celle-ci aurait été commandée par le seigneur de Douchaney de retour des croisades. La statue de la vierge noire (exposée dans l'église de



Monistrol) fait certainement partie du butin ramené par ce seigneur après son excursion en Palestine.

HÉBERGEMENTS

Hôtel « Le Pain de Sucre »

Peter JOYCE
Tél. 04 71 57 24 50 - 07 88 21 29 53
Email : peter.paindesucre@orange.fr
Site : www.hotel-restaurant-monistrol.com
Capacité : 35 places (16 ch.)
Nuit : 86 €/ en ch. double - 115 €/ch. 3 pers. - 140 €/ch. 4 pers.
P. déj. : 8 € - D. pens. : de 148 € à 154 € / 2 pers. - 216 €/3 pers. - 260 €/4 pers.
Sandwich et pique-nique sur commande.
Ouvert du 15/02 au 15/12. 30 m du GR® 65. Internet. Anglais. Local à vélos. Hébergement équipés. Transports possible 8 personnes Montbonnet / Le Puy / Saugues.

Gîte et chambres d'hôtes « Le Repos du Pèlerin »

Rue des Jacquets - Le Bourg
Tél. 04 71 57 23 57 - 06 18 33 30 73
Email : reposdupelerin@gmail.com
Site : www.lereposdupelerin.com
Capacité : 15 places (gîte 2 dortoirs + 5 ch. d'hôtes)
D. pens. : en gîte 42 €/pers. - en ch. d'hôtes : 70 €/1 pers. 100 €/2 pers. 144 €/3 pers.
Repas : Possibilité menu végétarien/sans gluten. Panier pique-nique : 9 €
Ouvert de 01/04 au 30/09.

Gîte d'étape et Accueil randonneurs

« La Tsabone »
Patrick FOURQUET
Montée des Deux Chiens - Le Bourg
Tél. 04 71 06 17 23 - 06 15 15 38 39
Email : latsabone@yahoo.fr
Site : www.latsabone.fr
Capacité : 12 places (1 ch./4 pers. 1 ch./6 pers. Lit gigogne/2 pers.)
D. pens. : 40 €
Ouvert du 01/03 au 31/10. Le GR® 65 passe devant le gîte. Accueil ânes et chevaux. Chiens acceptés sous conditions. Abri à vélo.

Gîte d'étape « Au Ricochet » 2 épis Gîte de France

Magali PERONNY - Le bourg

Tél. 06 59 07 70 66

Email : auricochet@gmail.com

Site : www.gitelericochet.fr

Capacité : 15 places (2 ch. de 2 lits - 2 ch. de 3 lits - 1 ch. de 5 lits)

D. pens. : 40 €

Ouvert toute l'année. Location draps et serviettes, accueil à partir de 15h.

Gîte « du Pont d'Eiffel »

André SOLAKIAN - Le bourg

Tél. 04 71 06 17 74 ou 06 44 72 81 95

Capacité : 7 places (3 ch.)

D. pens. : 40 €/ pers.

Ouvert toute l'année. Terrasse extérieure pour petit-déjeuner, repos, etc.

Réservation uniquement par téléphone.

Camping communal « Le Vivier »

173, rue Pain de Sucre

Tél. 04 71 57 24 14

Email : contact@camping-le-vivier.fr

Site : <https://camping-le-vivier.fr>

Capacité : 43 emplacements

Nuit : 8.50€/emplacement tente perso ; 16 €/pers. en tente aménagée spéciale pèlerin.

Accès à la cuisine et à la salle à manger le soir.

Ouvert du 15/04 au 01/10.

Buvette, glaces, lave-linge.

MONISTROL-D'ALLIER

Tél. 06 20 06 04 89

Email : vialapatrik@icloud.com

Capacité : 6 places (2 ch.)

D. pens. 45 €/ pers.

Ouverture du 01/04 au 31/10. Hors GR@ 65, situé avant Sauges. Acheminement en voiture vers Montauré.

SERVICES

Restaurant

L'Allier des Saveurs - Tél. 04 71 09 17 27

ouvert 7/7 en juillet et août, fermé les lundis et mardis en mai et juin ; avril, septembre et octobre : ouvert les vendredis, samedis et dimanches.

Agence postale - Tél. 04 71 57 24 81

ouvert du mardi au vendredi de 9h à 11h30 et le samedi 8h15 à 12h.

Gare SNCF desservie

Atelier de Tissage - Myriam DUFOUR

Tél. 06 70 74 89 78 - Site : www.filsettondus.fr



Chapelle de la Madeleine © Luc Olivier

Saugues



1681 habitants
963 m d'altitude

Blason azur, à la lettre capitale S d'argent, cernée de deux rameaux montant d'une même branche de sinople, surmontée d'un soleil d'or.

Mairie

Rue de l'Hôtel de Ville - 43170 Saugues
Tél. 04 71 77 71 30

Email : secretariat@saugues.fr
Site : www.saugues.fr

Ouvert : du lundi au vendredi : 8h30 - 12h
et 13h30 - 17h ; fermée le mardi après-midi



Office de Tourisme des Gorges de l'Allier/Margéride

9, cours Dr Gervais
Tél. 04 71 77 71 38

Email : ot.saugues@haut-allier.com
NB : courant 2024, déménagement
Place du 11 Novembre

SUR LE CHEMIN

Les villages du Roziers, du Vernet et de Rognac avant Saugues, sont dotés d'une architecture vernaculaire : fermes blocs, patrimoine rural, fontaines, croix. Le matériau utilisé ici est un granit porphyroïde dit « granit à dent de cheval » car les cristaux de feldspaths (de couleur blanche) en grande quantité forment des regroupements évoquant les dents d'un cheval.



APERÇU HISTORIQUE

Sur les hauteurs de Péchamps, des vestiges attestent d'une occupation celte par les Gabales, tribu gauloise alliée des Arvernes, avec l'existence d'un oppidum gaulois.

Dès le Haut Moyen Âge, la domination franque est remise en question lors de l'invasion arabe par les Sarrasins au VIII^e s.

Ensuite, l'histoire de Saugues s'inscrit dans son contexte régional avec une domination de la puissante famille des Mercœur dès le XI^e s.

L'influence des seigneurs voisins pourra se faire sentir à certaines périodes et notamment celle du Marquis d'Apcher. À la Révolution, Saugues sera rattachée administrativement au département de la Haute-Loire car les cols des montagnes permettant l'accès à Mende, préfecture de la Lozère sont inaccessibles pendant 8 mois sur 12. Ce rattachement à contre cœur est toujours perceptible chez les Saugains qui se tournent volontiers vers la Lozère. Saugues connaît un certain enclavement, ce qui lui confère une identité particulière encore forte et vivace : d'aucuns l'appellent « la principauté sans prince ».

LE PATRIMOINE

La tour des Anglais

L'origine et l'utilisation de ce monument militaire de 23 m de haut, organisé sur deux étages et une terrasse, construit au XII^e par les Ducs de Mercoeur, seigneurs de Saugues, reste encore assez floue. Saugues fut une ville fortifiée comptant 4 à 6 portes détruites à la Révolution, le nom des rues rappelle leur localisation (ex. rue Portail del Mas), des vestiges de fossés creusés

dans le roc et longeant les murailles sont encore visibles rue des Tours Neuves, devant l'ensemble scolaire de la Présentation. Ces fortifications ont été aménagées ou renforcées pour se protéger des Anglais pendant la Guerre de Cent Ans, Saugues fut assiégée pendant trois semaines. Sur la terrasse, sont exposées trois couleurs datées de 1575, vestiges des guerres de religion et témoignage des conflits qui ont animé le Gévaudan à cette époque.

L'hôpital Saint-Jacques de Saugues

Cet hôpital fondé au XVIII^e s. transformé en cabinet médical était un relais essentiel sur la route de Compostelle. Il lui était assigné deux missions principales : l'accueil des pèlerins, celui des malades et infirmes de la paroisse et celui des pauvres et mendiants de tous horizons. Saugues était en effet un lieu névralgique au passage du Lyonnais, du Forez, et du Puy à Saint-Jacques.

La chapelle des Pénitents

Cette petite chapelle a été reconstruite en 1789 après le grand incendie qui ravagea la quasi-totalité de Saugues, son mobilier réserve quelques petites surprises. Tout d'abord, le remarquable retable du XVII^e s. signé Vanneau, sculpteur ailligérien. Il représente l'Assomption de la Vierge Marie. D'inspiration baroque, ce retable illumine le chœur, par la vivacité des couleurs. Dans le chœur ou à la tribune, sont exposés les instruments de la Passion du Christ utilisés chaque année lors de la célèbre procession du Jeudi Saint. Cette chapelle appartient à la Confrérie des Pénitents Blancs de Saugues fondée en 1652. Ses activités principales étaient l'accompagnement des mourants, la participation aux funérailles, et plus spécialement le soutien aux pestiférés. Cette mission spécifique est à l'origine du port de la cogoule. En effet pour ne pas être reconnu, ce qui aurait entraîné une exclusion du corps social tant la peste faisait peur, les pénitents portaient une cogoule et une aube.

Une croix de mission

Érigée au XIX^e s. sur la place Abbé Fabre, devant l'église, près du porche de la sortie sud, elle est agrémentée des instruments et de la symbolique de la Passion.

La croix du Général Anglais

Elle s'érige sur la place Saint Bénilde et un monument funéraire appelé Tombeau du Général Anglais se trouve dans l'actuel cimetière à 200 m à la sortie du village.

La collégiale Saint-Médard

Quelques vestiges de l'église primitive de style roman, construite au XII^e s. sont visibles sur la façade sud avec le porche et le clocher et à l'intérieur sur le côté droit.

Le porche datant du XII^e, classé Monument Historique ouvrait sur l'ancien cimetière déplacé en 1787.

Le clocher à deux étages séparés par des corniches, a conservé une sonnerie médiévale jusqu'en 1889 avec sept cloches, aujourd'hui il en reste cinq.

La nuit du 4 mars 1603, la nef s'écroule, est-ce un tremblement de terre, un complot, œuvre des huguenots en pleine guerre de religion ou simplement un défaut d'entretien de l'édifice ?

Au cours du XVI^e s. une nouvelle église est construite sur l'ancienne de style gothique ou ogival (jonction visible chapelle à droite en entrant dans le chœur).

La façade ouest néogothique avec son tympan sculpté est ornée de deux statues : à droite, celle de Saint Roch protecteur des pèlerins et de la peste, à gauche l'évêque St Médard patron de la cité et des agriculteurs et au sommet trône une rosace sculptée.

À l'intérieur, l'église cache un trésor de vêtements liturgiques et de croix de procession représentant les corporations si fleurissantes et puissantes aux XIV^e s. et XVI^e s. Deux exemples de statues religieuses : celle en bois polychrome de Notre-Dame de Saugues, Vierge en Majesté (XII^e s.) appelée « Trône de Sagesse », elle illustre la rigueur et la sévérité. À l'inverse, la statue de la Piéta (XV^e) très expressive met en avant les sentiments.

Dans deux chapelles ornées des peintures sur toile de Lucien Gires, la collégiale conserve le souvenir de deux saints liés à Saugues : le Frère Bénilde et Saint-Noël Chabanel.

HISTOIRE DES SAINTS

Saint-Bénilde est né Pierre Romançon dans le Puy-de-Dôme, il s'engage à l'adolescence dans la congrégation éducative des Frères des Ecoles Chrétiennes fondée par Saint-Jean Baptiste de la Salle. À la demande du maire de l'époque, il est envoyé à Saugues pour fonder la première école de garçons de Saugues en 1841, il y restera 21 ans jusqu'à sa mort en 1862. Malgré les résistances voire le rejet manifesté au départ par les Saugains du fait de sa petite taille et sa faible santé, il gagne le cœur de toute la population qui l'accompagne lors de



Saugues

ses obsèques le jour de la fête de l'Assomption. Nombreux sont ceux qui disent que Saugues perd son saint et la guérison miraculeuse d'une vieille femme paralysée priant au passage de sa dépouille ne fait que renforcer la croyance et la dévotion populaire. Frère Bénilde est canonisé par le pape Paul VI en 1967. Aujourd'hui encore, son culte demeure vivace et bien au-delà de Saugues comme en témoignent les demandes de son Crucifix reliquaire en provenance de plusieurs pays du monde.

Saint-Noël Chabanel est né à Saugues en 1613, il entame des études supérieures à Toulouse et entre dans l'ordre des Jésuites. Il est envoyé en mission pour évangéliser les Indiens du Canada. Il meurt martyr, assassiné, sur les bords du fleuve Saint-Laurent, par un Huron qu'il avait baptisé mais qui lui reprochait d'avoir négocié et encouragé la paix avec la tribu ennemie des Iroquois.

À VOIR

Diorama St Bénilde

L'église paroissiale de Saugues renferme la châsse de Saint Bénilde, un diorama aménagé dans la première école de garçons de Saugues raconte sa vie et chaque année, une fête accueillant une foule importante de fidèles est organisée en sa mémoire le dimanche précédant le 15 août.

Tour des Anglais

Avec les peintures sur toile de Lucien Gires représentant la vie et les métiers d'autrefois. Depuis le sommet de la Tour, la vue offerte sur le pays de Saugues et sur la Margeride naissante est remarquable.

Musée Fantastique de la Bête du Gévaudan

Partez à la découverte de cette mystérieuse Bête du Gévaudan, en plongeant grâce à une suite de scènes son et lumière dans le Gévaudan tourmenté

et angoissé de 1764... À vous de faire votre propre idée sur les interprétations de cette Bête. Tél. 04 71 77 64 22

La Lainerie du Gévaudan

Découverte de l'histoire lainière du Pays de Saugues - Tél. 04 71 74 26 80

AUX ENVIRONS

Le village médiéval de Montchauvet

date du X^e au XV^e s. La famille de Montchauvet en est issue : elle est connue par Guillaume de Montchauvet qui fut bailli de Saugues pour le seigneur de Mercoeur au XIV^e s. Le Village a été redécouvert et sondé de 1965 à 1994 ; de nouveaux sondages ont eu lieu courant 2020-2021. Le site archéologique et l'exposition permanente présentant les objets de la vie quotidienne se visitent lors de randonnées accompagnées.

Le mont Mouchet et les combats à la Vachellerie

Le Pays de Saugues a été le théâtre de la Résistance intérieure française en Margeride pendant la Seconde Guerre Mondiale. Proche du sommet du mont Mouchet, dans la commune d'Auvers, un mémorial a été installé, ainsi qu'un musée de la Résistance, à la mémoire des maquisards du Haut Gévaudan.

LE SAVIEZ-VOUS ?

La Confrérie des Pénitents Blancs de Saugues est l'une des dernières en France à perpétuer la traditionnelle procession de la Passion le Jeudi Saint. À la tombée de la nuit les Pénitents, une trentaine aujourd'hui, portent les attributs de la Passion : la cagoule, l'aube, le poteau, et surtout la grande croix (soutenue par le Christ et Simon qui vont pieds nus) pour rappeler le récit évangélique de la Passion et de l'agonie du Christ. Après avoir assisté à la procession, il se mange, selon la tradition, les grenouilles persillées.

Le lichen et le narcisse sont récoltés en Margeride pour être utilisés par les parfumeurs français. Il existe deux variétés de lichens : la « mousse d'arbre » récoltée exclusivement sur les troncs des pins sylvestres et la « mousse de chêne ». Le ramasseur doit, à l'aide de simples gants, gratter les troncs et les branches, afin de récupérer le maximum de lichen. La cueillette, qui a lieu au cours de l'hiver, reste marginale en raison des conditions de travail.

La récolte des narcisses au printemps fait l'objet de toutes les attentions de la part des cueilleurs, des collecteurs et des transformateurs. En effet, le narcisse utilisé pour la fabrication de grands parfums doit être traité rapidement afin d'éviter l'évaporation de son odeur.

MANIFESTATIONS

Fête patronale de la Saint Médard de Saugues
2^e week-end de juin.

Le Grand Trail de Saint-Jacques 2^e ou 3^e week-end de juin.

Fête de la musique le 21/06.

Color Run des Jeunes Sapeurs-Pompiers 1^{er} ou 2^e samedi de juillet.

Fête de la Madeleine 3^e weekend de juillet : brocante le samedi, foire artisanale et salon du livre le dimanche.

Course pédestre « La Gévaudane » 1^{er} dimanche d'août.

Festival Celte en Gévaudan 2^e semaine d'août.

Fête de Saint-Bénilde 2^e dimanche d'août

Fête d'Halloween fin octobre.

HÉBERGEMENTS

Gîte « L'Arche de Gabriel »

Simon DOUVIZY à Roziers

Tél. 04 71 77 85 78 - 06 66 30 81 52

Email : larchedegabriel@gmail.com

Site : <https://larchedegabriel.wixsite.com/monsite>

Capacité : 15 places

Nuitée : 15 € à 40 €

Petit-déj : 7 € - Repas : 15 € - Panier pique-nique : 8 €

Ouverture du 15/04 au 15/10.

Sur le GR® 65 à 6,3 km après Monistrol et 6,4 km avant Saugues.

Hôtel-restaurant Une Table en Gévaudan « La Terrasse »

Logis 3 cheminées/3 cocottes ; Gault & Millau 2 toques

11, cours Dr Gervais

Tél. 04 71 77 83 10

Email : laterrasse@borde.fr

Site : hotellaterrasse-saugues.com

Capacité : 9 ch.

Nuit : 95 € à 115 €

Buffet Petit déj. : 13 €

D. pens. : à partir de 127 €

Repas : 16 € à 26 €

Ouvert de mi-mars à mi-novembre. Fermeture hebdomadaire dimanche soir et lundi.

Wifi – Anglais, Italien.

Chambres et tables d'hôtes « Les Gabales »

Maison et table d'hôtes de Charme

Evelyne et Pascal MENARD

70, av. Lucien Gires

Tél. 04 71 77 86 92

Email : info@lesgabales.com

Site : www.lesgabales.com

Capacité : 13 places (5 ch. WC et SDE privatifs)

Nuit : 78 €/1 pers. 88 €/2 pers. 120 €/suite famille

3 pers. 160 €/4 pers. - P. déj. : inclus

D. pens. : 96 €/1 pers - 120 €/2 pers. -

174 €/3 pers. - 232 €/4 pers.

Panier repas : 10 €

Ouvert du 01/04 au 31/10. Wifi.

Chambres d'hôtes « Chez Lili »

6, cours Gervais

Tél. 04 71 77 83 10

Email : laterrasse@borde.fr

Capacité : 5 ch.

Nuit : 95 €/ ch. 1 pers ; 120 €/ ch. 2 pers.

P. déj : 14 €/pers. et repas 23 €/pers. à prendre au restaurant « La Terrasse ».

Chambres d'hôtes « La Flore »

Régis et Florence MALIGE - 230, av. Lucien Gires

Route du Puy

Tél. 06 50 28 43 11

Email : contact@laflore-saugues.com

Site : laflore-saugues.com

Capacité : 9 places (4 ch.)

Nuit : 75 €/1 ou 2 pers. 110 €/3 pers.

P. déj. : inclus

Repas : 20 € Panier pique-nique 10 €.

Ouvert du 15/03 au 10/10.

Garage fermé, espace détente avec machine, wifi gratuit, terrasse abritée. Massage pieds et mollets en donativo.

Gîte « La Dentelle du Camino »

Sylvie et Sébastien RIVIERE

48, rue de la Margeride

Tél. 04 71 77 38 03 - 07 68 75 19 44 - 06 87 30 35 25

Email : ladentelleducamino@gmail.com

Site : www.ladentelleducamino.fr

Capacité : 15 places (5 ch. SDB et WC privatif)

D. pens. : 60 € à 80 €/ pers. (sans les draps)

Pique-nique sur réservation : 10 €

Ouvert du 01/04 au 01/10. Accueil à partir de 16 heures.

Accueil randonneurs « La Margeride »

Association Sports Vacances en Margeride
Cyril MOUCHET - 8, rue des Tours Neuves
Tél. 04 71 77 60 97

Email : info.lamargeride@wanadoo.fr

Site : www.lamargeride.com

Capacité : 40 places (ch. de 2 à 4 lits)

Nuit : 19,50 €/pers. - P. déj. : 7 €

D. pens. : 42 € / Repas : 15,50 € soir - 6 € pique-nique.

Location draps 4 €, serviettes 3 €.

Internet, wifi gratuit. Ouvert de mars à fin octobre.

Local à vélo.

Gîte d'étape « Le Chalet du Pèlerin »

Jean-Claude DE COSTER - 70, rue des Cimes
(entrée de Saugues)

Tél. 04 71 74 77 39 - 06 09 60 09 65

Email : lechaletdupelerin@yahoo.fr

Site : www.lechaletdupelerin.com

Capacité : 9 places

Nuit : 28 €/pers - P. déj. : inclus

Repas : de 8 € à 15 € - Panier repas : 10 €

Ouvert toute l'année sur réservation. Massage,

réflexologie, reiki sur réservation. Sur le GR® 65.

Garage vélos, terrasse et espace vert.

Gîte Chambres et tables d'hôtes « Au Lion d'Or »

Maud et Flavien - 41, rue de la Margeride

Tél. 04 71 77 36 44 - 06 56 80 75 62

Email : auliondor43@gmail.com

Capacité : 10 places

D. pens. : 42 €/pers.

Ouvert toute l'année. Arrivée à partir de 16 heures.

Gîte d'étape « D'Ici et d'Ailleurs »

Clarisse ASTRUC et François HUGONY

46, rue de la Margeride

Tél. 06 33 60 53 02

Email : contact@gitedida.fr

Site : https://gitedida.fr

Capacité : 12 places (4 chambres)

Nuit : de 21,45 € à 41,45 €/pers. (sans les draps)

P. déj. : 7 €

Repas : 16 € - sur réservation

D. pens. : de 45 € à 65 €/pers.

Panier pique-nique : 8 €

Ouvert du 01/04 au 31/10. Sur le GR®65.

Draps 3 €, serviette 3 €, lave-linge 4 €,

sèche-linge 4 €.

Gîte d'étape et de séjour communal

Gîte de France 2 épis

Grégoire GAZAGNON - 8, rue de la Margeride

Tél. 04 71 77 80 62 - 06 65 15 04 32

Email : camping@saugues.fr

Site : www.campingdelaseuge.fr

Capacité : 15 places (2 ch./2 pers. 2 ch./3 pers.

1 dort./5 pers.)

Nuit : 16 €/pers. ; supplément 16 € pour chambre

privée. P. déj. : à partir de 3 €

Ouvert du 01/04 au 01/11. Sur le GR® 65, centre-ville.

Cuisine équipée, salle à manger. Laverie, dépôt de pain, bar et glaces.

Gîte accueil randonneurs « Gîte Itier Martins »

Jésus VIDAL - Rue des Roches

Tél. 06 72 75 46 48

Email : jesusvidal163@gmail.com

Site : gite-itier-martins.fr

Capacité : 15 places (6 ch.)

D. pens. : de 45 € à 55 €/pers.

Location draps : 4 €

Ouvert du 01/03 au 31/10. 400 m du GR® 65.

Gîte « le Par'Ici »

Barbara SULAS-SOLAKIAN - 445 av. Lucien Gires

Tél. 07 65 68 71 44

Email : leparici@hotmail.com

Capacité : 12 places (7 pl. en 2 ch. + studio 5 pl.)

D. pens. : 45 €/pers.

Emplacement tente : 8 €

D. pens. en tente : 25 €/pers.

Ouvert toute l'année (sur réservation l'hiver*).

200 m du GR® 65.

Local à vélo, jardin, chiens acceptés, accueil équidés.

Auberge « Chez Virginie »

Virginie CORNUBET - rue Ménard

Tél. 06 27 55 89 66

Capacité : 10 pers. - 4 chambres

Nuit : 35 €/1 pers ; 55 €/2 pers. - P. de j. : 10 €

D. pens. : 60 €/pers

Repas : 15 € - Panier pique-nique : 10 €

Ouvert toute l'année. Sur le GR®65. Chiens acceptés.

« Gîte du Lavoir »

Lieu-dit Le Ménial - 43170 VENTEUGES

Sylvie SABATIER - 60, chemin du Moulin

Tél. 06 84 14 14 22 - 06 08 67 23 84

Capacité : 9 pers. (1 ch. de 4 et 1 ch. de 5)

Nuitée : 20 €/pers. - P. déj. : 5 €

D. pens. : 40 €/pers. - Panier pique-nique: 7 €

(cuisine à partir de produits locaux du terroir)

Hors GR® 65 acheminement aller-retour depuis

Saugues en voiture.

Ouvert toute l'année. Cuisine à disposition.

Animaux acceptés. Possibilité de camper.

Camping municipal de « La Seuge » ***

Grégoire GAZAGNON - Av. du Gévaudan

Tél. 04 71 77 80 62 - 06 65 15 04 32

Email : camping@saugues.fr

Site : www.campingdelaseuge.fr

Capacité : 110 emplacements et 15 chalets

2 hébergements insolites roulottes :

à partir de 6 € ; P. déj. : à partir de 3 €.

Ouvert du 01/04 au 31/10. Sur le GR® 65
Laverie, baignade, activités nautiques, bar et
glaces, dépôt de pain, animaux acceptés.

SERVICES

Restaurants

- Au Gévaudan - Rue Margeride
Tél. 04 71 77 60 32
- Auberge Chez Virginie - Rue Eugène Ménard -
Tél. 06 27 55 89 66
- Le Petit Chez Soi - Pl. Joseph Limozin
Tél. 04 71 77 65 49
- Brasserie de la Tour - Philippe CHARBONNIER
Rue Eugène Ménard - Tél. 04 71 77 80 29
- Pub Le Killy's - 16, cours Gervais
Tél. 06 10 05 74 70
- Le Bistrot Coquelicot - 14, pl. St Médard
Tél. 06 75 33 97 13
- La Bête de faim - 8, rue St Louis
Tél. 04 71 74 14 68
- L'Escale - Rue Louis Amargier
- Bar Brocante Chez Duthu - Rue des Carmes

Épiceries

- Carrefour Contact - Rue Louis Amargier
Tél. 04 71 08 20 29
- Les Jardins du Gévaudan - 2, cours Dr Gervais
contact@lesjardinsdugevaudan.fr
Tél. 06 82 67 77 81
- Épicerie fine - Boutique Borde - Produits locaux
Cours Gervais

Boulangeries - Pâtisseries

- Éric BOYER - Rue Clémence
Tél. 04 71 77 80 73
- Jean-Luc BERAUD - Cours Dr Gervais
Tél. 04 71 77 82 84
- Les NOISETTES SAUVAGES - Rue de l'Hôtel de Ville
Spécialité Le Carré Saugvain
Tél. 04 71 77 83 33

Boucherie - Charcuterie - Traiteur

- Julien BONHOMME - 28, pl. Joseph Limozin
Tél. 04 71 77 82 01

Banques

- Crédit Agricole GAB - Rue Eugène Ménard
Tél. 08 10 81 32 87
- Caisse d'Épargne GAB - Pl. Joseph Limozin
Tél. 08 20 89 28 09

La Poste

Cours Dr Gervais - Tél. 04 71 77 82 30

Équipements randonnée

- Randonnée et Sport « Chez Jérôme » FLASH
MODE - 1 et 3 cours Gervais - Tél. 04 71 77 18 85
- Chaussures sport ALLES-ROUSSET
7, rue Ménard - Tél. 04 71 77 82 41
- Articles de sport et activités nature LA BÊTE

1, pl. Charles de Gaulle - Tél. 04 71 74 23 44

Agence de Voyage La Pèlerine

- Le spécialiste de Compostelle et de la
randonnée en liberté - 32, place Limozin
Tél. 04 71 74 47 40

Ostéopathes

- Fabien CROZATIER - 1, pl. Docteur Simon
Tél. 04 71 76 49 33
- Guy LAURENT - 45, rue Alexandre Borde
Tél. 04 71 77 88 95

Docteurs

- Yves ROUSSEAU - 1, pl. Docteur Simon
Tél. 04 71 74 83 82
- Sébastien BRUN - 1, pl. Docteur Simon
Tél. 04 71 77 71 10

Pharmacie de Saugues

- 18, place Joseph Limozin - Tél. 04 71 77 81 32

Cabinet d'Infirmières

- 1, place Docteur Simon - Tél. 04 71 77 67 96

Sage-Femme

- Delphine MERLE - 1, place Dr Simon
Tél. 06 03 06 89 70

Kinésithérapeutes

- Guy LAURENT - 45, rue Alexandre Borde
Tél. 04 71 77 88 95
- Iona CHIRIAC - 11, rue de l'Hôtel de Ville
Tél. 06 33 19 88 26

Dentistes

- Agnès GAUTHIER - Pl. Charles de Gaulle
Tél. 04 71 77 61 39
- Jacques CHARREYRE - Pl. Charles de Gaulle
Tél. 04 71 77 65 67

Opticien

- La Lunetterie - 4, rue Cours Dr Gervais
Tél. 04 71 74 24 16

Taxis

- C2S Ambulances-Taxis de Saugues
Place Charles de Gaulle - Tél. 04 71 77 82 33
- Taxis MILLET - Tél. 06 22 60 28 33
- Taxis J.P. - LEBRAT J. Paul - Tél. 06 83 47 06 63
- Taxi le Montagnard - M. Palheire
Tél. 06 81 04 00 39

Presse

- La Farandole des Mots - Cours Gervais
Tél. 04 71 77 64 67

Culte catholique

Tous les dimanches à 11 h.

Grèzes

188 habitants
1107 m d'altitude
À 1,8 km du GR

Mairie

Le Bourg 43170 GRÈZES

Tél. 04 71 74 43 69

Email : mairie.grezes@free.fr

Ouvert lundi et jeudi : 13h30 - 17h

LE VILLAGE

À 2 km à l'Est de la Clauze et du GR, le village de **Grèzes** cache la petite église de Saint-Pierre datée du XII^e - XIII^e s. Cette ancienne possession de l'évêque de Mende a été rétrocédée à l'abbaye voisine de Pébrac en échange d'un prieuré situé à Mende. Cet édifice, illustration du roman auvergnat, a conservé des chapiteaux médiévaux sculptés, classés Monuments Historiques. Grèzes, chef-lieu de la paroisse, cache quelques joyaux architecturaux, notamment des encadrements de portes richement sculptés.

La Clauze : chef-lieu de la seigneurie a été préférée par les habitants pour bénéficier de sa protection en cas de danger.

SUR LE CHEMIN

La Clauze

était une forte place militaire, isolée du plateau par un fossé et bâtie à l'écart sur le promontoire naturel, elle pouvait compter jusqu'à cent soldats en garnison. Possession administrée par la puissante famille d'ancienne chevalerie, les Ytier, solidement implantée à Saugues. Le site au gré des alliances passera de mains en mains, les propriétaires les plus connus sont les Apchier, puis les La Rochefoucauld, enfin les De La Tour d'Auvergne. Pour ces familles de grande noblesse, La Clauze était une source de revenus et un titre parmi tant d'autres. Dès le XVI^e s. les innovations militaires avec le développement de l'artillerie, rendent La Clauze inefficace, la forteresse va peu à peu se dégrader. Certaines pierres du château seront réutilisées pour la construction des maisons et des fermes du village.

La tour de la Clauze

Vestige des fortifications d'un château construit au XII^e s. de plan octogonal bâtie à cheval sur un Thor de granit qui bourgeonne dans les prés de la Margeride, elle est un miracle d'ingéniosité des bâtisseurs du Moyen Âge.



Le château était entouré de remparts de forme quadrangulaire, trois tours rondes assurant la jonction à chaque angle, le quatrième étant occupé par le donjon, résidence seigneuriale organisée sur trois étages et accessible uniquement par un pont-levis. Ce solide appareil militaire était surplombé d'un chemin de ronde masqué par une dentelle de pierre et défendu à l'aide de mâchicoulis et meurtrières (dont une en forme de francisque à la base d'une des tours en ruine). À l'intérieur, le château était organisé autour d'une cour, seul élément à être ouvert sur l'extérieur par un portail. Autour de la cour, qui servait à la fois de place d'armes et de refuge pour les villageois lorsque sonnait le tocsin, s'organisaient diverses dépendances : fermes, granges, écuries et une chapelle dédiée à Sainte-Anne.



UNE LÉGENDE

Aux environs du château de la Clauze, une croix en granit est l'objet d'une légende révélatrice des mentalités de l'époque : influence de la religion catholique et croyance dans les récits de fantômes. Un père enterra, dans un terrain vague, deux de ses enfants décédés avant d'avoir reçu le sacrement du baptême.

Un jour, une autre de ses filles en allant faire paître les vaches se fit mordre par deux grosses grenouilles. Apeuré le père alla chercher le curé pour bénir le lieu de la sépulture des deux enfants et y fit ériger une croix. Depuis ce jour, les grenouilles qui retenaient les âmes des deux enfants anabaptistes ont disparu et dès lors les deux enfants reposent en paix.

HÉBERGEMENTS

Gîte et chambres à la ferme « Au Repos d'Antan »

Michel et Sonia VIDAL - La Clauze

Tél. 06 66 47 67 18

Email : sonia.vidal@orange.fr

Site : aureposdantan.fr

Capacité : 15 places (en chambre de 2, 3 ou 4)

D. pens. : 50 €/pers. (draps et serviettes compris)

Ouvert de mi-avril à mi-octobre. Fermé les dimanches soir.

Sur le GR® 65. Maison de caractère, prestations diverses, animaux refusés, accueil uniquement sur réservation.

Chambres d'hôtes « À La Coustette de la Clauze »

Brigitte et Bernard GUINAND - La Clauze

Tél. 09 82 57 45 88 - 06 62 30 43 06

Email : contact@coustette-de-la-clauze.fr

Site : ww.coustette-de-la-clauze.fr

Capacité : 13 places (5 ch. dont 1 ch. accessible PMR).

Nuit : 81 €/1 pers. 93 €/2 pers. 125 €/3 pers.

154 €/4 pers. P. déj. : inclus

(linge de lit et toilette inclus, SDB et WC individuel dans chaque chambre) TS en sus.

Repas : 25 € sur réservation (10 € panier pique-nique sur réservation)

Ouvert d'avril à octobre sur réservation.

Accueil à partir de 16h.

Sur le GR® 65 au pied de la tour de la Clauze.

Lave-linge 10 €, sèche-linge 10 €.

Chèques vacances et carte bleue non acceptés.

Pas de possibilité de cuisiner.

Animaux refusés. Possibilité d'aller à la rencontre des pèlerins en difficulté, maxi 10 km 12 €.



Chanaleilles



172 habitants
1151 m d'altitude
À 700 m du GR

Le blason de la famille des Marquis de Chanaleilles représente 3 lévriers de sable colletés d'argent, courant l'un sur l'autre, surmonté d'une couronne de Marquis, avec comme Cimier une tête de cheval.

Mairie

Le Bourg - 43170 Chanaleilles

Tél. 04 71 74 41 07

Email : chanaleilles@wanadoo.fr

Site : chanaleilles-hautgevaudan.fr

Ouvert mardi et vendredi : 8h30 - 12h et 13h30 - 17h

Au fil du chemin, vous traversez les villages du Falzet puis du Villeret d'Apchier, des « fermes blocs » massives dévoilent l'habitat margeridien. Au Villeret, le métier à ferrer évoque la vie rurale de cette région. La tradition de la taille de la pierre de granit est très répandue dans la région : croix, nombreux piquets en bordures de champs, linteau de porte richement sculpté au Villeret.

Chanaleilles, sur les hauteurs de la Margeride, est la seigneurie d'une des grandes familles du Royaume de France dont on retrouve le blason.

LE PATRIMOINE

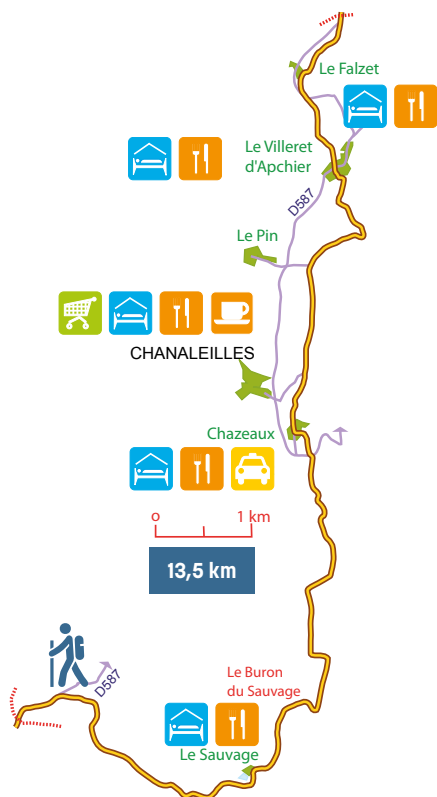
L'église située en plein cœur du village, romane du XII^e s. est connue pour son clocher mur caractéristique à peigne ajouré de quatre arcades sur deux étages et comprenant cinq cloches. Le porche d'entrée avec ses voussures, s'ouvre sur le chœur en cul de four, où se trouve une Vierge en Majesté en bois polychrome datant du XII^e s.

Au centre du cimetière, une croix datant du XV^e s. ornée sur une face d'un Christ, sur l'autre d'une Vierge à l'Enfant et les flancs étant agrémentés de deux angelots malheureusement décapités.

L'ancien four à pain rénové, offre une petite particularité : la fenêtre qui sert d'aération et de prise d'air est orientée face au four lui-même, l'air étant acheminé par un conduit aménagé dans la voûte.

Le Domaine du Sauvage

Ce site majestueux, temple de pierres de granit taillés est une ancienne « dômerie ». À l'origine, le Sauvage fut un hôpital, au sens médiéval, c'est-à-dire un lieu d'accueil et d'hospitalité pour les



pèlerins, construit en 1198 sur demande de Hélie de Chanaleilles et Hugues de Thoras. Confisqués en 1314 comme tous les biens de l'ordre, domaine et hôpital auraient été dévolus à l'Hôtel-Dieu du Puy, les revenus allant aux hospitaliers de Saint Jean de Jérusalem et le culte étant assuré par les prêtres de Saint-Médard de Saugues.

L'omniprésence d'eau, l'altitude et la tourbière ont permis la conservation de plantes telles le bouleau nain et la droséra datant de l'époque quaternaire. L'architecture y est absolument remarquable : granit taillé, contreforts en arcs romans et gothiques, toiture de lauze, splendides charpentes de bois. Racheté en 1976, par le Département de la Haute-Loire, sous l'impulsion du Docteur Jean-Claude Simon, alors maire et conseiller général de Saugues, le domaine retrouve alors ses activités historiques. Ces dernières années, il a bénéficié d'un projet novateur, conciliant accueil du pèlerin randonneur avec promotion du terroir et de ses produits. L'Auberge point de vente et les gîtes, ont été inaugurés le 4 juillet 2011.

LE SAVIEZ-VOUS ?

Le Villeret d'Apchier est connu pour être le village natal du jeune Portefaix qui réussit à sauver sa sœur des griffes et crocs de la Bête. Alors qu'il gardait les troupeaux avec ses amis, la Bête surgit arracha la joue d'un enfant et tenta d'emporter la jeune sœur de Portefaix, ce dernier saisit son bâton muni d'une lance et avec ses compagnons s'attaqua à la Bête et fut obligée de battre en retraite et lâcha. Cet acte héroïque lui valut d'être honoré par le Roi Louis XV.

HÉBERGEMENTS

Accueil randonneurs Bienvenue à la ferme

Daniel et Murielle DELCROS - Le Falzet

Tél. 04 71 74 44 79

Email : daniel.delcros123@orange.fr

Espace pique-nique, casse-croûte, boissons, fromages de la ferme, visite de la fromagerie.

Possibilité de planter sa tente : 5 € (accès sanitaire inclus). Ouvert de mars à Toussaint.

Auberge des 2 Pèlerins

Haltes vers Compostelle, Rando Accueil, Gîte de France : gîtes de groupe.

Lucette et Jean-Louis BOUFFAR-ROUPE

Le Villeret d'Apchier

Tél. 04 71 74 47 23 - 06 30 66 88 45

Email : contact@aubergedes2pelerins.com

Site : www.aubergedes2pelerins.fr

Capacité : 19 places : 15 en ch. de 2 à 4

lits, SDE et WC privatifs et 4 en tsabones

(cabane itinérante de berger ; hébergement insolite)

Nuit en ch. partagée : 19 € - P. déj. : à partir de 9 €

D. pens. : 25 €/ pers.

Nuit en ch. d'hôtes : 84 €/1 pers. 93 €/2 pers.

102 €/3 pers.

Repas : 16 € ; panier pique-nique : 9 €

Ouvert tous les jours du 01/04 au 30/09. Sur le GR® 65. Allemand. Lave-linge et sèche-linge.

« Gîte du Pont »

Le Bourg - Chanaleilles

Tél. 07 88 35 64 66

Capacité : 20 places (2 ch. + 2 dortoirs)

Nuit : 23 € à 29 €/pers. - P. déj. : 7 €

D. pens. : 45 € à 51 €/pers.

Repas : 16 € (produits locaux) - Pique-nique : 8 €.

Location draps et serviettes : 5 €. Local à vélos.

Emplacement tente : 5 €. Possibilité de stationner véhicule. Ouvert du 01/04 au 15/10. Ancienne pèlerine.

Chambres d'hôtes « Le 1828 Chazeaux »

Jean-Michel DUSSART - Chazeaux

Tél. 06 52 73 69 49

Email : jmdussart69@gmail.com

Site : le-1828.webnode.fr

Capacité : 6 places (3 ch. de 2 pers.)

D. pens. : 150 € /pers. all inclusive

Sur réservation la veille : possibilité panier pique-nique.

Spa de nage chauffé, parking auto privé, parking vélo et moto fermé, accès WIFI. Service entretien du linge :

7 € (lavage + séchage max 8 kg). Accueil équipés

possible : 10 €. Accueil à partir de 13h.

Ouvert du 01/04 au 30/06 et du 01/09 au 31/10.

Accueil équipés 10 €.

Gîte d'étape « Gîte de La Virlange »

1 étoile MDPT

Élodie LEMONNIER - Chazeaux

Tél. 06 32 67 63 54

Email : virlange@outlook.fr

Site : www.gitedelavirlange.fr

Capacité : 12 places (2 chambres de 3 et

2 alcôves individuelles + 2 hébergements insolites avec lit double)

D. pens. : 50 €/ pers. en gîte ;

90 €/1 pers. et 120 €/2 pers. en hébergement insolite

Repas soir : 15 €. Panier pique-nique : 8 €

Possibilité de planter sa tente : 6 €

Accueil cheval/âne : 10 € (foin, eau)

Ouvert du 1^{er} janvier au 31 décembre.

Gîte d'étape « Des Noisetiers »

Tanguy LAHONDES - Chazeaux

Tél. 06 70 48 68 49

Email : tanguy43170@gmail.com

Capacité : 12 places (8 places en dortoir et

2 ch. doubles)

D. pens. : 40 €/ pers. en dortoir et 48 €/ pers. en ch. double.

Ouvert du 21/04 au 30/09. Sur le GR® 65. Accueil dans l'esprit chrétien pour tous.

Camping à la ferme chèvrerie « Les Fromages d'Adrien »

Bienvenue à la ferme

Adrien CHATEAUNEUF - Chazeaux

Tél. 06 22 25 02 56

Email : lesfromagesdadrien43@gmail.com

Nuit : 10 €/ emplacement 1 pers. ; location tente

de 10 € à 15 € - P. déj. : 8,50 €

Repas : de 11,50 € à 14,50 €

D. pens. : 28 €/ pers. en camping et 48 €/ pers.

en location Pigne pour 2 pers.

Ouvert de mi-avril à mi-octobre de 11h à 15h et 17h à 20h (fermé le lundi). Sur le GR®65.

Draps 4€, serviette 2 €. Pension équipés 10 € (eau et foin).

Auberge du Sauvage en Gévaudan

Gîte d'étape et de groupes - Le Sauvage
Tél. 04 71 74 40 30 - 06 41 18 56 32
Email : domainedusauvage@orange.fr
Site : www.sauvage-en-gevaudan.fr
Capacité : 41 places (11 ch. - 1 ch. PMR)
Nuit : 21€ (possibilité de location du linge de toilette)
P. déj. : 8€ - D. pens. : 42€ / pers.
Repas : 15€ le soir (assiette marcheur à midi : 12 €)
Panier du marcheur : 9 €
Ouvert du 15/03 au 01/11. Prestations : Wifi dans la salle - Bar, cuisine équipée - vaisselle mise à disposition - Petite boutique de produits fermiers.

SERVICES

Aire de Service Camping-Car

Le Bourg de Chanaleilles - 5 places sur le chemin de St Jacques - Emplacement gratuit

Espace pique-nique Jérôme LAHONDES à Chazeaux

Tél. 06 64 63 87 06
Sandwichs, produits fermiers, boissons. D'avril à septembre.

Lajo

117 habitants
1232 m d'altitude
3 km du GR

Mairie

Le Bourg - 48120 Lajo
Tél. 04 66 31 53 91
Email : mairie@orange.fr
Ouvert lundi 8h - 12h et mercredi 13h30 - 17h30

LE SAVIEZ-VOUS ?

Ce n'est qu'en 1837 que Lajo devient commune, jusque-là elle faisait partie de St Alban. À la Roche, le « rocher percé » constitue une curiosité géologique.

Saint Roch ou Col de l'homme mort

Selon une légende, un pèlerin revenant de Saint-Jacques, aurait été attaqué par une bande de brigands après avoir passé la nuit au village voisin de La Rouzaire. Pour éviter pareil malheur, on construisit en 1198 un hôpital dédié à Saint Jacques et confié aux Templiers, puis, lorsque ceux-ci furent interdits, à l'Hôtel-Dieu du Puy, jusqu'en 1714. Saint Roch ayant emprunté ce chemin, progressivement son culte supplanta celui de Saint-Jacques. On construisit, à l'emplacement actuel de la Chapelle, un premier lieu de culte destiné à accueillir les pèlerins. Reconstituée

Restauration plein-air Lou Granjo - Le champ de la Grange Tél. 06 16 75 33 77

Salades, omelettes, sandwichs, assiettes, tartes, boissons, sur place ou à emporter. Dès 8h d'avril à octobre

Camion-restaurant l'Estafette à Chazeaux

Tél. 06 58 19 69 51
Crêperie, galettes, boissons. 9h-16h d'avril à octobre

Point restauration à la ferme à Chazeaux

Tél. 06 78 21 85 05 - 06 22 25 02 56
Email : chateaufadrien@orange.fr
Plateau du marcheur : notre assiette charcuterie, fromages accompagnés de notre gelée de foie, dessert maison. Ouvert du 15 avril au 15 octobre.

Café Bar

Richard Philippe PIC - Chanaleilles
Point Multiservices Épicerie - Tél. 04 71 74 41 63

Taxi

Le Montagnard Chazeaux
Tél. 04 71 74 46 99 - 06 81 04 00 39.

à la fin du XIX^e s. ici, chaque année, un pèlerinage accueille 5 000 fidèles le dimanche après le 15 août. D'après Ignon, il suffisait aux pèlerins en cas de mauvais temps ou brouillard, de suivre le ruisseau La Limagnole, pour arriver à Saint-Alban.

Les tourbières à bouleau nain de Lajo

Un sentier aménagé permet à partir du village, de parcourir les zones humides nées il y a plusieurs millénaires. On y rencontre des espèces végétales et animales adaptées à des conditions de vie extrêmes : le bouleau nain survivant de l'ère glaciaire, les sphaignes, véritables éponges qui peuvent contenir 40 fois leur poids en eau, la droséra une plante carnivore qui se nourrit d'insectes.



AUX ENVIRONS

À Sainte-Eulalie, à 3 km du GR® 65, le Parc à Bisons d'Europe permet de voir évoluer en semi liberté, une trentaine de bisons réintroduits en 1991 dans un espace naturel de 100 hectares. Un espace muséographique permet de faire connaissance avec cet animal qui hantait déjà ces lieux à l'époque préhistorique.

HÉBERGEMENTS

Gîte d'étape « La Bergerie de Compostelle »

Gîte de France 3 épis

Françoise ASTRUC - La Roche

Tél. 06 79 69 85 11

Email : francoiseastruc@yahoo.fr

Site : www.la-bergerie-de-compostelle.com

Capacité : 12 places (4 ch.- SDB et WC privatifs)

Nuit : 25 €/ pers. - P. déj. : 5 €

Repas simple en autonomie : 10 €

Cuisine à disposition.

Accueil à partir de 16h30. À 600 m du GR® 65.

Chambres et table d'hôtes « Les Bouleaux Nains »

Didier SOULIER - Lajo

Tél. 04 66 31 52 06 - 06 71 85 51 89

Email : didier.soulier48@orange.fr

Site : www.gitelesbouleauxnains.fr

Capacité : 14 places (4 ch.- SDB et WC privatifs)

D. pens. : 45 €/pers. Repas avec produits de la ferme. Linges de maison fournis.

Ouvert du 01/04 au 15/10.

À 23 km de Saugues, acheminement des marcheurs depuis la chapelle Saint-Roch.

À 3 km du GR® 65 par un chemin balisé à droite après la chapelle St Roch. Accueil animaux.



Saint-Alban-sur-Limagnole



1377 habitants
977 m d'altitude

Palé d'azur et de gueules, semé de roses d'or brochant sur les partitions ; sur le tout d'argent au noyer arraché de sinaple.

Mairie

Place du Breuil

48120 Saint-Alban-sur-Limagnole

Tél. 04 66 31 50 29

Email : mairie.stalban48@orange.fr

Ouvert du lundi, mardi, jeudi et vendredi : 9h - 12h et 14h - 17h ; samedi : 9h - 12h.

Office de Tourisme Margeride en Gévaudan

Rue de l'hôpital Château

Tél. 04 66 31 57 01

Email : tourisme@margeride-en-gevaudan.com

Site : www.margeride-en-gevaudan.com

Bureau d'Information Touristique de St-Alban-sur-Limagnole

Ouvert du lundi au samedi 9h - 12h et 13h30 - 17h30 d'avril à octobre, en juillet-août fermeture à 18h.

Du lundi au vendredi 9h - 12h et 13h30 - 16h30 de novembre à mars.

Ouvert le dimanche en juillet et août : 9h - 12h30.

SCÉNOVISION, La Margeride à la folie !

En plein cœur du village, à découvrir, le Scénovision de Saint-Alban, La Margeride à la folie : un parcours spectacle ludique, immersif et poétique, où Auguste, facteur du village vous emmènera à la rencontre de son pays adoré et des fabuleuses histoires qui l'ont façonné (la Bête du Gévaudan, le Chemin de Saint-Jacques, la Résistance, l'hôpital, l'Art Brut). Une expérience originale et émouvante à la découverte du village et de ses habitants.

Durée du spectacle 45 min., 6 € par personne, 5 € - 12 ans, gratuit - 6 ans ouvert du mardi au dimanche d'avril à octobre ; et du mardi au dimanche de novembre à mars.

Tél. 04 66 31 32 85 - www.scenovisionstalban.com

HISTOIRE MONUMENTS

Le « Rouget » tire son nom de la carrière d'arkose qui produit cette pierre rose que l'on retrouve dans tous les monuments de la région et notamment au château (XI^e s.). Elle est particulièrement mise en valeur dans la Chapelle « Saint-Pierre », chef d'œuvre d'art moderne réalisé par Roger Marion.

En face, l'imposant **château de Saint-Alban**, forteresse médiévale maintes fois remaniée et dont les plus anciennes traces remontent au XI^e s., plusieurs fois attaquée et reconstruite, a été notamment embellie au XVIII^e s. avec cette pierre et en s'inspirant du style architectural de la Renaissance Italienne, sous l'impulsion du marquis de Moranges, propriétaire des lieux. Ici, sous la conduite de ce Marquis, de 1764 à 1767, de nombreuses battues pour tenter de tuer **la Bête du Gévaudan** furent organisées à partir du Château.

En 1821, Hilarion Tissot, de l'ordre de Saint-Jean de Dieu, transforma le Château, en asile pour y accueillir et soigner les aliénés. Au fil des ans et des vicissitudes, cet asile prit de l'importance pour se transformer en **Hôpital Psychiatrique** qui allait accueillir jusqu'à 620 malades dans les années 70 ; à partir de cette date, ce nombre allait décroître notablement en raison des nouvelles méthodes de soins aux malades mentaux et de l'évolution de la réglementation. Cet établissement a connu une grande renommée : c'est ici qu'a été conceptualisée la « psychothérapie institutionnelle » : courant qui a marqué les soins aux malades mentaux. En Juin 1944, en pleine guerre, des médecins aidés des religieuses accueillirent, cachèrent et soignèrent des Combattants du Mont Mouchet tout proche. Le « chemin » traverse de part en part le Centre Hospitalier.

Le cimetière des Fous de l'Hôpital Psychiatrique, a inspiré à Paul Eluard, réfugié un temps ici durant la seconde guerre mondiale, les vers suivants sont gravés sur une stèle :

*Ce cimetière enfanté par la Lune
Entre deux vagues de ciel noir
Ce cimetière archipel de mémoire
Vit de vents fous et d'esprits en ruine
Trois cents tombeaux réglés de terre nue
Pour trois cents morts masqués de terre
Des croix sans nom corps du mystère
La terre éteinte et l'homme disparu
Les inconnus sont sortis de prison
Coiffés d'absence et déchaussés
N'ayant plus rien à espérer
Les inconnus sont morts dans la prison
Leur cimetière est un lieu sans raison*

(Paul Eluard, Asile de Saint-Alban, 1943)

Dans les années 50, **Dubuffet**, avait été alerté par Paul Eluard, des merveilles de créativité que peut engendrer la « folie ». Il fit un collectage de ces créations. Faute de trouver une structure pour les accueillir, certaines de ces réalisations remarquables (lambris sculptés de Clément Fraisse, Broderies de Marguerite Sirvin, tableaux et sculptures de Jean Forestier) sont exposées au

Musée de l'Art Brut à Lausanne (Suisse).

L'Église de Saint-Alban, (XI^e s.), est en fait la chapelle agrandie de l'ancien monastère (dépendant de la Chaise Dieu). Pendant des siècles, ces religieux fertilisèrent la plaine de Saint-Alban, marécageuse, pour la transformer en prairie (Ignon 1876). Ils accueillirent aussi les pèlerins. Agrandie à la fin du XVIII^e s., on notera la facture moderne de certains vitraux (1976). Plus loin, **Grazières Mages** est un village typique de la Margeride : four, métiers à ferer les boeufs, croix remarquable au sommet de la colline et hêtre gigantesque en bordure du chemin.

HÉBERGEMENTS

Hôtel Restaurant gîte d'étape « L'Oustal de Parent »

Thomas MEYNIER et Étienne BERTHUIT - Les Faux
Tél. 04 66 31 50 09

Email : oustaldeparent@gmail.com

Site : www.oustaldeparent.com

Capacité : 46 pers. (15 ch. + 1 dort. de 16 lits)

Nuit : 55 € à 80 €/ch. 20 € en dortoir

P. déj. : 8 € - D. pens. : 50 € à 72 €/pers. en

chambre - 40 € en dortoir - Pens. complète :

64 € à 86 €/pers. en chambre - 50 € en dortoir.

Repas : 14 € à 25 €.

Parking, wifi, terrasse, possibilité camping. Ouvert du 01/04 au 31/10 tous les jours. À 900 m du GR® 65.

Gîte « Les séjours de Lalie »

Odile GALLEGO - Les Faux

Tél. 06 87 62 38 42

Email : lessejoursdelalie@gmail.com

Capacité : 8 places (2 chambres)

Nuit : 20 €/pers. - P. déj. : 8 €

D. pens. : 42 €/pers. - Panier pique-nique : 8 €

Hôtel « Relais Saint-Roch » ***

Christian CHAVIGNON

Château de la Chastre - Rue du Carreirou

Tél. 04 66 31 55 48 - 06 75 13 44 88

Email : rsr@relais-saint-roch.fr

Site : www.relais-saint-roch.fr

Capacité : 20 places 9 ch. (lits 160x200 et 90x200)

Nuit : 168 € à 328 € - P. déj. : 23 €

Ouvert de janvier à mars et de mai à septembre.

Accueil privilégié. Parc et piscine chauffée. Sauna,

jacuzzi. Point internet et wifi gratuit : première ½ heure

offerte. Blanchisserie.

Chambres d'hôte « La Croix du Plô »

M. Mme Maurice PIC - Le Rouget

Tél. 04 66 31 53 51 - 06 33 55 61 03

Email : lacroixduplo@orange.fr

Capacité : 6 places (3 ch.) - D. pens. : 65 €/pers.

en ch. double / 53 €/pers. en ch. single.

Ouvert toute l'année. Sur le GR® 65. Draps et linge

de toilette fournis.

Chambres d'hôtes « Les Genêts »

Hélène et Pierre CHARBONNEL5, rue de Bellevue
Tél. 06 72 26 83 02 - 06 31 48 18 10

Email : pmcharbonnel@orange.fr

Site : www.lesgenets48.fr

Capacité : 7 places (3 ch.)

Nuit : 45 €/1 pers. 70 €/2 pers. 110 €/3 pers.

P. déj. : inclus dans le tarif et servi.

Ouvert toute l'année. À 200 m du GR® 65, dans le village à 300 m du château. Salon, bibliothèque, wifi, jardins avec terrasse aménagée, buanderie, local à vélos, parking privé. Animaux non acceptés.

Lave-Linge : 3 €. Pas de possibilité de cuisiner.

Chambres d'hôtes et gîte d'étape

« Auberge Saint Jacques »

Julie MANIN 3 pl. du Breuil - Tél. 04 66 31 51 76

Email : contact@auberge-saint-jacques.fr

Site : www.auberge-saint-jacques.fr

Capacité : 13 places (en 5 ch. d'hôtes)

Nuit : ch. d'hôtes : 69 €/1 pers. 77 €/2 pers.

115 €/3 pers. 129 €/4 pers. P. déj. : inclus.

D. pens. : 38 €/pers.

Repas : à partir de 15 €, panier pique-nique 8 €.

Ouvert du 01/02 au 30/11. Sur le GR® 65. Wifi, lave-linge 4 € et sèche-linge 4 €. Animaux non acceptés.

Chambres d'hôtes « Lou Carreirou sur le Chemin »

Mme SOUBIRAN

Lou Carreirou - Route de Mende

Tél. 04 66 31 53 03 - 06 37 10 96 18

Email : marieh48@orange.fr

Site : http://perso.orange.fr/sur-le-chemin

Capacité : 7 places (3 ch.)

Nuit : 25,30 €/1 pers. ch. single ; 46,60 € à

48,60 €/2 pers. ; 65 €/3 pers. - P. déj. : inclus.

Formule gîte (sans pdj) : 18,30 €/pers., cuisine en accès libre.

Ouvert du 15/03 au 15/10.

Chambre d'hôtes « Les Drailles de la Margeride »

Catherine DOS SANTOS - 1 grand Rue, près du Jardin Saint-Roch

Tél. 06 81 58 77 91

Email : drailles.margeride@gmail.com

Site : https://lesdraillesmargeride.com

Capacité : 8 places (4 ch. de 2 pers. double ou twin WC et SDE privatifs)

Nuit : 60 €/pers. ch. single, 40 €/pers. ch.

double - P. déj. : inclus - D. pens. : 80 €/pers. ch.

single, 60 €/pers. ch. double.

Ouvert du 01/04 au 30/09. Sur le GR® 65. - Commerces à proximité. Lave-linge 3 € et sèche-linge 3 €. Repas avec produits régionaux.

« Gîte du Centre »

SNC Maury - 32, Grand Rue

Tél. 04 66 31 50 04

Email : hotel.maury@orange.fr

Site : www.hotel-restaurant-du-centre.fr

Capacité : 26 places (1 dortoir de 10 lits ou ch. Individ. de 1 à 3 pers.)

Nuit : dortoir 17 € - Ch. 35 € à 55 € - P. déj. : 8 €

D. pens. : dortoir 37 € - Ch. 55 € à 115 €.

Repas : 16 € ou 14 € - Cartes snack et pizzas

Ouvert toute l'année. Animaux acceptés : 5 €.

Wifi, bar, tabac, jeux, PMU, restaurant.

Gîte d'étape « La Croix du Plô »

M. Mme Maurice PIC - Le Rouget

Tél. 04 66 31 53 51 - 06 33 55 61 03

Email : lacroixduplo@orange.fr

Capacité : 11 places (3 ch.)

D. pens. : 35 €/pers.

Ouvert toute l'année. Sur le GR® 65. Possibilité de cuisiner. Lave-linge 4 €. Sèche-linge 3 €.

Gîte d'étape « Le Penote »

Jean Claude CHAPEL - 18, route de Saugues

Tél. 04 66 31 54 13 - 06 88 24 51 32

Email : cocojeanine@orange.fr

Capacité : 4 places (1 ch 2 lits superposés et 2 lits simples)

Nuit : 19 € - P. déj. compris

Repas : restaurant à 50 m. Possibilité de cuisiner sur place.

Ouvert toute l'année - sur réservation du 01/11 au 31/03.

Gîte d'étape « Antre Nous »

Eric RONDOLAT - 19, rue de la Comète

Tél. 06 61 23 85 11

Email : eric.rondolat@sfr.fr

Capacité : 14 places (1 ch./4 pers - 2 ch./3 pers.

1 ch./2 pers. + 1 ch./couple)

Nuit : 25 €/pers. en ch. partagée (draps et

serviettes fournis) - P. déj. : 5 €

D. pens. : 40 €/pers.

Animaux acceptés. Terrain équidés gratuit.

Ouvert toute l'année. Sur le GR® 65 à l'entrée du

village. Cuisine à disposition, 2 SDB (douche ou

baignoire), lave-linge + sèche-linge. Possibilité

d'acheminement des pèlerins en difficulté

depuis le Sauvage.



Gîte d'étape « Le Lit Magnole »

Cyril MOUCHET 27, Grand Rue
Tél. 07 67 51 38 51 - Email : lelitmagnole@orange.fr

Site : www.lelitmagnole.com

Capacité : 15 places (8 ch.)

Nuit : 21€ - P. déj. : 7€ - D. pens. : 43€

Repas : 15€

Accueil à partir de 16h, situé en face de la boulangerie et à côté de la pharmacie.

Gîte d'étape « Les Souliers de Saint-Jacques »

Virginie SOULIER - 1, rue de la Comète

Tél. 06 45 41 28 17

Email : lessouliersdestjacques@orange.fr

Site : https://les-souliers-de-st-jacques.business.site

Capacité : 8 places (3 ch. SDE ET WC privatifs)

D. pen. : 50€/pers. (draps et linge de toilette fournis) - Panier-repas : 7€

Accueil à partir de 15h30. Fermé le dimanche soir. Lave-linge 3€. Sèche-linge 3€. Sauna 15€. Local sécurisé vélo. Acheminement pèlerins depuis le Sauvage 5€. Ouvert du 01/04 au 31/10. Sur le GR® 65.

Gîte « La Butte aux Oiseaux »

Eric KUENTZNER - 68, Grand Rue

et 1, rue de la butte aux oiseaux

Tél. 07 71 05 94 08 - 09 54 39 46 53

Email : kuentznereric@orange.fr

Capacité : 15 places (8 chambres)

Nuit : 25€/pers. - P. déj. : 8€. - Repas : 14,50€

D. pens. : 39,50€/pers.

Salon, télé, Wifi gratuit. Lave-linge 2€, sèche-linge 2€.

Possibilité de cuisiner. Chiens non acceptés.

Gîte Bar Snack « Gîte de l'Europe »

Sophie FELGEYROLLES - 30, Grand Rue

Tél. 04 66 31 15 82

Email : lebardedeurope@orange.fr

Capacité : 12 places - Nuit : 17 à 20€/pers.

Cuisine à disposition.

Ouvert du 01/04 au 30/09.

« Le Refuge du Pèlerin »

Fabienne PONCE - 37, Grand Rue

Tél. 06 07 47 12 61

Email : ileane@orange.fr

Site : www.lerefugedupelerin.com

Capacité : 12 places (3 ch. de 4)

Nuit : 20€ - P. déj. : 8€ - D. pens. : 40€ - Repas : 16€

Camping : 5€

Wifi. Lave-linge 4€. Place vélo sous abri. Aire de pique-nique.

Sur le GR® 65. Ouvert du 01/04 au 15/10.

« Les Amis dans le Chemin »

Bernadette REBRASSE - 34, Grand Rue

Tél. 06 21 64 39 51

Email : b-rebrasse@outlook.fr.

Libre participation aux frais.

La Tortue et le Lièvre

Louis et Marie TICHIT

Quartier l'Espéroundou

Tél. 06 81 56 80 28

Email : louisnichit48@gmail.com

Libre participation aux frais.

Gîte d'étape « Le Chemin des Sens »

Stan MAGNE - 13, Grand Rue

Tél. 06 83 08 25 72

Email : contact@lechemindessens.com

Site : www.lechemindessens.com

Capacité : 6 personnes (1 dortoir de 4 + 1 ch lit

double ; sanitaires communs 1 WC et 2 douches)

D. pens. : 55€/pers. en dortoir ; 88€/2 pers. en ch.

Panier pique-nique : 7€

Draps et serviettes fournis. Salon avec bibliothèque et terrasse. Wifi gratuit. Anglais, Espagnol. Boutique de produits locaux et restaurant sur place. Ouvert du 15/04 au 15/10.

Camping « Le Galier » ***

Laurent JOUGOUNOUX - Rte de St-Chély

Tél. 04 66 31 58 80

Email : accueil@campinglegalier.fr

Site : www.campinglegalier.fr

Capacité : 77 emplacements, hébergement

insolite cabanes en bois POD (50 à 60€/2 pers, draps fournis)

Nuit / 1 pers. Basse saison : 11,50€.

Moyenne saison : 13€. Haute saison : 15€

Pers. suppl. 5€ à 6,50€ suivant saison. Repas : Snack.

Animaux compagnie : 2,50€. Monture (âne, cheval) :

5€. Bar. Wifi gratuit. Anglais. Piscine et pataugeoire.

Ouvert du 01/04 au 15/09. 400 m du GR® 65.

SERVICES

Restaurants

- Le Centre - Tél. 04 66 31 50 04

- Auberge St Jacques - Tél. 04 66 31 51 76

- Le Gévaudan - Tél. 04 66 45 10 42

Épicerie

- Spar « le temps des Services »

Route de St Chély - Mathieu et Marjorie 7j/7

Tél. 04 66 31 51 52

- Épicerie « Le Chemin des Sens »

Stan MAGNE - 13, Grand Rue

Tél. 06 83 08 25 72

Boulangeries Grand Rue

- La Mie De Pain (N°42) - Tél. 04 66 31 58 61

- Chez Fanou (N°20) - Tél. 04 66 41 92 64

Boucherie

- GOEURY LEBRE - Tél. 04 66 31 51 23

Banque - Crédit Agricole GAB - 24, Grand Rue

Tél. 04 99 53 50 91

La Poste - Grand Rue - Tél. 04 66 31 50 07

Docteur - Dr Carine HOENNER

Maison de Santé, rue Pigeonnier
Tél. 04 66 31 56 90

Pharmacie - PIGNIDE-BUFFIERE - 29, Grand Rue
Tél. 04 66 31 50 19

Infirmières

- Odile FORESTIER - Rue Pigeonnier
Tél. 04 66 31 57 21
- Véronique PIC - Maison de Santé
Tél. 04 66 31 56 88
- Marion MALIGE - Maison de Santé
Tél. 06 84 56 11 20

Kinésithérapeutes - Julien GRANIER, Clément MEUNIER, Victor RODARIE, Rolland SIMON
Maison de Santé Chemin du Pigeonnier

Tél. 04 66 65 29 42

Dentistes - Bastien CROUZET, Thomas CROZAT
Rue Pigeonnier - Tél. 04 66 31 51 86

Taxis

- Taxi Flo - Lotissement communal
Tél. 06 70 45 02 50
- Centre Ambulancier Lozérien
13, av. du Malzieu - Tél. 04 66 49 04 00
- Tony MARTIN - rue Chardonnerets
Tél. 04 66 31 56 44

Presse - Librairie La Margeride - 32, Grand Rue
Tél. 04 66 31 58 31

Culte catholique

Temps de prière le vendredi à 18h en saison.

Fontans

235 habitants
1040 m d'altitude
4 km du GR

Mairie

Le Bourg - 48700 Fontans
Tél./Fax : 04 66 48 31 00
Email : communedefontans@orange.fr
Ouvert mardi : 9h - 12h et 14h - 17h
et vendredi : 9h - 12h

LA COMMUNE

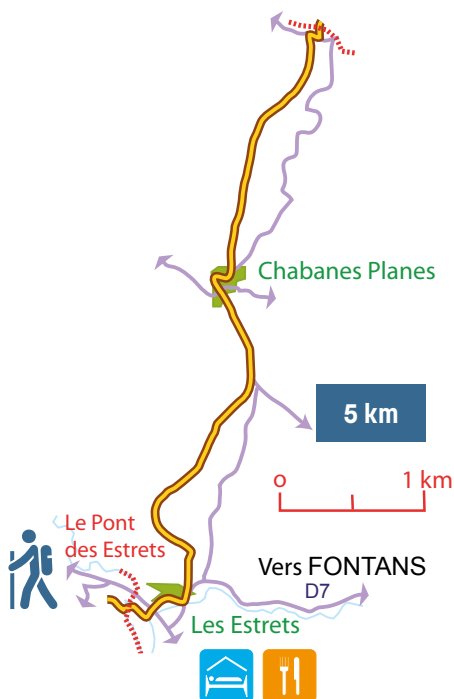
À **Chabanes Planes**, un bâtiment-lavoir fontaine de 1794, abrite une petite vierge dans une niche ; résultat d'un vœu d'un pèlerin.

Aux **Estrets**, ancienne commanderie des Hospitaliers de Saint-Jean-de-Jérusalem, un gué commandait le passage sur la Truyère. Une chapelle fût construite : l'église actuelle.

HÉBERGEMENT

Chambres d'hôtes et gîte d'étape **« Le Gévaudan »**

Pascal ROUSSET - Les Estrets
Tél. 04 66 45 61 90 - 06 88 90 97 89
Email : pas.rousset@orange.fr
Capacité : 26 places (3 ch. d'hôtes +1 gîte 3 ch. et 1 dortoir)
D. pens. : 42 €/pers. en gîte 55 €/pers. en ch. d'hôte.
Ouvert du 01/04 au 30/09. Sur le GR@ 65. Wifi gratuit.
Accueil équidés.



Rimeize



606 habitants - 937 m d'altitude
3,8 km du GR

Au premier d'or au château donjonné de gueules, le donjon accosté de deux haches d'armes adossées d'azur, au second d'argent à l'aigle de sable ; à la bande onnée de sinople brochant sur la partition ; au pont en dos d'âne de trois arches de gueules maçonné de sable brochant en abîme sur le tout, l'arche centrale de la largeur de la bande.

Mairie

Le Bourg - 48200 Rimeize

Tél. 04 66 31 08 20

Email : mairie.rimeize@wanadoo.fr

Site : www.rimeize48.fr

Ouvert lundi, mardi, jeudi, vendredi : 8h30 - 12h et 13h30 - 17h et samedi 9h - 12h.

Le village est traversé par trois rivières : la Rimeize, la Truyère et le Chapouillet. La commune comporte également une curiosité géologique, le chaos du Rouchat, amoncellement d'énormes blocs de granite.

PERSONNAGES

La famille PEZON

Le 24 avril 2005 a été inaugurée à Rimeize une pierre sculptée représentant la silhouette du lion « Brutus » en l'honneur de la célèbre fratrie des dompteurs Pezon. La famille Pezon est une très ancienne famille de Lozère dont les origines se trouveraient à Fontans. Jean-Baptiste (1800-1849) le père était colporteur. Avec sa femme Catherine Cornut, ils eurent cinq garçons : Pierre, Baptiste (ou Jean-Baptiste), Jean, Justin et Théodore. Placés très tôt comme bergers, pendant des années ils vont devoir aider leur mère devenue veuve. De leur enfance sur les routes, ils ont gardé cette âme de forains, et créèrent une ménagerie pour proposer des spectacles de dressage. C'est Baptiste qui commence en devenant meneur de loups, tandis que Jean devient montreur d'ours. C'est ainsi que commença l'histoire de la ménagerie PEZON. Baptiste eut un coup de foudre pour un lion à crinière noire : « Brutus ».

Le dompteur entretient avec l'animal une complicité qui lui permet de le chevaucher.

Après sa mort, il est enterré au cimetière du Père-Lachaise dans un caveau surmonté d'une statue de bronze le représentant chevauchant son lion Brutus. Ses tigres, panthères, lion et ours devaient continuer à fasciner nos concitoyens puisque son neveu Edmond reprit le flambeau de

la dynastie des Pezon. Le cirque et la ménagerie disparaîtront en 1941.

HÉBERGEMENT

Auberge Les Granges de Bigose

Thierry et Valérie MONNIEZ - Bigose

Tél. 04 66 47 12 65

Email : contact@grangesbigose.com

Site : www.grangesbigose.com

Capacité : 9 ch. d'hôtel de 2 à 4 places + 2 dortoirs de 4 à 5 places.

D. pens. : à partir de 75 €/pers. en ch.double.

45 €/pers. en dortoir, 6,50 € location draps.

Panier pique-nique 10 €.

Ouvert toute l'année. Sur le GR® 65. Accueil à partir de 15h30. Wifi Internet. Salon de repos, cheminée, jeux, bac à laver et étendage. Bain nordique et sauna 10 € (du 01/11 au 31/03). Accueil équadés 10 € par animal (foin et eau fournis). Pas de chien. Local vélo sécurisé. Possibilité acheminement pèlerins en difficulté entre Saint-Alban et Aumont : 10 €.





Lojo © Simone Anglade 2010

L'Aubrac

basalte et nature immense



Sur l'Aubrac © S. Dijols-Valenq

Le territoire de l'Aubrac est délimité au nord et à l'ouest par les gorges de la Truyère et le plateau de la Viadène, à l'est, par le plateau de Peyre, au sud par la vallée du Lot. Il s'étend sur plus de 2500 km². Une partie du plateau de l'Aubrac a été classée en zone Natura 2000, identifiée pour la rareté et la fragilité des espèces sauvages (animales ou végétales) et de leurs habitats.

Sur le GR® 65, la section de sentier entre Nasbinals - Aubrac - St-Chély-d'Aubrac est un haut lieu de la Voie du Puy, elle a été inscrite sur la Liste du patrimoine mondial au titre des Chemins de Saint-Jacques-de-Compostelle.

La flore - On dénombre plus de 2000 espèces sur le plateau, ce qui permet de dire que la flore est l'une des plus riches d'Europe. Le calament à grande fleur (ou « thé d'Aubrac ») reconnu pour ses nombreuses vertus digestives, la drosera (plante carnivore), la ligulaire de Sibérie, le lys martagon... en font sa spécificité.

Les racines de gentiane sont utilisées dans l'industrie pharmaceutique et dans la fabrication de célèbres apéritifs. Les narcisses et les jonquilles qui recouvrent les prairies en mai, sont cueillis pour être acheminés vers les parfumeurs de Grasse.

Les burons, ou « mazucs » en occitan, bâtis emblématiques, font partie du paysage de l'Aubrac. Ces maisonnettes en basalte sont d'anciennes habitations des bergers (buronniers) qui gardaient les troupeaux pendant l'été et fabriquaient la fourme d'Aubrac. Ce savoir-faire a été repris vers 1960 pour fabriquer le fromage de Laguiole notamment.

La faune sauvage compte entre autre : des cerfs, chevreuils, renards, sangliers, lièvres, hermines... Beaucoup d'espèces d'oiseaux peuplent le plateau : grand duc, faucon pèlerin...

La vache Aubrac dite « la reine aux yeux noirs », est une race rustique qui s'intègre parfaitement

au climat montagnard de l'Aubrac. Durant l'estive, séjour des bovins dans les pâturages (25 mai - 13 octobre), les vaches envahissent les grands espaces du plateau, et se nourrissent d'un herbage de qualité. Ce mode d'élevage authentique, à caractère extensif, allie tradition et modernité, et garantit une viande d'une qualité savoureuse.

« Haute » âgée de 6 ans, élevée à Curières par la famille Dijols, a été l'égérie du Salon International de l'Agriculture en 2018 à Paris. Elle a une robe froment de teint beige et roux, de belles cornes en lyre, le bout de la queue et les oreilles noires et des yeux subtilement maquillés.

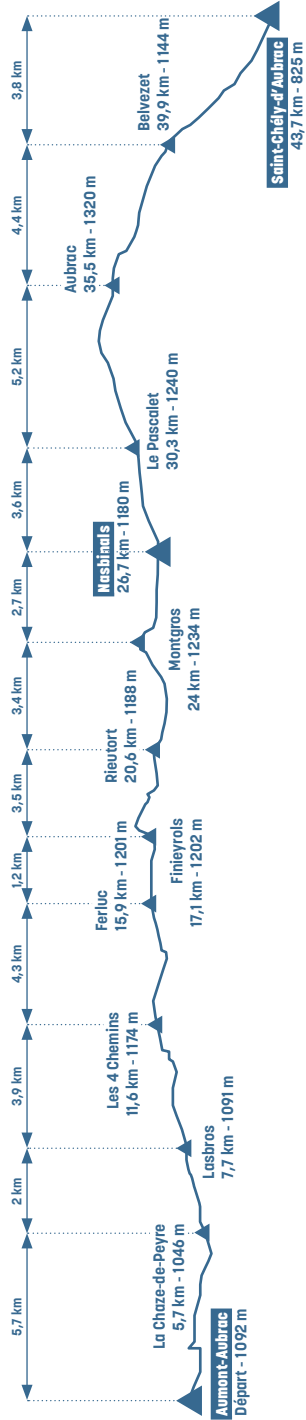
L'aligot - Lors d'une rencontre entre les trois évêques du pays, venu le temps de passer à table, chaque évêque sortit les produits rapportés de son territoire : celui de l'Auvergne apporta du pain, celui du Rouergue apporta du fromage frais, du beurre et du lait, et celui du Gévaudan de l'ail et du sel. Ils donnèrent tout cela au buronnier qui sut leur préparer un plat. Au fil du temps, le pain fut remplacé par des pommes de terre. De là, est né l'Aligot, spécialité culinaire conviviale. Le nom viendrait du latin « aliquid » qui veut dire « quelque chose ».

Les moines de la Dômerie d'Aubrac offraient aux pèlerins « quelque chose à manger ».

Les lacs de l'Aubrac : lac des Salhiens (6 ha), lac Saint-Andéol (11 ha), lac de Born (5 ha), lac de Souveyrols (1,6 ha). Ces 4 joyaux du plateau de l'Aubrac situés à une altitude moyenne de 1250 m, sont des lacs naturels d'origine volcanique assez profonds (jusqu'à 15 m). Ils présentent les mêmes caractéristiques : eaux fortement teintées, berges régulièrement découpées sans arbres mais difficiles à suivre par endroits en raison de la nature spongieuse et mouvante du terrain. Le peuplement piscicole est constitué de truites fario et arc-en-ciel, de brochets, de perches, de chevesnes et de vairons.



La Gentiane



Communes traversées

Peyre-en-Aubrac	Prinsuéjols-Malbouzon	Marchastel	Nasbinais	Saint-Chély-d'Aubrac
27 km 6 h 45 1016 m 1245 m		17 km 4 h 15 825 m 1368 m		

Peyre-en-Aubrac

Aumont Aubrac



2 300 habitants
1040 m d'altitude

De gueules au château d'argent, maçonné de sable, posé sur un roc aussi d'argent mouvant de la pointe et chargé d'un écusson d'azur surchargé d'un aigle d'azur.

Mairie

Aumont-Aubrac

Pl. du Portail 48130 Peyre-en-Aubrac

Tél. 04 66 42 80 02

Email : mairie.aumontaubrac@wanadoo.fr

Ouvert du lundi au vendredi de 9h à 12h

Office de Tourisme Aubrac Lozérien

Rue du prieuré - Maison du Prieuré

Tél. 04 66 42 88 70

Email : aumont@aubrac-lozere.com

Site : www.aubrac-lozere.com

Station Verte de Vacances

Village étape sur l'A75

Siège de l'Association

Sur Les Pas de St Jacques



À noter ! un e-banc a été installé sur la place de la mairie. Il a été conçu dans une approche éco-environnementale grâce à son panneau solaire. Il permet de faire une pause tout en rechargeant son smartphone, sa tablette, etc.



chemin de Saint-Jacques-de-Compostelle, du GR de Pays Tour des Monts d'Aubrac mais également le départ du chemin de Saint-Guilhem-Le-Désert. Les origines d'Aumont-Aubrac sont obscures. D'après les premiers documents connus, le village existait vers l'an mille. L'agglomération se serait formée autour d'un prieuré fortifié fondé par les Barons de Peyre (baronnie la plus importante des huit baronnies du Gévaudan). Au Moyen âge, le village s'étendait de l'église à l'actuelle mairie. Aumont-Aubrac s'est tout d'abord appelé « Altus Mons » qui signifie « montagne élevée ». Altus Mons est élevé par rapport à ce qui pourrait bien être l'ancienne capitale gallo-romaine Gabalum, l'actuelle Javols située à 7km. Par la suite, le village a pris le nom d'Almont jusqu'à la fin du XVIIème siècle puis Aumont et enfin Aumont-Aubrac par décret municipal du 21 novembre 1937, nom pris par la station SNCF car la gare est le dernier point desservant l'Aubrac.

Éléments remarquables : l'Eglise St Etienne, La Maison du Prieuré, le Truc del Fabre et son Christ Roi, la Statue de la Bête du Gévaudan, la Mater Dolorosa, la Pierre Mystérieuse...

Un livret du circuit intramuros pour visiter Aumont-Aubrac et ses curiosités en 3km est disponible à l'Office de Tourisme.

MANIFESTATIONS

Marché : hebdomadaire le vendredi

Fête votive : 2^e dimanche d'août

Grande foire à la brocante : 3^e dimanche d'août

Foire aux champignons : 1^{er} dimanche d'octobre

Marché de Noël : 2^e dimanche de décembre

AUX ENVIRONS

Musée et site archéologiques de Javols, ancienne capitale gallo-romaine.

Roc de Peyre, siège de la puissante baronnie de

LE VILLAGE

Le territoire d'Aumont-Aubrac est situé au nord-ouest de la Lozère, aux confins des pittoresques monts granitiques de la Margeride et des immenses plateaux basaltiques de l'Aubrac. Le village se trouve sur un carrefour de communications humaines : la Voie Agrippa (époque Gallo-Romaine) qui reliait Lyon à Toulouse, la Via Podiensis (Moyen Age) qui menait les pèlerins en provenance du Puy-en-Velay vers St-Jacques-de-Compostelle, la ligne de chemin de fer Paris / Béziers, la route nationale 9 et l'autoroute A75 « La Méridienne ». Aujourd'hui Aumont-Aubrac est connu pour ses chemins de grandes randonnées. En effet, c'est une étape du

Peyre au Moyen Âge. Point du vue panoramique sur la Margeride et sur l'Aubrac.

HÉBERGEMENTS

Hôtel « Chez Camillou »*** *Logis de France*

Cyril ATTRAZIC - 10, rte du Languedoc
Tél. 04 66 42 80 22 - 06 59 21 84 94
Email : chezcamillou@wanadoo.fr
Site : www.camillou.com
Capacité : 80 pers.

Nuit : de 114 € à 310 €/ ch. 1 ou 2 pers.
Tarifs en réservation directe. Ouvert du 01/04 au 01/11. Accès gratuit au hammam, jacuzzi (accès privatif sur réservation uniquement). Piscine chauffée en saison (01/05 au 30/09). Modelages sur place possible avec suppléments.

Hôtel-restaurant « Prunières »

SARL AFY - Pl. du Relais
Tél. 04 66 42 85 52
Email : hotelprunieres@gmail.com
Site : http://hotelprunieres.free.fr
Capacité : 30 ch.
Nuit : 84 € à 94 €/ 1 à 2 pers. 95 €/3 pers.
112 €/4 pers. - P. déj. : 9,90 €
Repas : 17,80 € à 32 €
Hôtel fermé de Toussaint à Pâques. Wifi. Animaux acceptés 7,50 €.

Hôtel-restaurant « Linette »

Cyril ATTRAZIC - 9, route du Languedoc
Tél. 04 66 42 85 88
Email : contact@hotel-restaurant-linette.com
Site : www.hotel-restaurant-linette.com
Capacité : 6 ch.
Nuit : 67 à 82 €/ 1 pers. 82 à 87 €/ 2 pers.
118 €/ 3 pers. 154 €/ 4 pers. - P. déj. : 10 €
D. pens. pèlerin : 85 €
Restaurant ouvert du mardi au samedi, midi et soir, et tous les soirs en saison d'été

Hôtel - Gîte « La Ferme de l'Aubrac »

Jérôme PRUNIERES - Place du foirail
Tél. 04 66 31 38 97
Email : lafermedelaubrac48@gmail.com
Site : www.lafermedelaubrac.fr
Nuit : 14 €/ 1 pers. en gîte ; 72 € ch. 1 ou 2 pers. ;
92 €/ 4 pers. ; 110 €/ 6 pers. - P. déj. : 8 €
D. pens. : 26 € supplémentaire par pers.
Repas à partir 18 €
Ouvert du 15/04 au 15/10. Possibilité enclos âne sur réservation : 20 €/ âne. Animaux non acceptés.

Chambres d'hôtes « La Maison aux Volets Bleus »

Charme - Cécile MALED - 25, av. de Peyre
Tél. 04 66 31 34 11 - 06 74 21 55 95
Email : maledcecile@gmail.com
Site : www.lesvoletsbleus.net

Capacité : 3 ch.

Nuit : 70 €/1 pers. 100 €/2 pers. 40 € lit suppl.
P. déj. : inclus - D. pens. : 80 €/pers. sur la base de 2 - 76 €/pers. sur la base de 3.
Repas : 30 € apéritif et vin de table compris.
Ouvert toute l'année. Sur le GR® 65. Parking. Lave-linge et sèche-linge gratuit. Wifi gratuit.

Chambres d'hôtes « Le 24 »

M. et Mme MATHIEU - 24, route d'Aubrac
Tél. 06 75 91 71 30
Email : francoisechristian.mathieu@gmail.com
Capacité : 6 places (3 ch.)
Nuit : 60 €/1 pers. - 80 €/2 pers. - P. déj. : inclus
Pas de repas. Ouvert 29/04 au 29/09. Sur le GR® 65.

Gîte d'étape et chambre d'hôtes « La Ferme du Barry » *Gîte de France 3 épis.*

Charles et Marie BOUSSUGE - 9, rue du Barry
Tél. 04 66 42 90 25 - 06 71 83 17 46
Email : fermedubarry@yahoo.fr
Site : www.ferme-du-barry.com
Capacité : 36 places (10 ch. de 2 à 5 pers. SDB et WC privatifs) - D. pens. uniquement : en gîte de 42 € à 50 € - en ch. d'hôtes : 60 €
Panier pique-nique : 8 €
Ouvert toute l'année pour le gîte. Wifi, coin lecture séparé avec jardin, lavoir à disposition. Restaurant grill ouvert le midi avec spécialités régionales, tarte et salon de thé.

Gîte d'étape Chambres d'hôtes « Les Sentiers Fleuris » *Gîte de France 3 épis*

Eric et Isabelle - 7, pl. du Portail
Tél. 04 66 42 94 70 - 06 42 64 80 02
Email : sentiersfleuris48@yahoo.fr
Site : www.sentiers-fleuris.com
Capacité : 20 places (9 ch. 2 ou 3 lits)
Nuit : 24 € à 59 € - P. déj. : 7 € - Repas : 18 €
D. pens. : 49 €/pers. ch. partagée - 59 €/pers. en ch. double - 82 €/pers. en ch. single
Wifi gratuit. Accueil à partir de 15h. Ouvert du 15/03 au 15/10. Sur le GR® 65.

Gîte « Route d'Aubrac »

Romain DALLE - 4, route d'Aubrac
Tél. 06 76 68 43 90
Capacité : 15 places
Nuit : 15 €/pers. en dortoir - 36 €/ la chambre pour 2
Accueil à partir de 14h30. Bar l'après-midi jusqu'à 19h. Ouvert toute l'année. Cuisine à disposition. Wifi gratuit. Laverie automatique à partir de 4 €.

Gîte « Chemin Faisant »

Annie LAUTARD - 15, av. de Peyre
Tél. 06 24 83 19 36
Email : annie.lautard@live.fr
Site : www.gites-chemin-faisant.com
Capacité : 14 places (ch. 2 à 3 pers.)
Nuit : 30 €/pers. P. déj. : inclus.

Panier pique-nique : 8 €

*Ouvert toute l'année. Fermeture du 15/12 au 02/01.
Cuisine à disposition. Laverie. Wifi. Bibliothèque. Anglais.
Possibilité de massages et réflexologie plantaire
30€/30min. Parking voiture et vélo sur place.
Accueil équadés.*

Gîte « Au détour du Chemin »

Olivier LEFEVRE - 4 route du Languedoc
Tél. 07 86 93 35 00
Email : audetourduchemin48@gmail.com
Site : audetourduchemin.fr
Capacité : 11 places
Nuit : 25 €/ pers. P. dej. inclus
D. pens. : 40 €/ pers. sur réservation
Ouvert toute l'année.

Gîte d'étape « Chez Pierrot »

16 route d'Aubrac
Tél : 06 88 01 84 58 - 06 79 67 31 57
Email : chezpierrot48130@gmail.com
Site : <https://www.gitecompostelle48chezpierrot.com/>
Capacité : 10 places
Nuit : 25 €/ pers. P. dej. inclus.
Panier pique-nique : 5 €.
Location draps 3 € et serviettes 2 €.

Gîte « Le Buron Saint-Jacques »

Alain et Laurence LORENTE
RD 809, Aumont-Aubrac
Tél. 04 66 31 52 89 - 06 03 63 38 04
Email : leburon.aumont@hotmail.com
Capacité : 10 places
Nuit : 20 €/ pers. - P. déj : 5 € (sur réservation)
D. pens. 40 €/ pers. sur réservation
Panier pique-nique : 8 €
*Ouvert d'avril à octobre. Hors GR®65, situé à 3 km du
chemin. Location draps 3 €. Transport possible des
marcheurs vers Aumont-Aubrac. Équipés pour recevoir
motos, vélos et chevaux (7 € / jour en paddock).
Camping-cars : 5 € emplacement + 3 € électricité.*

Camping municipal

RN 9 - Route du Languedoc
Renseignements et réservations :
- Saison Tél. 06 86 68 84 16
- Hors saison OT Tél. 04 66 42 88 70.
Email : campingaumont@peyreenaubrac.fr
Site : www.aubrac-lozere.com
Nuit : de 6,40 € à 8,10 € / emplacement
Capacité : 100 emplacements
Ouvert de mai à fin septembre. 2 km du GR® 65.

SERVICES

Camping Car

- Camping municipal - Route du Languedoc.
- Aire de Stationnement - Place du Foirail à Aumont-Aubrac.
- Aire de Service - Parking du Supermarché

Casino à 2 km au nord d'Aumont-Aubrac.

- Aire d'accueil Le Buron St Jacques - RD809
3 km d'Aumont - Tél. 04 66 31 52 89.

Restaurants

- Le gastronomique* - Cyril ATTRAZIC
10, rte du Languedoc - Tél. 04 66 42 86 14
- Brasserie Gourmande le Gabale
10, rte du Languedoc - Tél. 04 66 42 86 14
- Prunières - Place du Relais - Tél. 04 66 42 85 52
*Restaurant fermé les soirs et les samedis du
6 novembre au 31 mars.*
- Restaurant Linette - 89, route du Languedoc
Tél. 04 66 42 85 88
- La Merelle - Ferme de l'Aubrac
Place du Foirail - Tél. 04 66 48 89 92.
- Resto Grill Ferme du Barry - 9, rue du Barry
Tél. 06 76 64 17 30. *Fermé du 15 décembre au 1^{er} mars.*
- Restaurant/snack la Pause !
21, av. de Peyre - Tél. 06 77 86 31 09
- Le Re'Peyre - café et snack - Gare d'Aumont-
Aubrac - Tél. 06 32 09 95 52
- Les Délices de Mary - Distributeur 24/24 de
plats cuisinés - Route d'Aubrac, en face de la
Boucherie Boulet.
- Gang of Pizza - Distributeur de pizzas -
parking du supermarché Casino
- Délices de l'Aubrac - RN9 - Rte de Saint-Chély-
d'Apcher - Tél. 04 66 42 86 64
À 2 km au nord d'Aumont-Aubrac

Cafés Bars Tabac

- Hervé BRUGERON - Place du Portail
Tél. 04 66 42 82 65
- Bar de la Mairie - 24, av. Peyre - Tél. 04 66 42 87 82
- Le Re'Peyre - Gare d'Aumont-Aubrac
Tél. 06 32 09 95 52

Épiceries

- Casino - RD809 - Tél. 04 66 42 86 06
- Astro Marché - 1, pl. Relais - Tél. 04 66 42 86 13

Épicerie fine

- L'Étape des sens - 18 bis, av. de Peyre
Tél. 06 84 35 82 37
- L'Étape des sens - Côté Maison - Place du Portail
Tél. 06 82 12 21 80
- Le Re'Peyre - Gare d'Aumont-Aubrac
Tél. 06 32 09 95 52

Fromagerie

Benoît CHAPERT - Rte d'Auvergne - Tél. 04 66 42 80 24

Boulangeries Pâtisseries

- Guy JOUVE - 2, rue Tisserands - Tél. 04 66 42 81 77
- Laetitia et Stéphane SOLIGNAC - Rte Aubrac
Tél. 04 66 42 82 74

Boucheries Charcuteries

- Jean-Marc GRAVIL - Av. Gare - Tél. 04 66 42 80 27
- BOULET et Fils - 5, rte Aubrac - Tél. 04 66 42 80 32

Boutiques - Souvenirs

- Au petit Cadeau - Mme LE LOGE - Av. Peyre
Tél. 04 66 42 80 44
- Tradition du Laguiole - Stéphane BENOIT
3, av. Peyre - Tél. 04 66 42 80 87
- Aubrac Rando - Damien ROCHEFORT
3, avenue du Gévaudan - Tél. 04 66 31 33 12

Fleuriste

Aux Monts en Fleurs - 19, avenue de Peyre
Tél. 04 66 32 38 83

Laveries automatiques

- Route d'Aubrac (au gîte d'étape Route d'Aubrac)
- Supermarché Casino (sur le parking)

Location de vélo, VTT et VTT électriques

- Gévaudan Vélo - 2, rte d'Aubrac
Tél. 06 75 71 72 77

Banque

Crédit Agricole Languedoc GAB - 23, av. Peyre
Tél. 04 99 53 50 71

La Poste

Guichet automatique GAB - Pl. Foirail
Tél. 04 66 42 62 40

Docteurs

- Claude FLEURY - 16, av. Peyre - Tél. 04 66 42 91 91
- Nicolae MAL - Av. du Gévaudan - Tél. 04 66 31 75 64

Pharmacie

Pl. de la Croix - Tél. 04 66 42 80 11

Infirmiers

- Beia-Moulin (SCP) Maison Terre Aubrac
Route Languedoc - Tél. 04 66 42 82 52
- Céline PERGAUD - 6, av. de Peyre - Tél. 06 18 02 14 26

Ostéopathe

M. MACHARD - Rte d'Aubrac - Tél. 04 66 45 50 23

Kinésithérapeutes

- Michel TARDIEU - 17, av. du Gévaudan
Tél. 04 66 42 87 97
- Annie LAUTARD - 4, av. du Gévaudan
Tél. 04 66 42 81 10 ou 06 24 83 19 36
- M. CORNETTE - Tél. 09 80 73 43 57

Orthophonie

Christine PRUNIERES - Rte d'Aubrac
Tél. 04 66 42 88 88

Esthéticienne

Brin de Détente - Rue de l'Église - Tél. 09 87 87 40 61

Coiffeurs

- Vanity'R Jocelyne - Place de la Croix
Tél. 06 48 42 07 81
- Salon Imaginatif - 15, av. de Peyre - Tél. 04 66 42 96 59

Taxi

Gervais L&D (SARL) - 7, av. Peyre
Tél. 04 66 42 80 17 - 06 83 86 44 05

S.N.C.F

Arrêts Trains et Bus ligne Béziers - Clermont-Ferrand
(attention pas de guichet et bornes automatiques).

Culte catholique

Filles de la Résurrection - Tél. 04 66 48 44 13



La Chaze-de-Peyre

1046 m d'altitude

Mairie

La Chaze-de-Peyre - 48130 Peyre-en-Aubrac
Tél. / fax : 04 66 42 88 80
Email : mairie.chaze.peyre.48@orange.fr
Site : www.lachazedepeyre.fr
Ouvert les lundis et jeudis de 15h45 à 17h15

LE VILLAGE

Chaze représente le mot occitan « chasa », variante nord occitane de « casa », « maison ». Au temps des dolmens, le mot « casa » était un mot qu'employaient nos ancêtres pour indiquer une habitation. Après plusieurs changements (mansione, hospitales,

oustal) au temps des Romains, le mot préhistorique « casa » retrouve une deuxième vie. On associe le mot de « Peyre » qui chante comme un refrain dans les noms de nos villages et prouve que tout ici se souvient de la puissante baronnie médiévale dont le centre était implanté sur le roc basaltique de Saint Sauveur de Peyre à une dizaine de km au Sud.

La Chaze de Peyre bénéficie d'un climat rude mais vivifiant et reposant. À 3 km d'Aumont Aubrac, ce paisible village présente au promeneur son imposant clocher de granit, solidement adossé à l'église et son chœur qui date du XII^e s. Entre la Chaze de Peyre et Lasbros, à quelques pas du village de la Pignède, on trouve les traces de la voie Agrippa et, non loin de là, une petite chapelle solitaire fondée en

1525 par **le prêtre P. Bastide**, dédiée jadis à la Sainte Croix et où, depuis 1868, on vénère la Vierge de la Salette. La Chaze de Peyre offre sa nature sauvage avec ses forêts de pins, ses pâturages verdoyants, ses rivières et ruisseaux mais aussi ses sentiers balisés qui nous invitent à son approche et en font une étape de choix.

AUX ENVIRONS

Sainte-Colombe-de-Peyre

Cette commune de 200 habitants, parcourue de sentiers balisés, mène dans ses sillons les randonneurs en quête de quiétude, d'air pur et de nature riche de couleurs et de secrets.

Église : statue de Saint-Privat du XVII^e s. en bois sculpté et peint, cloche en bronze de 1653 et porte extérieure en bois sculpté ; **Rocher du Cher** : siège du Château d'un Vassal des Barons de Peyre. Une chapelle en contrebas du roc constitue le dernier vestige de ce château.

Lac du Moulinet : baignade et pêche ; le long de la route St Sauveur de Peyre à Malbouzon, non loin du Ventouzet curieuse **Pierre branlante**, énorme rocher que chacun peut faire bouger d'un seul bras !

HÉBERGEMENTS

Gîte « Aux chants des Oiseaux »

Colette GRAS - La Chaze de Peyre
Tél. 06 32 84 43 62

Email : colettegr@yahoo.fr

Capacité : 5 places (2 ch de 2 à 3)

Nuit : 22 €/pers. - P. déj : 5 € - Repas : 13 €

D. pen. : 40 €/pers.

Animaux non acceptés.

Ouvert de mars à fin octobre. Sur GR® 65.

Gîte « Chez Marie en Aubrac »

Myriam ZITOUN - Lasbros

Tél. 04 66 47 08 94 - 06 60 67 74 27

Site : www.aubrac-gite-gr65.com

Capacité : 12 places (ch. de 2 à 4 pers.)

D. pens. : 42 €/pers. (ch. de 6) ; 48 € à 58 €/pers. en ch. privative 2 pers.

Ouvert de mars à octobre. Accueil à partir de 15h et jusqu'à 18h. Lave-linge 3 €. Sèche-linge 5 €. Sur le GR® 65 à 2 km de la Chaze de Peyre.

Gîte « Aux Quatre Vents »

Jean Marc et Marie GRANIER - Les Quatre Chemins
Tél. 06 64 19 34 03 - 06 52 77 51 80

Email : granier-jean.marc@orange.fr

Capacité : 13 places (3 ch. de 3 - 2 ch. couple)

D. pens. uniquement à 38 € tout compris.

Ouvert du 01/04 au 30/09 - fermeture du 01/07 au 08/07. Accueil à partir de 13h30. Lave-linge gratuit.

Parking gratuit uniquement pour les pèlerins qui sont au gîte.

Gîte et café « Les 4 chemins en Aubrac »

Christophe VINSON - Les Quatre Chemins

Tél. 09 75 47 16 34 - 06 70 11 55 39

Email : les4chemins1@orange.fr

Site : www.les4cheminsaubrac.fr

Capacité : 15 places (5 ch. de 2, 3 et 4 lits)

D. pens. de 40 € à 48 € / 1 pers.

Panier pique-nique : 8 €

Ouvert du 01/04 au 30/10. Wifi. Anglais, allemand, espagnol.

SERVICES

Restaurant Bar Snack Le Graniti'k

Lasbros - Tél. 04 66 32 20 53

Ouvert du mercredi au dimanche

Toilettes publiques ouvert d'avril à fin octobre.

Prinsuéjols-Malbouzon

255 habitants

Malbouzon

1176 m d'altitude - à 1,9 km du GR® 65

Mairie

Village de Malbouzon

48100 Prinsuéjols-Malbouzon

Tél. 04 66 32 53 20

Email : mairie.prinsuejolsmalbouzon@orange.fr

Ouvert lundi et jeudi : 9h-12h30 et 13h30-17h

C'est en arrivant à **Malbouzon** que l'on découvre vraiment le plateau de l'Aubrac. Ses paysages

dénudés, ses prairies inondées par la Rimeize, donnent naissance à une flore spécifique et rare, notamment la fritillaire pintade. La vallée de la Rimeize est également un lieu de refuge et de nidification pour de nombreux oiseaux migrateurs attirés par ces écosystèmes préservés (moules perlières, écrevisses à pattes blanches...).

À la sortie de Malbouzon en direction de Rieutort d'Aubrac, une croix délimite le carrefour, celle-

ci a été implantée sur une borne romaine renversée : c'est l'antique témoignage du passage de la voie romaine reliant Lyon à Toulouse « la Via d'Agrippa ». L'Aubrac prend alors toute sa dimension avec ses paysages pittoresques parsemés de blocs erratiques de granit, dus à l'érosion glaciaire.

LE VILLAGE

Ancien prieuré dépendant de l'abbaye Sainte-Foy de Conques en Rouergue. En 1392, la seigneurie de Malbouzon relevait des barons de Peyre.

Église romane du XII^e s. bâtie sur l'emplacement de l'ancien prieuré : nef à 3 travées voûtée en berceau, arc triomphal sur colonnes engagées, abside à 2 étages semi-circulaire, chevet à 7 pans, portail plein cintre percé dans un contrefort, clocher peigne à 3 baies.

Après un passé qui a connu ses « tondeurs de brebis », ses « tueurs de porcs », ses « scieurs de long », ses fabricants de chars, ses forgerons, etc., autant de métiers aujourd'hui disparus, Malbouzon a conservé un certain nombre de commerçants et artisans qui en font un village actif. Malbouzon est la vitrine de l'activité locale au cours de sa fameuse foire qui est la première de la saison sur l'Aubrac et a lieu, en général, le 1^{er} dimanche de juin de chaque année.

HÉBERGEMENTS

Café - Restaurant - Gîte Chez Annie

Annie FONTAINE à Malbouzon
Tél. 04 66 32 55 40 - 06 49 58 91 53
Email : a.fontaine53@laposte.net
Site : www.chez-annie-malbouzon.fr
Capacité : 12 personnes (ch. de 2 à 4 pers.)
Nuit : 25 €/ pers. P. déj. : 8,50 € - Repas : 20,50 €

Prinsuéjols

1199 m d'altitude - à 3,5 km du GR® 65

Le chemin passe au centre de la commune nouvelle Prinsuéjols-Malbouzon. C'est la partie boisée de l'Aubrac qui fait la transition avec la Margeride, les forêts de hêtres et de pins sylvestres forment encore les paysages. Le cours d'eau de la Crueize, affluent de la Colagne, irrigue cette commune avant de se jeter au lac du Moulinet. Jadis les eaux de la Crueize actionnaient de nombreux moulins, on peut encore voir certains vestiges, notamment :

Panier pique-nique : 11 €
Serviette toilette : 2 € - Lave-linge : 5 €
Ouvert toute l'année. À 1,2 km du GR® 65.

Centre d'accueil de Malbouzon

Michel GRAL à Malbouzon
Tél. 06 78 62 50 81 - 06 71 23 93 12
Email : gral.michel@gmail.com
Capacité : 15 places (ch. de 2, 3, et 5 lits)
Nuit : 17 €/pers - D. pens. : 40 €/ pers.
Ouvert du 01/05 au 31/10. Petite pièce équipée d'un micro-ondes. Moyens de paiement : chèque bancaire ou espèces.

SERVICES

Café BROS - Chez Annie, restaurant

Tél. 04 66 32 55 40

Café, snack, bar, point Poste

GRAL - Village - Tél. 04 66 32 56 42

Boulangerie - Pâtisserie - Épicerie

Les 3 Saveurs - Route de Prinsuéjols
Tél. 04 66 31 43 20



le moulin de Fréjoutes, Pierrou et Gibert. Au sud-ouest de Prinsuéjols, on remarquera les prémices paysagers de l'Aubrac avec les moraines de granit, le Roc de la Guse ainsi que « le truc du Coucut » dont les orgues basaltiques sont de la même configuration géologique que ceux de Marchastel ou encore du pont des Nègres que l'on retrouve au cœur du plateau. Le chemin traverse deux des hameaux : Ferluc et Finieyrols.

LES VILLAGES

Durant la Révolution c'est à **Finieyrols**, où il était caché, que le Prieur de Malbouzon, Antoine Charrier fut arrêté le 10 octobre 1793 et guillotiné le 18, il était le demi-frère de Marc-Antoine Charrier (voir Nasbinals).

Finieyrols est aussi le village natal de **Louis Dalle** (1922-1982), qui devint évêque au Pérou. Une stèle lui est consacrée à l'entrée du village.

À 3 km au Sud du hameau de Finieyrols se trouve le village de **Prinsuéjols**.

Contrairement à la plupart des paroisses, les moines d'Aubrac construisirent l'église sur un site isolé et encore en 1824, plan cadastral et matrice indiquent seulement une église, la Cure, une minuscule mairie et le cimetière. La nef est voûtée en berceau brisé. Elle a 2 chapelles aux croisillons. L'abside est à 4 pans extérieurs. Le clocher, qui était probablement à la croisée du transept, fut démoli par les patriotes durant la Révolution. Il fut donc reconstruit sur le modèle « à peigne ».

VIE D'UNE CLOCHE

En 1625, les habitants de la paroisse ont commandé une cloche pour leur église. En 1793, elle est réquisitionnée pour être transformée en canons qui sauveront la République. Les Prinsuéjolois la cachent, mais les patriotes finissent par la descendre à Marvejols. Elle arrive trop tard et le maire de Marvejols l'installe sur un de ses bâtiments publics. Apprenant cela les habitants de la paroisse de Prinsuéjols signent une pétition envoyée au « *directoire de Marvejols* » pour qu'elle leur soit rendue. Le *directoire* accepte leur requête mais le maire de Marvejols refuse de la restituer. Prinsuéjols réitère sa demande en 1989 et le Conseil Municipal de Marvejols vote la restitution de la cloche à Prinsuéjols à condition que cette commune prenne à sa charge tous les frais de déplacement et de transport. Depuis 1993, la cloche de Prinsuéjols a retrouvé son clocher. Comme toute cloche antérieure à la Révolution,

elle est classée Monument historique. En 2010, la quatrième cloche Marie-Myriam a été installée dans le remarquable clocher-mur remis en état.

AUX ENVIRONS

6 km au Sud : **Le château de la Baume** parfois appelé le « Versailles du Gévaudan » fut construit aux XVII^e s. et XVIII^e s. par les descendants des Seigneurs de Peyre. La riche décoration antérieure fait un contraste intéressant avec l'austérité des façades. Il est la propriété de la famille de Las Cases, descendant d'Emmanuel de Las Cases qui accompagna Napoléon à Sainte-Hélène et est l'auteur du « Mémorial de Sainte-Hélène ».

Visites guidées en été et sur réservation hors saison. Tél. 04 66 32 51 59.

HÉBERGEMENTS

Gîte d'étape « Le Temps d'une Pause » - Domaine du Barena

Gîte de France 4 épis

Sonia et Didier POULALION - Ferluc

Tél. 06 71 77 67 56

Email : domainedubarena.aubrac@gmail.com

Site : www.domainedubarena.com

Capacité : 20 places (6 ch. de 2 et 4 ch. de 4 dont 1 PMR).

D. pens. uniquement : 67 €/ pers. linge de lit et de toilette fourni. Possibilité de chambre single avec un supplément au ch. familiale de 4.

Panier pique-nique sur réservation : 9 €

Pas de gestion libre. Espace détente jacuzzi / sauna sur réservation (à partir de 15 €/1h).

Wifi gratuit, TV, coin lecture, terrasse, parking privé, local ouvert à vélo, animaux non autorisés.

Accueil à partir de 15h ; repas servi à 19h00 ; P. déj. entre 7h et 8h. Sur le GR® 65. Ouverture du 26/04 au 30/06 et du 02/09 au 29/09. Pas d'accueil en juillet/août. Le gîte est mis en location en gestion libre pour des groupes, avec un minimum de 3 nuits.

Gîte d'étape du Relais de Prinsuéjols Café Restaurant

Vania JESUS-PESTANA - Prinsuéjols

Tél. 06 73 63 13 77

Email : sebastien.perret85@orange.fr

Capacité : 30 places (en dort. de 2 à 9 pers.)

D. pens. uniquement : 50 €/ pers.

Panier pique-nique : 10 €

Draps fournis, location serviette 3€/pers. Pas de possibilité de cuisiner. Ouvert toute l'année.

À 2,3 km du GR® 65.

Marchastel

49 habitants - 1212 m d'altitude
À 2 km du GR® 65.

Mairie

48260 Marchastel
Tél. /fax : 04 66 32 53 61
Email : mairie.marchastel@wanadoo.fr
Site : www.marchastel.com
Ouvert le mardi de 14h à 17h.

LA COMMUNE

63 habitants sur deux hameaux : Marchastel et Rieutort d'Aubrac. Sur la commune de Marchastel, le **cours d'eau du Bès** qui irrigue tout l'Aubrac avant de se jeter dans la Truyère, est omniprésent.

En aval de Rieutort, qui signifie en occitan « rivière tortueuse », le magnifique pont romain de Marchastel enjambe Le Bès.

Marchastel est adossé à un piton rocheux basaltique, au sommet duquel, on devine encore un ancien château. Le village surplombe la vallée du Bès et offre un splendide panorama sur l'Aubrac et ses vastes prairies à la flore remarquable.

L'architecture des deux hameaux, témoigne d'une activité essentiellement agricole, la restauration des « ferradou », des fontaines et des fours à pain, illustre cet attachement aux traditions et valorise ce patrimoine.

Nasbinals



570 habitants
1180 m d'altitude

D'argent à l'aigle de sable au chef de gueules chargé d'une croix de Malte d'argent, accosté de deux coquilles d'or.

Mairie

Le Bourg - 48260 Nasbinals
Tél. 04 66 32 50 17 - Fax : 04 66 32 50 01
Email : commune@nasbinals.fr
Site : www.nasbinals.fr
Ouvert du lundi au vendredi : 8h30-12h et 14h-17h30.

HÉBERGEMENTS

Chambres d'hôtes « Le Château de Marchastel »

Odiile MALHERBE - Marchastel
Tél. 04 66 32 59 50 - 06 74 46 08 18
Email : malherbe@aubrac2000.com
Site : www.aubrac2000.com
Capacité : 2 ch.

Nuit : 74 € à 84 €/ 1 pers. - 80 € à 90 €/ 2 pers.
115 €/ 3pers. - P. déj. : inclus
*Ouvert toute l'année. Sur réservation uniquement.
À 2 km du GR® 65.*

Gîte du Buron de Cap Combattut

Route des Lacs
Tél. 06 74 81 89 19
Email : maite@buron-aubrac.fr
Site : www.buron-aubrac.fr
Capacité : 5 places
Nuit : 85 € à 110 €
P. déj. : inclus. Repas : 15 € le soir
À 5 km du GR® 65. Animaux acceptés.

SERVICES

Auberge de la Tourre

Marchastel - Tél. 04 66 45 68 73

Restaurants

Buron du Lac de Born
(à environ 8 km du GR® 65)
Tél. 04 66 32 52 20



Office de Tourisme

Maison Charrier
Tél. 04 66 32 55 73
Email : nasbinals@aubrac-lozere.com
Site : www.aubrac-lozere.com
Ouvert du lundi au samedi : de 9h30 à 12h30 et de 13h30 à 17h. Juillet et août en continu de 9h à 18h.
Ouverture le dimanche de fin mai à début septembre.

Accueillis & Accueillants



Portraits à découvrir à la sortie de Nasbinals sous l'abri.

CÉLÉBRITÉS

Pierre Brioude dit « Pierrounet » (1832-1907). Remarquez à l'entrée du village en venant d'Aumont le buste de Pierrounet. Cantonnier de métier, ce célèbre chiropracteur autodidacte fit des merveilles à son époque en réduisant, entorses, fractures et lumbagos, on venait du monde entier pour se faire soigner. Il s'est éteint à l'âge de 74 ans en exerçant ses talents de rebouteux jusqu'à son dernier souffle.

Marc-Antoine Charrier. Natif de Nasbinals, il fut Notaire et élu député du Tiers état pour le Gévaudan, il prit la tête de l'insurrection contre le pouvoir révolutionnaire de 1791 à 1793. Il devint un héros dans cette région fortement marquée par la religion. Mais dénoncé, il fut arrêté et guillotiné à Rodez le 17 juillet 1793. Les locaux de l'office du tourisme sont installés dans son ancienne demeure.

Pierre Roux, accordéoniste et compositeur, maire de la commune de 1977 à 1989. Un monument avec plaque commémorative lui est dédié à l'entrée du village.

LA COMMUNE

Capitale de l'Aubrac lozérien, **Nasbinals** garde une grande authenticité tout en se développant grâce au tourisme, au commerce et à l'agriculture. La très belle église romane fut construite dès le XI^e s. par les moines de Saint-Victor de Marseille comme centre d'un prieuré dépendant d'Aubrac et accueillant les pèlerins avant une étape particulièrement difficile par mauvais temps. Elle fut remaniée et agrandie au XIV^e s.

En quittant le village, le tronçon Nasbinals - Aubrac - Saint Chély Aubrac, est inscrit sur la Liste du patrimoine mondial au titre des chemins de Saint-Jacques de Compostelle.

En outre, aux abords de « Ginestouse » il traverse des estives à perte de vue, et deux magnifiques burons traditionnels ornent ces somptueux paysages, juste avant de passer la frontière de l'Aveyron, marquée par la Croix des 3 évêques se situant aux confins des trois départements (Cantal, Aveyron, Lozère).

Juste avant la ferme du Pascalet vous allez pénétrer dans une propriété privée. Nous vous invitons à respecter l'espace naturel traversé :

- refermez les barrières après votre passage,
- évitez d'effrayer les troupeaux,
- ne jetez rien dans la nature (détritus...),
- respectez la flore sauvage (endémique sur le plateau de l'Aubrac).

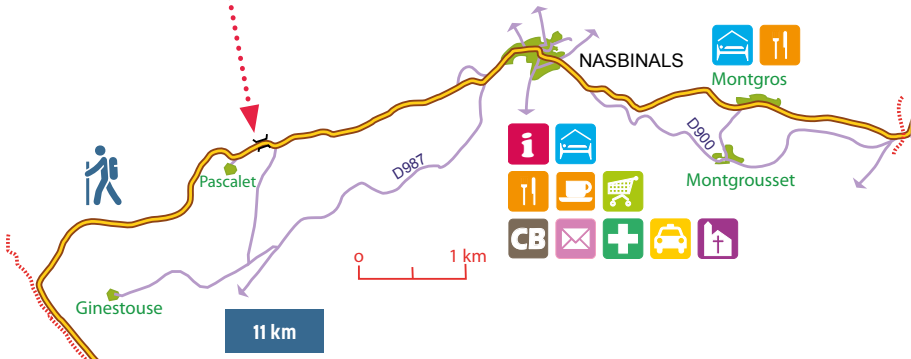
Par arrêté municipal de la commune de Nasbinals, le GR® 65 empruntant les propriétés privées entre le Pascalet et la limite communale à l'ouest de Ginestouse est interdit aux randonneurs accompagnés d'animaux, aux cyclistes et aux motorisés.


LES FOIRES

Jadis d'importance capitale pour les éleveurs et les marchands du plateau, les foires du 17 août, du 9 septembre et du 7 novembre ont vu leur fréquentation diminuer au fil du temps avec l'évolution des mœurs agricoles.

La foire du 17 août se maintient néanmoins chaque année et attire nombre de touristes venant admirer les célèbres vaches de race Aubrac « la belle aux yeux noirs », valorisée par plusieurs labels et appellations qui lui confèrent une renommée internationale.

Pour la 3^e année consécutive, la fête de l'Aubrac se déroulera le premier samedi de septembre. Elle a pour vocation de mettre en avant le savoir faire local.





Lac de Saint-Andéol

MANIFESTATIONS

Slow'brac : du 27 avril au 1^{er} mai

Transhumance : 26 mai à Aubrac et au Col de Bonnacombe (*attention, il est difficile de se loger le samedi 26 mai*)

Le grand parcours : 8 juin

Trail en Aubrac : 16 juin (*attention, il est difficile de trouver à se loger le samedi*)

Fête votive et vide grenier : 3 et 4 août

Foire aux bestiaux : 17 août

Fête de l'Aubrac : 7 septembre

Festival Phot'Aubrac : du 19 au 22 septembre

ACTIVITÉS

À 3 km de Nasbinals, route d'Aubrac, en bordure du chemin de Saint-Jacques.

Aventure Aubrac : parcours acrobatique dans les arbres, parcours VTT, sentier d'interprétation. Bar/ Snack. Tél. 04 66 45 79 21

Station de ski « Le Fer à Cheval » ski alpin et nordique, raquette, luge. Location de matériel. Bar/ Snack Tél. 04 66 45 79 21.

Ferme équestre des Monts d'Aubrac, cours, stages, randonnées, balades en calèche, poney games à partir de 5 ans. Pension de chevaux possible Tél. 04 66 32 50 65.

Locations VTT / VTT Électriques : Aubrac Électro Vélo à Nasbinals. Tél. 06 08 87 81 44.

Randonnées Quad Bike sur réservation Tél. 06 87 03 81 19 - Multitude d'activités sportives : judo, tir à l'arc, gym...

Soirée Astro Aubrac : animations astronomie toute l'année avec observation aux jumelles et au télescope 200/1000. Claude Geourjon - Tél. 06 89 55 96 68

AUX ENVIRONS

La cascade du Déroc : du haut de ses 33 m, on domine les méandres du ruisseau qu'elle alimente, au pied de la cascade, on peut découvrir une cavité surplombée d'orgues basaltiques.

Le pont des Nègres : enjambe le cours d'eau des Plèches dont le fond est pavé de prismes basaltiques, cette curiosité naturelle offre à tous un spectacle merveilleux pour les yeux !

La route des lacs (RD 52) : les Salhiens, Souveyrols, Saint-Andéol et Born sont des reliquats de l'ère glaciaire (il y a 12 000 ans), les glaciers en fondant,

ont cédés leur place à des lacs ainsi qu'à de vastes étendues tourbeuses riches d'une flore exceptionnelle.

Le Pic de la Sentinelle (route Saint-Uroize) : en son sommet une table d'orientation permet d'admirer le superbe panorama sur la vallée du Bès et le Plomb du Cantal.

Les gorges du Bès : traversées par le magnifique pont de Gourmier et son parcours de pêche « no kill ».

Station thermale : située sur la commune de Brion à quelques kilomètres de Nasbinals, la station climatique et thermale de la Chaldette, vous propose des cures de remise en forme.

Saint-Uroize : capitale de l'Aubrac Cantalien, village moyenâgeux s'étagant sur les pentes de la vallée de l'Hère (vallée glaciaire bordée de falaises basaltiques), Saint-Uroize se distingue avec sa remarquable église romane du XII^e s. nantie d'un déambulatoire. Les vieilles demeures, les ruelles étroites (rue du Poustel avec 80 marches), les places agrémentées de fontaines et les ruines de l'ancien fort, témoignent d'un passé médiéval.

À l'entrée du village : le Rocher de la Vieille, dont l'aspect est dû à l'érosion cryoclastique (gel et dégel) qui a fragmenté les roches basaltiques en éboulis. Le ruisseau de l'Hère, fait partie du réseau diffus des petits cours d'eau affluant vers le Bès, avec 80 km de ruisseaux en 1^{re} catégorie, Saint-Uroize est un rendez-vous incontournable des pêcheurs...

HÉBERGEMENTS

Hôtel et Gîte d'étape « La Maison de Rosalie »**

Montgros - Tél. 04 66 32 55 14 - 06 37 10 64 54

Email : maisonderosalie@orange.fr

Site : www.lamaisonderosalie.com

Capacité : 9 ch. hôtel + gîte

(2 ch. de 3 lits et 2 ch. de 4 lits)

D. pens. : Hôtel : 58,60 € à 78,60 € - Gîte : 51,60 €

Repas : carte et snack de 10 € à 20 €, pique-nique 10 €.

Ouvert 7/7 de mi-avril à mi-octobre et les vacances scolaires - sur réservation le reste de l'année.

Sur le GR® 65 - 3 km avant Nasbinals.

Hôtel Le Bastide * - Hôtel La Randonnée ***
Hôtel la Route d'Argent****

Bernard et Daniel BASTIDE - Tél. 04 66 32 50 03

Email : contact@bastide-nasbinals.com

Site : www.bastide-nasbinals.com

Ouvert toute l'année. Wifi gratuit.

Randonnée accompagnée.

Hôtel Le Bastide ***

Rte de Marvejols - Capacité : 16 ch.

Chambres spacieuses, aire de jeux pour les enfants.

Hôtel La Randonnée ***

Rte Rosée du Matin - Capacité : 18 ch.

Local vélos.

Hôtel la Route d'Argent**

Le Village Capacité : 9 ch.

Local vélos.

Tarifs communs aux trois hôtels :

Nuit : de 57€ à 102€ la chambre.

P. déj. : 12€. D. pens. : de 47€ à 85€/pers.

Hôtel de France et Gîte le Sorbier

Hervé REY - Tél. 04 66 32 50 19

Email : hotel-deroc-rey@orange.fr

Site : www.hotel-gite-rey-nasbinals.fr

Nuit : Hôtel : 50€ à 60€ la ch.

Gîte : 15,40€ la nuitée.

P. déj. : 8€

Ouvert toute l'année.

Chambres d'hôtes et Table « La Borie de l'Aubrac »

Laurent MOULIADÉ et Pat SUNYER PLANAS

La Grange des Enfants

Tél. 04 66 45 76 97

Email : contact@borie-aubrac.com

Site : www.borie-aubrac.com

Capacité : 15 places (5 ch. dont une ch. familiale qui peut accueillir 5 pax)

Nuit : 120€ à 150€ / ch. 2 pers. P. déj. : inclus

Repas : 40€ avec boissons le soir (table d'hôtes fermée le mercredi et le dimanche).

Anglais, Espagnol, Catalan. Wifi, TV, minibar,

enceinte Bluetooth. Ouvert toute l'année.

À 400 m du GR® 65 ; à 4 km avant Nasbinals.

Chambre d'hôte « À la Librairie »

François PUECH - Rue du 19 mars 1962

Tél. 06 81 63 21 23

Email : librairie.alentour@gmail.com

Capacité : 2 places (1 ch. lit de 160)

Nuit : 75€/1 pers. et 85€/2 pers. P. déj. : inclus

Anglais. Wifi. Ouvert toute l'année. Au centre du village sur le GR® 65. Salle de bain indépendante, au-dessus de la librairie.

Gîte d'étape communal « Maison Richard »

Mairie - Tél. 04 66 32 59 47

Email : mairie@communedenasbinals.fr

Site : www.nasbinals.fr

Capacité : 19 places (4 dortoirs)

Nuit : 14,50€ du 01/06 au 31/08 ; 16,50€ du

01/04 au 31/05 et du 01/09 au 31/10.

Ouvert du 01/04 au 31/10. Sur le GR® 65.

Gîte d'étape La Grappière

Marjori BUFFIERE - Rue de la Pharmacie

Tél. 04 66 32 15 60

Email : marjori.lagrappiere@laposte.net

www.chemindecampostelle.com/lagrappiere

Capacité : 12/13 places en dort., disponible à partir de 15h.

Nuit : 23€ TS incluse. P. déj. : inclus à 7h.

Possibilité de cuisiner pour les individuels. Chiens refusés. Ouvert du 1^{er} avril au 15 octobre (autre période sur réservation).

Gîte d'étape « Centre d'accueil NADA »

Association « Nasbinals Accueil et Découverte en Aubrac » - Tél. 06 32 18 43 53

Email : contact@nada-aubrac.com

Site : www.nada-aubrac.com

Capacité : 42 places (2 dort./6-7 pers. 13 ch./2-3 pers.)

Nuit : 16€/ch. et 13€/dort. (+ 3€ en hiver).

HS accueil groupe 10 pers. mini sur réservation. Wifi

gratuit. Draps 3€. Cuisine en gestion libre.

Ouvert du 01/04 au 31/10. À 150 m du GR® 65.

Gîte d'étape et de séjour « Ferme équestre des Monts d'Aubrac »

Cédric MOISSET et Naël HIRON - Rte de St-Urcize

Tél. 04 66 32 50 65

Email : lafermedesmontsdaubrac48@orange.fr

Site : www.equitation-aubrac-lozere.fr

Capacité : 15 places (1 ch./4 lits - 1 ch./3 lits - 2 ch./2 lits sanitaires privés)

D. pens. : 50€ sur réservation uniquement.

Draps + serviettes 5€. Accueil à partir de 15h.

Wifi gratuit. Animaux acceptés 5€. Ouvert toute

l'année - hiver pour les groupes uniquement et sur réservation. À 400 m du GR® 65 sur la D12.

Gîte « Au Bon Repos du Pèlerin »

Monique WANN - Rte de St-Urcize

Tél. 04 66 32 55 02 - 06 84 04 21 40

Email : momo.wann@wanadoo.fr

Capacité : 5 places (2 ch.)

Nuit : 16,50€/pers. café offert.

Ouvert toute l'année. Cafetière, bouilloire, micro-onde.

Gîte d'étape « Lo Fenador »

Patrick et Anne DE BOISSIEU

Chemin de la Grange du Four

Tél. 06 95 08 36 68

Email : accueil@lofenador.fr

Site : www.lofenador.fr

Capacité : 10 places (2 dortoirs)

Nuit : 15€ - Repas : Cuisine à disposition.

Ouvert d'avril à octobre. Accueil de 14h à 18h30.

Anciens pèlerins. Oratoire.

Camping municipal**

Rte de St-Urcize

Tél. 06 07 13 49 29

Email : camping.nasbinals@orange.fr

Nuit : 7€/forfait 1 pers. 11€/forfait 2 pers.

1 roulotte à louer : 25€/1 pers. ; 38€/2 pers.

Forfait emplacement camping-car 1 ou 2 pers. :
13 € maximum 8 m et 24 € + de 8 m.
Ouvert du 01/05 au 30/09.

À 1 km de Nasbinals. Internet wifi gratuit.

Hôtel-restaurant Le Relais de L'Aubrac **

Logis de France

Laurent PAGES et Mathieu PIGNOL

Le Pont de Gourmier - 48260 Recoules d'Aubrac

Tél. 04 66 32 52 06

Email : relais-aubrac@orange.fr

Site : www.relais-aubrac.com

Capacité : 25 ch. (14 ch./2 pers. 9 ch./3 pers.
3 ch./4 pers.)

Nuit : 67 € à 84 € / 2 pers.

D. pens. : 68 € à 79 €/pers. en ch. partagé.

Repas : 22 € à 40 € - Pique-nique : 10 €.

Ouvert du 15/03 au 15/11.

À 4 km du GR® 65. À Rieurtort-d'Aubrac suivre
fléchage Relais de l'Aubrac.

SERVICES

Restaurant

Les Sentiers de l'Aubrac - Rte Saint-Urcoize

Tél. 04 66 32 56 90

Café Bar Restaurant

Bernard et Daniel BASTIDE (SARL) - Village

Tél. 04 66 32 50 03

Bar Snack Tabac Presse FDJ

L'Occitan Village - Tél. 04 66 32 98 35

Épiceries

VIVAL - Rte Aubrac - Tél. 04 66 32 36 88

Astro-Marché - Centre du village -

Tél. 04 66 32 50 52

Boulangerie Pâtisserie

Isabelle CHASSANG - Tél. 04 66 32 50 33

Charcuterie

SOUCHON - Village - Tél. 04 66 32 50 07

Boutique de Souvenir

« Coté Aubrac » - M. REY - Rte d'Aubrac

Tél. 04 66 32 56 79

Banque GAB

Crédit Agricole - Pl. Mairie - Tél. 04 99 53 50 21

La Poste

Village - Tél/fax : 04 66 32 50 59

Docteur

Isabelle ROCHER - Maison médicale

Rte de St-Urcoize - Tél. 04 66 32 52 00

Pharmacie

LAURES - Village - Tél. 04 66 32 50 70

Infirmière

Élisabeth CLAVEL-ENJELVIN - Maison médicale

Rte de St-Urcoize - Tél. 04 66 32 56 26

Ostéopathe

Henri FERNANDEZ - Baboyère - Tél. 04 66 47 13 60

Bien-être

- Réflexologie plantaire et soins bien être, soins

énergétiques - Tél. 06 80 28 51 12

- Massage localisé, ressourçant et énergétique
Tél. 06 58 67 67 90

- La tête dans les étoiles : astrologie

Tél. 06 10 90 19 85

- Institut de beauté et massage - Tél. 06 47 63 22 65

- Léa bien-être - Tél. 06 43 63 22 65

Coiffeur

- Salon Sych Daunis - Tél. 04 66 45 22 63

Vétérinaires

- SELARL Vétérinaire des Monts d'Aubrac

Place du fairail - Tél. 04 66 32 36 07

- Alpha Wann - Route de St-Urcoize

Tél. 04 66 32 47 64

Taxi transports du levant

Jean-François MONTIALOUX - Lot. la Devezzette

Tél. 04 66 32 52 80 - 06 86 67 36 31

Presse librairie

À l'Entour - Tél. 06 81 63 21 23

*Librairie générale (jeunesse, littérature, manga, bd,
naturaliste...) avec un coin dédié à l'Aubrac.*

Culte catholique le dimanche à 11h.

Saint-Chély-d'Aubrac

Aubrac

1320 m d'altitude

Attention le GR® 6 traverse aussi le hameau d'Aubrac
(même balisage blanc/rouge). Bien suivre les
indications GR® 65.

Maison de l'Aubrac

Tél. 05 65 44 67 90

Email : maisondelaubrac@orange.fr

Ouvert de Pâques au 11 novembre.

 Vous êtes à plus de **1399 km**
de Saint-Jacques-de-Compostelle

Une commission locale de gestion du bien UNESCO assure le suivi dans le temps, instaure des pratiques de bonne gestion conjuguant le caractère esthétique, patrimoine et sécurité, afin de maintenir la Valeur Universelle Exceptionnelle que représentent les éléments constitutifs de l'inscription au Patrimoine Mondial des Chemins de St-Jacques en France : la section Nasbinals - Saint-Chély-d'Aubrac / 17 km et le Pont dit des Pèlerins à Saint-Chély-d'Aubrac.



st-jacques-aveyron.com

Le nom Aubrac vient de « alto braco » qui signifie lieu élevé. C'est le bourg construit au point le plus haut du plateau de l'Aubrac. Chateaubriand avait surnommé son monastère hôpital « Le Petit Saint-Bernard de la France ». Avec Roncevaux dans les Pyrénées, Aubrac était un des rares exemples d'hospitalité de ce genre.

LE VILLAGE

Le hameau d'Aubrac se situe au carrefour de trois départements (Aveyron, Cantal, Lozère).

Aubrac peut être considéré comme le cœur du plateau portant le même nom. Arrivant au village par l'est, le pèlerin découvre en tout premier lieu **l'Église Notre Dame des Pauvres**, avec ses arcades romanes et son clocher... Son regard se portera ensuite sur la Tour des Anglais. Il aura croisé auparavant, une grande bâtisse le **Royal Aubrac**, dont la fonction fut celle d'un sanatorium. En 1107, Adalard, un vicomte flamand, faisant le pèlerinage de Saint-Jacques-de-Compostelle, échappa à une attaque de brigands qui étaient alors nombreux sur l'Aubrac. Il fit vœu à Dieu, que s'il l'aidait à sortir vivant de cette région, il construirait en ces lieux, un monastère hôpital qui accueillerait les pèlerins épuisés par leur chemin. Il tint sa promesse et fit ainsi élever à partir de 1120, plusieurs bâtiments avec un dom à sa direction, d'où la dénomination de **domerie**.

Dès lors, des moines sont venus s'installer sur l'Aubrac, puis développèrent leurs propriétés dans plusieurs villages des alentours. Ces granges monastiques, dont la plus importante était celle de Bonnefont, servaient à entreposer les récoltes des tenanciers du domaine. **La Tour des Anglais**, transformée en gîte d'étape pour pèlerins et randonneurs, a été construite au XIV^e s. afin de repousser les attaques anglaises. Adalard décrit en ces termes cette région austère à l'époque de son voyage : « Lieu d'horreur et de vaste solitude, terrible, sylvestre, ténébreux et inhabitable, où ne croissent à cent lieues à la ronde aucun fruit, aucun aliment pour la nourriture des hommes ».

LE SAVIEZ-VOUS ?

Parc Naturel Régional de l'Aubrac

Depuis le début des années 2000, le bien fondé d'un Parc naturel régional en Aubrac est affirmé aux niveaux local, régional et national. En mai 2018, l'Aubrac a rejoint la famille des Parcs naturels régionaux ce qui signifie être reconnu comme un territoire d'exception, pour son identité et ses patrimoines naturels, culturels et paysagers hors du commun.

Le projet du territoire de l'Aubrac s'exprime au travers de la Charte du Parc, partagé avec les gens du pays et fondé sur la préservation et la valorisation de son patrimoine, sur le maintien de la qualité de vie au sein de cet espace d'exception et sur les principes du développement durable.

PNR Aubrac - 12740 Aubrac

Tél. 05 65 48 19 11 - Email : info@parc-naturel-aubrac.fr

Site : www.parc-naturel-aubrac.fr.

Le Royal Aubrac

Dès la fin du XIX^e s., un docteur préconisant le grand air de l'Aubrac fit construire son sanatorium sur les hauteurs d'Aubrac. De nombreuses personnes de la haute société française sont alors venues sur le Plateau se vivifier et apprécier les cures de petit lait. Cette imposante bâtisse était l'une des plus modernes de son époque avec électricité, point d'eau et WC à chaque étage. Elle sera par la suite une succursale de l'Astoria Hôtel et de l'International de Vichy. Dans les années 1960, l'Ancien sanatorium, plus communément appelé « Le Royal », connaît une nouvelle jeunesse. La Fédération des Œuvres Laiques acquiert le bâtiment afin d'accueillir des colonies de vacances et des séminaires. Aujourd'hui, un projet hôtelier est en cours.

La stèle Alsace - Aubrac

Contemporaine, elle symbolise la perfection esthétique et philosophique. Elle représente l'aboutissement d'une rencontre entre deux hommes, fervents défenseurs de leurs territoires ; l'un Alsacien (Pierre RUBERT), l'autre de l'Aubrac (Germain SALTTEL).

Le Brame du cerf

Le cerf a été réintroduit dans les forêts d'Aubrac en 1958, et a conquis hêtraies et futaies. Entre le 15 septembre et le 15 octobre, des sorties à l'écoute du brame du cerf sont organisées à la tombée de la nuit, par des professionnels de l'accompagnement et associations.

Association Des Boraldes aux Enguilhens

Tél. 05 65 44 21 15 (O.T. de Saint-Chély-d'Aubrac)

SITES À VISITER

L'ancienne domerie

L'Église Notre-Dame-des-Pauvres date de la fin du XII^e s. (ouverte tous les jours en saison). Son clocher abrite la « Cloche des Perdus », ainsi nommée pour aider les pèlerins à retrouver leur chemin vers Aubrac, lors des tourmentes et autres intempéries, ainsi que pour rappeler les égarés sur le chemin de la foi. Le sonneur était installé à l'intérieur. Ce lieu de culte, incontournable, est l'un des derniers vestiges de l'ancienne domerie, avec l'ancien hôpital (maison privée aujourd'hui - non visitable), et la Tour des Anglais (non visitable).

À l'intérieur, une tapisserie **d'Hervé Vernhes (1993)** retrace l'histoire du village d'Aubrac, notamment ses heures tumultueuses. Les autres bâtiments qui constituaient autrefois l'imposante domerie, ont été essentiellement détruits lors de la Révolution Française.

Le Jardin Botanique de l'Aubrac

Au cœur du plateau de l'Aubrac, un jardin botanique composé d'une collection unique de près de 700 plantes sauvages du massif de l'Aubrac. Les plantes sont dans leur milieu de vie reconstitué. Ainsi, on voyage à la découverte des plantes de tourbière, de bord de ruisseau, de forêt, de pâturage et de rocaille. Chaque plante se dévoile en donnant ses noms scientifique et vernaculaire, sa famille et tout particulièrement ses caractéristiques : alimentaire, toxique, relique glaciaire, médicinale...

Tél. 05 65 44 65 84 Ouvert du 15 mai au 30 septembre.

La Maison de l'Aubrac

Maison de pays dédiée à l'Aubrac, sa culture, sa nature, sa gastronomie. Plusieurs espaces : boutique de produits régionaux, restauration/bar, espace audiovisuel, expositions.

Tél. 05 65 44 67 90

Email : maisondelaubrac@orange.fr

Site : www.maisondelaubrac.fr

Ouvert de Pâques au 11 novembre.

La Place des Fêtes porte notamment ce nom en raison des nombreuses foires qui avaient lieu autrefois sur Aubrac. Il n'y a pas si longtemps, la fête du 15 août attirait de nombreux visiteurs venus des trois départements limitrophes dont l'Aubrac dépend. Sur la place, cœur du hameau, on peut voir :

- **La Fontaine**, où peuvent s'abreuver les bêtes, notamment lorsqu'elles font le long trajet de la vallée vers les hauts plateaux au moment de la Transhumance, ou de la « Davalada »

(redescende pour l'hiver).

- **Le Monument aux morts** qui honore, les soldats morts pour la France dans la guerre 14-18 et celles qui suivirent.
- **Les grandes bâtisses** qui entourent la place, construites au début du siècle dernier afin d'accueillir les curistes venus respirer le grand air et honorer la mode de « la cure de petit lait » (liquide recueilli après avoir retiré le caillé lors de la fabrication du fromage). Les gens du pays les appelaient alors « les gaspejaires ».
- Plus bas sur le parking : **le Cantalès** a été élevé en hommage aux anciens buronniers qui ont travaillé dur pour fabriquer la « fourme » d'Aubrac (nom donné au fromage fabriqué dans les burons).

LA TRANSHUMANCE

La vache Aubrac en **Transhumance** attire près de 10 000 visiteurs chaque année, le dimanche le plus proche du 25 mai. Cette fête traditionnelle célèbre la montée des troupeaux de la vallée vers les montagnes d'estives. Valorisée par un Salon du Terroir et filières Aubrac, elle est l'occasion pour les éleveurs de race Aubrac, de dire adieu aux longs mois d'hiver et de faire la fête à l'approche de l'été. Les vaches sont elles aussi enthousiastes à l'idée de rejoindre les hauts pâturages verdoyants. **En 2023, l'UNESCO a inscrit la Transhumance sur la liste du Patrimoine culturel immatériel de l'Humanité.**

Recommandations pour les pèlerins : à cette période, planifiez et réservez votre étape en amont, les hébergements sont rapidement complets à l'approche de la fête.

LES CROIX

La Croix de Regimbal

Située au croisement de la route de Laguiolle, avant d'arriver au village d'Aubrac, cette croix a été inaugurée en 2004, et a été construite en pierres locales : le granit et le basalte. Les deux statues représentent Saint-Jacques (en référence au Chemin vers Compostelle), et Saint-Jean (qui était fêté autrefois chaque veille de la Saint-Jean-Baptiste - 23 juin - par les buronniers).

La Croix des Trois Évêques

Cette croix fut élevée par les moines d'Aubrac en 1238, en mémoire du concile qui eut lieu en 590 entre les trois évêques : d'Auvergne, du Gévaudan et du Rouergue. Il était question d'une femme nommée Tétradie accusant son mari d'être violent envers elle. La croix d'origine a été volée en 1990 (elle pesait 300 kg) ; la croix actuelle est une copie.

La Croix des Pendus

En ces lieux, se tenaient les pendaisons effectuées par les monastiques lorsque les brigands étaient capturés.

La Croix de la Rode

Cette croix, d'inspiration celtique, aurait été érigée par les Seigneurs de Peyre en 1377. Il s'agit d'un ensemble en granit formant une roue, d'où son nom (« rode » signifiant « roue » en occitan).

HÉBERGEMENTS

Gîte d'étape communal « La Tour des Anglais »

76, chemin de la Domerie - Aubrac

Tél. 05 65 44 68 63 (du lundi au vendredi de 9h à 12h) - 06 41 49 64 91 (en saison).

Email : tourdesanglais@gmail.com

Capacité : 16 places (2 dort. de 8)

Nuit : 15,50 € (tarif enfant - 10 ans : 10 €)

Ouvert de mai à septembre.

Coin cuisine, gestion libre.

La Colonie Maison d'Hôtes

Cyril LERISSE - Aubrac

Tél. 05 65 51 64 79

Email : contact@la-colonie.com

Site : www.la-colonie.com

Capacité : 15 places (5 ch.)

Nuit : 70 €/1 pers. de 85 € à 135 €/2 pers.

P. déj. : inclus

Repas : 30 € pour les marcheurs ou à la carte.

Ouvert toute l'année. Accueil à partir de 16h.

Chambres d'hôtes « L'Annexe d'Aubrac »

Virginie SALAZARD - Aubrac

Tél. 05 65 48 78 84 - 06 75 88 41 19

Email : contact@lannexedaubrac.com

Site : www.lannexedaubrac.com

Capacité : 14 places (5 ch.)

Nuit : 105 € à 200 € - P. déj. : inclus

Repas : de 15 € à 30 € - Pique-nique : 15 €

Ouvert du 01/04 au 01/11. Bar-brasserie.

Chambres d'hôtes « L'Estive d'Aubrac »

Geneviève CAETANO

Tél. 05 65 44 91 15 - 06 79 85 55 49

Email : contact@estive-aubrac.fr

Site : www.estive-aubrac.fr

Capacité : 2 ch.

Nuits : 130 € /ch. P. déj. : inclus

Repas : 35 € (sur réservation)

Ouvert toute l'année.

« Comptoir d'Aubrac »

Thibaut MASSEI

Tél. 05 65 44 20 61 - 06 62 12 63 44

Email : tmassei@aol.com

Capacité : 5 ch.

Nuit : 120 € à 220 € /ch. - P. déj. : inclus.

Ouvert toute l'année

SERVICES

Toilettes en face de la Maison de l'Aubrac et 2 points d'eau potable.

Spécialités régionales : aligot et pavé de bœuf.

- **Chez Germaine** - Adrienne GROS

Tél. 05 65 44 28 47. *Uniquement sur réservation.*

- **Maison de l'Aubrac** - Tél. 05 65 44 67 90

Ouvert de Pâques au 11/11.

- **Restaurant Buron de l'Aubrac**

Tél. 05 65 44 21 63 - *Ouvert de fin mars à début novembre.*

- **Restaurant Le Buron de la Sistre**

Le Maye Nove (1 km d'Aubrac)

Tél. 05 65 44 26 46 *Ouvert de fin mars à fin octobre (les we et jours fériés).*

- **Buron des Bouals** - Famille PERIE - Les Bouals

Tél. 06 18 73 97 25 - *Ouvert les we de mai, juin, septembre et octobre ; tous les jours en juillet-août.*

- **Buron de Caméjane** - Maurice RAMON

(2 km d'Aubrac) Tél. 05 65 48 01 41

Ouvert de mai à fin octobre.

- **Buron du Couderc** - Tél. 05 65 48 02 99

Ouvert du 15 avril au 15 novembre.

Saint-Chély-d'Aubrac



518 habitants
825 m d'altitude

Les navettes d'or rappellent que l'industrie du tissage y fut en honneur jusqu'au XVIII^e s. La mitre d'argent concrétise le Saint, en

chef la Croix de Malte (croix d'argent à quatre doubles pointes) est en souvenir des Hospitaliers d'Aubrac et les coquilles d'or évoquent les pèlerins de Compostelle.

Mairie

Pl. de la Mairie - 12470 Saint-Chély-d'Aubrac

Tél. 05 65 44 27 08

Email : contact@saintchelydaubrac.fr

Ouvert du lundi au vendredi de 9h à 12h.

Office de Tourisme en Aubrac

Bureau d'information touristique

de St-Chély-d'Aubrac

Avenue d'Aubrac - 155, route de Bonnefont - 12470 Saint-Chély-d'Aubrac

Tél. 05 65 44 21 15
 Email : saintchely@tourismeenaubrac.com
 Site : www.tourisme-en-aubrac.com
 Wifi gratuit, crédençial : tampon et achat.
 Ouvert toute l'année.

Accueillis & Accueillants



Portraits à découvrir
 dans la rue principale
 du village.

Sur le GR®, d'Aubrac à Conques, ont été mis en place des aménagements à destination des randonneurs (panneaux d'interprétation du patrimoine, points d'eau, toilettes sèches, mise en sécurité des sentiers ...).

LE VILLAGE

On peut penser que l'origine du village se situe vers la rue de la Fontaine, en contrebas du lavoir. En effet, des fouilles ont permis de découvrir des pierres taillées d'environ 3500 ans avant J.C. et des pieux en bois enfouis dans le sol. Au Moyen Âge, le village est fortifié, ceint d'un rempart dont il ne reste aucune trace. Au fur et à mesure, le village s'est développé, notamment au début du XX^e s. où la place de la mairie s'est formée telle que nous la retrouvons aujourd'hui, et de grandes bâtisses se sont construites sur l'avenue d'Aubrac.

Le nom des habitants

Les habitants de Saint-Chély-d'Aubrac ne portaient pas de nom... jusqu'en 2009... date de la consultation organisée à l'occasion de la fête du village. Cinq propositions étaient faites, tenant compte de l'histoire du village, du saint patron, de la langue d'oc... Ce sont 404 personnes qui se sont exprimées dont 262 habitants et 142 visiteurs... Les résultats obtenus ont fait entrer les « Saint-Chélois » dans l'histoire de la commune. Le Conseil municipal a entériné ce choix en septembre 2009.

Le nom du village

Marc Henri Fabre soutient une thèse l'attribuant à une déformation de Sanctus Hilarius (St-Hilaire). Pour ses opposants, il viendrait plutôt de Sanctus Eligius (Saint-Élie) ou Sanctus Elodius (Saint-Éloi), qui aurait donné Sanch Eli en occitan. Cette version s'appuie sur le fait que la paroisse est placée sous la protection de ce saint.



Le Recours

Les Cambrassats

SAINT CHÉLY
 D'AUBRAC



13,4 km

PATRIMOINE

En 1385, des bandes de mercenaires pillent le bourg et incendient l'église, qui est aussitôt reconstruite sous l'impulsion du Dom d'Aubrac, désormais seigneur du village. Le clocher actuel, est une ancienne tour de guet (voir les meurtrières). Un cadran solaire a été installé à droite de la porte d'entrée. À l'intérieur de l'église, agrandie au milieu du XIX^e s., le retable comporte un grand tableau qui est la copie de La descente de croix de Rubens. À remarquer : un autre retable (bas-relief du XIV^e s.) présentant le Christ et ses apôtres, exposé en 2009 au Musée du Louvre. Les doubles tribunes font également la particularité de cette église.

Croix en fer forgé du XVIII^e s. située sur la place de la Mairie.

Les lavoirs, situés rue de la Fontaine, rue du Moulin et au pont des Pèlerins.

Le Moulin, dit « Moulin du Fabbras »

Au début du XX^e s. le propriétaire de ce moulin avait installé une mini centrale électrique qui permettait de distribuer le courant dans toutes les maisons et les rues, et ce avant la guerre de 1914 ! Propriété privée aujourd'hui, tout a été entretenu pour fonctionner.

Le Pont Vieux, dit « pont des Pèlerins »

La rue pentue qui descend vers le Pont Vieux était la rue des tisserands, qui étaient très nombreux auparavant, au point d'avoir deux « navettes » figurant sur le blason de la commune.



Le pont à deux arches du XIV^e siècle qui enjambe la Boralde est un des 78 éléments inscrits sur la Liste du Patrimoine Mondial par l'UNESCO dans le cadre du bien « Chemins de Saint-Jacques de Compostelle en France » depuis 1998.

Sur le parapet, une belle croix en pierre du XIV^e s. porte en son fût un bas-relief représentant un pèlerin, avec sa grande cape (pèlerine), son bourdon (bâton) et un grand chapelet. Un grand nombre de pèlerins en marche vers St-Jacques-de-Compostelle le traverse encore aujourd'hui.

La Tour des Chapelains a été construite au XV^e s. par Pierre de Cosinis (juge d'Aubrac), qui ensuite la légua à la congrégation des « Chapelains de Cosinis », avant d'être achetée par le chirurgien de Saint-Chély-d'Aubrac après la Révolution.

Aujourd'hui le bâtiment a été transformé en chambres d'hôtes.

LE SAVIEZ-VOUS ?

Les moulins de Saint-Chély-d'Aubrac faisaient partie des 15 moulins qui s'échelonnaient, le long de la Boralde (affluent rive droite du Lot).

Un ouvrage intitulé « *Saint-Chély-d'Aubrac au fil du temps* », a été édité par l'association Les Amis du Moulin de Terral et nous renseigne sur l'évolution du village et des alentours.

MANIFESTATIONS

- **Fête de la Veille de la Transhumance à Saint-Chély-d'Aubrac.** Le samedi précédant la fête de la Transhumance à Aubrac, ambiance des préparatifs de la traditionnelle fête retrouvée lors de ce rendez-vous annuel.
- **Marchés de Producteurs de Pays à Saint-Chély-d'Aubrac.** L'été, 6 jeudis de 17h à 22h, place de la Mairie et Foirail entre le 20 juillet et le 20 août. Dîner sur place : spécialités proposées par les producteurs, des tables et chaises sont installées sous tente, au cœur du marché. Concert gratuit, de 18h30 à 22h dîner.
- **Fête Votive.** Dernier week-end de juillet.

HÉBERGEMENTS

Hôtel-restaurant « Les Coudercous »***

Logis 2 cheminées 2 cocottes

Vianney et Élise DEPREZ - Avenue d'Aubrac

Tél. 05 65 44 27 40 - 06 61 84 14 09

Email : contact@lescoudercous.fr

Site : www.lescoudercous.fr

Capacité : 46 places (13 ch.*** dont 3 ch. de 4 pers. et 7 ch. non classées).

Nuit : 83 €/2 pers. en ch. double

P. déj. : 12 € - D. pens. : 140 €/1 pers. en ch. double

Repas : à partir de 15 € midi et 23 € soir.

Pique-nique 12 € sur réservation la veille.

Ouvert toute l'année, fermeture aux vacances de Toussaint et de Noël. Wifi gratuit, TV, Parking, garage vélo. Anglais, Allemand, Russe.

Hôtel « Des Voyageurs »

Vianney et Élise DEPREZ - Av. d'Aubrac

Tél. 05 65 44 27 40

Email : contact@lescoudercous.fr

Site : www.lescoudercous.fr

Capacité : 14 places (7 ch.)

Nuit : 66 € à 68 €/2 pers. en ch. double

(P. déj. et dîner possibles à l'hôtel Les Coudercous à 150 m) - P. déj. : 12 €

D. pens. : 65 € à 67 €/pers. en ch. double

Ouvert du 15/04 au 15/10. À 50 m du GR® 65.

Anglais, Espagnol, Allemand.

Chambres et table d'hôtes et roulotte « Côté Boralde »

M. Mme Robert AZAM - Le Pont Neuf

Tél. 06 78 13 46 47

Email : romiazam@orange.fr

Capacité : 3 places (1 ch. 3 lits) + 1 roulotte 4 places et 2 ch. en meublé de 4 places.

Nuit : Chambre : 51 €/1 pers. 70 €/2 pers.

105 €/3 pers. 140 €/4 pers.

Roulotte : 65 €/1 pers. 83 €/2 pers. 120 €/3 pers.

155 €/4 pers. - P. déj. : inclus. - Panier pique-nique : 8 €

Ouvert de mi-avril à fin octobre.

Chambres d'hôtes de caractères

« La Tour des Chapelains »

Christine BRUNIER - 24, rue des Chapelains

Tél. 05 65 51 64 80 - 06 69 14 33 38

Email : latour.j.c@gmail.com

Site : www.tour-chapelains.fr

Capacité : 11 places en 3 ch. d'hôtes (SDB privative)

Chambre d'hôtes : 66 €/1 pers. 82 €/2 pers.

117 €/3 pers. 144 €/4 pers. (P. déj. inclus).

Repas : 16 € - Pique-nique 8 €

Ouvert du 01/04 au 31/10. Sur le GR® 65. Internet.

Accueil animaux. Billard. Draps et serviettes

fournis, sèche-cheveux. Lave-linge 4 €,

sèche-linge 5 €. Accueil animaux : chien ou chat 6 €.

Chambres et table d'hôtes « La Carderie »

Patricia HENRY - La Carderie

Tél. 05 65 44 12 96

Email : lacarderie.chambresdhotest@gmail.com

Site : www.lacarderie-chambresdhotest.com

Capacité : 7 places (3 ch.)

Nuit : 51 €/1 pers. 77 €/2 pers. 113 €/3 pers.

P. déj. : inclus. Repas : 20 € (12 € panier pique-nique)

D. pens. : 71 €/1 pers. 117 €/2 pers. 173 €/3 pers.

Ouvert toute l'année. 20 m du GR® 65. Lave-linge 5 €, sèche-linge 5 €, wifi gratuit, jardin, parking.

Anglais, Néerlandais.

Gîte « Relais Saint-Jacques »

Karine VIDAL - Av. d'Aubrac

Tél. 06 47 32 04 08

Email : contact@le-relais-saint-jacques.fr

Site : www.chambre-hote-saint-chely.fr

Capacité : 14 places (6 ch.)

D. pens. : 48,50 €/pers. Pique-nique 8 €.

Ouvert de mars à novembre.

Gîte d'étape « Chez Fanny et Jérémy »

Fanny et Jérémy COCQ - Route d'Espalion

Tél. 06 29 83 58 82

Email : fannyligniercocq@gmail.com

Site : www.chezfannyetjeremy.fr

Capacité : 26 places (ch. de 2 à 5 pers.) + 10 places en annexe.

Nuit : 20 €/pers. en dortoir / 25 € en ch. privative

P. déj. : 5 €

Cuisine équipée. Gestion libre. Ouvert d'avril à fin octobre. Draps 4 €. Serviette 3 €.

Gîte d'étape « Saint-André »

Victoria et Michel CHABOD - Chemin de la vallée libre

Tél. 05 65 44 26 87 - 07 67 17 54 43

Email : info@gitestandred.fr

Site : http://randogitestandred.free.fr

Capacité : 20 places (6 ch)

Nuit : 25 € - P. déj. : 5 € - D. pens. : 48 €

Panier pique-nique : 9 €

Ouvert de mars à octobre. Accessible aux handicapés.

Wifi gratuit. Lave-linge 4 €, sèche-linge 4 €.

Gîte d'étape et Chambres d'hôtes

« Écologite Sarbonnel »

Thierry NOGUERO - Sarbonnel

Tél. 05 65 44 81 89 - 07 85 19 46 40

Email : gitesarbonnel@gmail.com

Site : https://gitesarbonnel.jimdofree.com/

Capacité : 6 places en gîte, 10 places en 3 ch. d'hôtes.

Nuit en gîte : 17 € - P. déj. : 6 €

Nuit en chambre avec P. déj. 64 €/1 pers.

64 €/2 pers. 86 €/3 pers. 112 €/4 pers.

D. pens. : 40 €/pers. en gîte, 43 € à 81 €/pers. en ch. de 4 à 1 pers. Repas : 17 €

Ouvert du 01/04 au 30/09. Accueil cavaliers.

Internet, cuisine, lave-linge.

Camping « Chez Fanny et Jérémy »

Fanny et Jérémy COCQ - Route d'Aubrac

Tél. 06 19 50 67 11

Email : fannylignier2@laposte.net

Capacité : 30 emplacements

Nuit : 4 € emplacement + 4 €/pers.

Tente sur pilotis : 40 €/2 pers. (avec linge de lit)

Ouvert de début mai à fin septembre. À 50 m du GR® 65.

Chambres d'hôtes « Camp d'Estelas »

Chez Nadège - Les Cambrassats

Tél. 06 15 16 42 78

Email : nadegechevaldevent@gmail.com

Ouvert toute l'année Sur le GR®65, 4 km après Saint-Chély-d'Aubrac.

Chambres d'hôtes « Ferme de Vernholes »

M. Mme CONQUET - Vernholes

Tél. 06 77 74 43 43

Email : c.conquet@wanadoo.fr

Capacité : 8 places (3 ch.)

Nuit : 50 €/1 pers. 66 €/2 pers. (ch. double), poss.

ch. partagées. - P. déj. : inclus - Repas : 17 €

Ouvert de mai à octobre. À 4 km du GR® 65. Pass.

covoiturage avec participation. Anglais, espagnol.

SERVICES

- Aire de Belvezet (tables, porte sac-à-dos, bancs, poubelles et point d'eau)

- À Saint-Chély-d'Aubrac, toilettes et point d'eau potable face place de la Mairie.

- Aire après le Pont des Pèlerins (tables, porte sac-à-dos et poubelles).

- Aire des Cambrassats (toilettes sèches, bancs, porte sac-à-dos et poubelles).

Brasseries

- Café de la Mairie - Baptiste OLIVIER - Pl. de la Mairie - Tél. 05 65 44 28 39. Ouvert toute l'année

- Relais St Jacques - Av. d'Aubrac

Tél. 05 65 44 79 83. Ouvert de mars à novembre

- Le Petit Coudercou - Av. d'Aubrac

Tél. 05 65 44 27 40. Snack froid et chaud, sur place ou à emporter - ouvert du 15/04 au 15/10.

Restaurant

Les Coudercou - Tél. 05 65 44 27 40

Épicerie-Boulangerie « La Saint-Chéloïse »

Av. d'Aubrac - Tél. 05 65 44 27 02

Agence postale

Place de la Mairie - Tél. 05 65 44 68 63

DAB Place du Foirail

Cabinet médical

Rue du Château - Tél. 05 65 44 29 48

Centre de soins et santé infirmiers

Rue du Château - Tél. 05 65 48 55 34

Pharmacie

Michel GALTIER - Av. d'Aubrac - Tél. 05 65 44 26 25

Taxi

Aubrac Taxi - Rte de l'Adrech - Tél. 06 72 00 25 71

Librairie

Solange BONHOMME - Pl. de la Mairie

Tél. 05 65 44 27 29

Point Presse

à l'Hôtel Les Coudercou - Av. d'Aubrac

Tél. 05 65 44 27 40

Culte catholique

Affichage à l'église.

Presbytère Espalion - Tél. 05 65 44 01 81

La Vallée du Lot

rivières et nature fertile



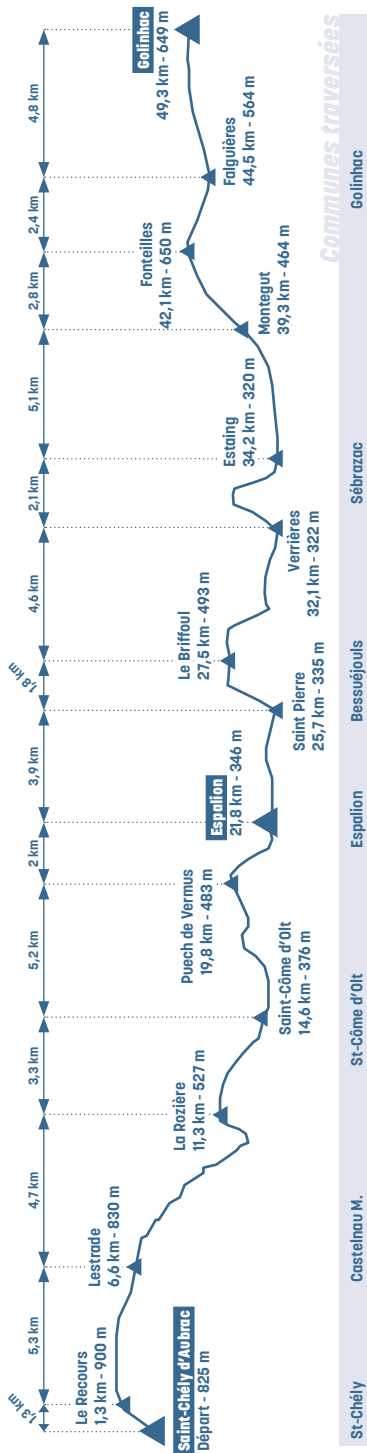
Espalion © André Berthomieu

Quittant les plateaux de l'Aubrac, le chemin s'enfoncé vers le Pays d'Olt où alterne la complémentarité des vallées, piémonts et plateaux. Le Lot, 481 km depuis sa source (montagne du Goulet 1272 m d'altitude au Bleymard, Mont Lozère) jusqu'à son confluent à Aiguillon (47), impose son empreinte dans le Haut Rouergue. La rivière, ayant creusé d'étroites gorges, s'élargit souvent en de larges bassins. La vallée encaissée, placée sous la protection du massif de l'Aubrac, est alimentée par de nombreux affluents « les boraldes » (torrents), descendant de ce dernier.

Le Lot s'enfuit vers des plaines de Rougier, domaine de la polyculture, surplombé tantôt par des tables volcaniques, tantôt par des causses calcaires et traverse d'anciennes seigneuries et bourgs défendus par des châteaux. Les paysages sont caractérisés par une mosaïque de parcelles cultivées et de pâturages.

Les terrains pentus exposés au sud, jadis exploités en terrasses, sont aujourd'hui délaissés, ils sont remplacés par la forêt de feuillus et la friche.

Les versants au nord sont largement dominés par la forêt de chênes, avec quelques vergers de vieux châtaigniers. La vallée est marquée par la civilisation des « Coustoubis ». Les habitants, des coteaux en terrasses de vignes, de Saint Côme d'Olt, d'Espalion et d'Estaing, vendaient leur production aux « Montagnols », habitants de l'Aubrac. Autour du bassin de Decazeville le **stockfisch** : morue ou aiglefin de Norvège séché, fut importé au XVII^e siècle par les bateliers et gabarriers qui remontaient le Lot depuis Bordeaux. Ce poisson se cuisinait avec des pommes de terre, des œufs, de la crème fraîche et de l'huile de noix, pour donner « l'estofinado ». Le Lot forme ensuite un méandre où le maraîchage est très développé près de Livinhac le Haut.



22 km | 5 h 45 | 346 m | 919 m

27 km | 7 h | 320 m | 649 m

St-Chély

Castelnou M.

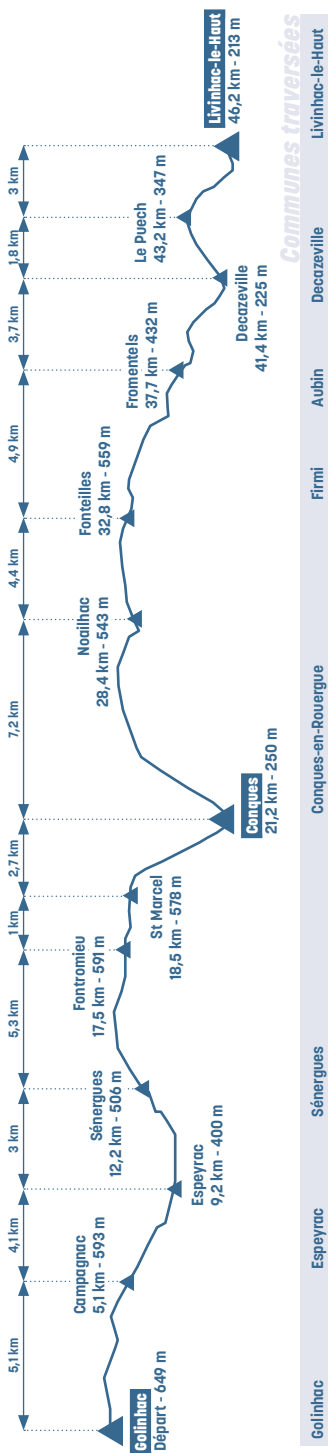
St-Côme d'Olt

Espalion

Bessuéjous

Sébrzac

Golinhac



21 km | 5 h 15 | 250 m | 663 m

25 km | 6 h | 188 m | 571 m

Golinhac

Espeyrac

Sénérgues

Conques-en-Rouergue

Firmi

Aubin

Decazeville

Livinhac-le-Haut

Castelnau-de-Mandailles



567 habitants - 532 m d'altitude
À 4 km du GR

D'argent au lion de sable. D'or à l'aigle déployé de sable, armé de gueules, écartelé d'azur et d'argent à trois molettes d'or et un maillet de même en cœur. D'argent à trois chevrons de gueules et deux roses du même en chef. Le tout surchargé en cœur d'azur

à un château d'argent maçonné et ouvert de sable. L'écu est timbré de la couronne murale à trois tours crénelées d'or, maçonnée et ouverte de sable.

Mairie

Le Bourg - 12500 Castelnau-de-Mandailles

Tél. 05 65 48 71 45

Email : mairie@castelnaumandailles.fr

Ouvert lundi : 9h-12h et 13h30-17h30 ; mercredi : 8h-12h et 13h30-17h30 et vendredi : 9h-12h.

LA COMMUNE

Situé sur les contreforts de l'Aubrac, **Castelnau** « Château Neuf » selon l'étymologie, est un village de type montagnard aux toits pittoresques et demeures anciennes. Château féodal du XI^e s. remanié, et vestiges de fortifications : trois tours dont deux sont reliées par une haute muraille percée de fenêtres. Église dédiée à Saint-Thomas mais aussi à Saint-Roch, fêté le premier dimanche après le 15 août, suite à un vœu contre la peste.

Mandailles village pittoresque construit à flanc de colline offre une vue panoramique sur le lac. Bâti sur une arête rocheuse, l'unique rue typique « *la calat* », descend vers les restes du château, d'où l'expression locale « long comme Mandailles ». Très joli site avec des demeures du XVI^e s. possédant des fenêtres à meneaux.

Le Puech de Barry culmine à 829 m, il offre un magnifique panorama à 360°.

L'église du Cambon, grand et bel édifice roman (fin XV^e s.), remanié en 1530 par Antoine Salvanh, architecte de la cathédrale de Rodez. Elle possède un clocher peigne et un clocher carré. Riche mobilier avec deux retables du XVII^e s. et des fresques d'un grand intérêt, piéta en pierre polychrome du XVI^e s. 3 statues du XV^e s. De l'origine romane, l'église a conservé un portail à triple voussure et des chapiteaux à décors végétaux ou figuratifs.

Le lac de Castelnau-Lassouts-Lous : c'est le 1^{er} barrage hydroélectrique de la rivière Lot, terminé en 1949. D'une superficie de 218 ha, et 15 km de long, le lac a acquis une renommée



internationale de site de pêche, notamment pour le carnassier, et la carpe en particulier.

LE SAVIEZ-VOUS ?

À 100 m de la halte, au pont de Bonauberg, on passe sur le pont du ruisseau de Cancel, construit suite à l'édit du Roi François 1^{er} en 1536 - Fleur de lys sur la vouûte.

HÉBERGEMENTS - SERVICES

Gîte d'étape de Lestrade

Gîte de France 3 épis. Label Tourisme & Handicap

Betty et Hervé BROUZES - Lestrade

Tél. 06 75 59 00 91

Email : gitelestrade@orange.fr

Site : www.gite-lestrade.fr

Capacité : 14 places - 5 ch. SDE et WC privatifs.

D. pens. formule pèlerin : 45 €/pers.

Réservation souhaitée.

Accueil à partir de 16h30.

Ouvert de début avril à fin septembre. Sur le GR® 65.

Accès et ch. 2 pers. adaptés aux PMR. Salon,

bibliothèque, TV, wifi illimité. Lave-linge 3€, sèche-linge

5€. Possibilité location draps et serviettes.

Chien non-admis.

Chambres d'hôtes « Source Gilhodes »

Gîte de France 3 épis

Nathalie et Vincent COLIN - Gilhodes

Tél. 05 65 44 27 82 - 06 62 54 49 67 - 06 87 59 22 82

Email : lasourcegilhodes@gmail.com

Site : lasourcegilhodes.com

Capacité : 14 places (4 ch. de 1 à 2 et de 1 à 4 pers.)

Nuit : de 60 € à 100 €/1 pers. ; de 75 € à 125 €/2 pers. ;

de 110 € à 150 €/3 pers. P. déj. inclus

Pers. sup. : 30 €

Table d'hôtes sur réservation : 23 € (12 ans et +) ;

13 € (> 12 ans) - Panier pique-nique : 12 €

Wifi gratuit, piscine en accès libre de mai à octobre ;

jacuzzi en option 6 € les 20 min. / 10 € les 40 min. sur

réserve la veille ; service voiturier possible 1€/ km. Anglais. Ouvert toute l'année. À 1 km du GR® 65 (2 km pour l'accès conseillé par la piste forestière).

- Lestrade : abri couvert, eau potable et buvette en libre-service. Participation libre.
- Aire du Pont de Bonauberg (tables et poubelles).

La Poste (Agence Postale communale)
Le Bourg - Tél. 05 65 48 74 09



Chevet Chapelle des pénitents Saint-Côme-d'Olt © Balint Pörnczei

Saint-Côme-d'Olt



1437 habitants
376 m d'altitude

Tranché d'or et de gueules, à l'ours passant et brochant de l'un en l'autre.

Mairie

Pl. Château de Castelnau - 12500 Saint-Côme-d'Olt
Tél. 05 65 44 07 09

Email : mairie@saint-come-olt.fr

Site : www.saint-come-olt.com

Ouvert lundi 8h-12h ; mardi, jeudi : 8h-12h et 13h30-17h30 ; mercredi : 8h-12h ; vendredi : 8h-12h et 13h30-16h30.

Bureau d'Information Touristique Saisonnier

Pl. Château de Castelnau - Ouvert en saison.
Renseignements Office de Tourisme Terres d'Aveyron
Tél. 05 65 44 10 63

Accueillis & Accueillants



Portraits à découvrir
sur la place de la Mairie.

Ce bourg médiéval, classé l'un des « Plus beaux villages de France », nous ramène plusieurs siècles en arrière : tour de ville quasi-circulaire, trois portes fortifiées, venelles et demeures anciennes.

LE PATRIMOINE

Quelque soit le côté par lequel on aborde St-Côme-d'Olt, l'église apparaît avec son **clocher flammé ou tors**... mais les Saint-Cômois sont fiers de leur clocher et ont contribué à le restaurer en 1984. Dans les temps troublés des XVI^e s. (guerres de religion) et XVIII^e s. (révolution), il servait de tour de guet. Un service de garde y siégeait jour et

nuit. L'église placée sous le patronage de Saint-Côme et Saint-Damien (son frère médecin) fut bâtie en 1522 et 1532, pour agrandir une chapelle romane. Elle fut construite par le meilleur architecte rouergat : Antoine Salvanh. Ce maître maçon venait d'édifier le clocher de la cathédrale de Rodez, l'une des « 4 merveilles du Midi ». Salvanh, architecte, maçon et sculpteur, est aussi l'auteur des sculptures du portail de l'église et de l'embellissement de plusieurs demeures Saint-Cômoises. L'intérieur de l'église est de style gothique flamboyant, avec une nef élancée, et la voûte en ogives prismatiques. Elle renferme un puissant Christ en bois de noyer (XVI^e s.), des panneaux gothiques classés au fond de l'église à gauche, une piéta remarquable du XVIII^e s. en bois doré, un lutrin à l'aigle de St-Jean venant de l'abbaye de Bonneval, et le monument de Mgr Frayssinous évêque d'Hermopolis.

Les portes de l'église, en chêne sculpté, sont cloutées chacune avec 365 clous en fer forgé. Elles datent de 1532 et sont classées Monuments Historiques. Il y a de chaque côté 15 médaillons comprenant des têtes de personnages, des animaux fantastiques, des voilages, ainsi que des armes de la maison d'Estaing (3 lys de France au Chef d'or).



st-jacques-aveyron.com





St Côme d'Olt © Lionel Vidal

Manoir des Sires de Calmont (Mairie). Près de l'église se trouve l'ancien manoir des Sires de Calmont. Construit au XII^e s., il fut restauré au XV^e s. Il était situé dans l'enceinte fortifiée de la ville. La façade Renaissance (remaniée) n'a plus d'ouvertures anciennes mais le côté opposé de la place garde son aspect de rempart. Les deux tours de XIV^e s. percées de plusieurs archères, à l'étrier démesuré, sont à double étage de défense.

Devenu résidence des Seigneurs de Castelnau de Bretounoux, en Quercy, puis de Curières de Castelnau, ce château fut transformé en pensionnat religieux en 1891. En 1970, les héritiers de la famille de Curières de Castelnau ont cédé pour une somme symbolique leur manoir ancestral à la commune pour l'installation de la mairie. À l'intérieur, après des travaux d'aménagement de la mairie, une ancienne magnifique salle au cachet médiéval, dite « la salle des hommages » a été transformée. Sur la façade a été érigé le mémorial de Castelnau, perpétuant le souvenir du Général de Castelnau, de ses frères et de leur 6 fils et petits-fils morts pour la France. Près de l'église, à gauche, maisons anciennes, avec encorbellements et fenêtres ogivales.

Maisons aux toits en forme de carène. Cette architecture particulière à la vallée du Lot, qui agrandit le volume des greniers, est représentée à Saint Côme par une dizaine de toitures (charpente à la Philibert).

Chapelle des Pénitents. Anciennement Saint-Pierre de la Bouysse, première église de Saint-Côme-d'Olt, siège de la Confrérie des Pénitents jusqu'en

1930. Sous les dalles du chœur sont enterrées des notabilités Saint-Cômoises. L'extérieur a gardé son cachet roman avec son clocher ajouré, sa toiture en carène de bateau, et son abside dont la corniche servant de base à la toiture a conservé ses modillons ou corbeaux historiés. Près de la Bouysse aboutissait une des principales drailles descendant de l'Aubrac, l'ancienne voie romaine où passaient les pèlerins venant du Puy et allant à Saint-Jacques-de-Compostelle. Construite au XII^e s. elle est classée Monument Historique. Lieu d'exposition temporaire.

L'Ouradou. Petit édifice au toit octogonal, réédifié en mémoire de la peste de 1586, amenée par un soldat du Duc de Joyeuse, et qui fit environ 1500 victimes, les trois quarts de la population. Le premier consul Rodelle y périt et de courageux citoyens se réunirent pour faire désinfecter la cité par un maître parfumeur, Jean de Dieu, d'Alayrac.

LE SAVIEZ-VOUS ?

Clément Cabanettes, courageux défricheur natif d'Ambec, (paroisse de Saint-Côme-d'Olt), fonda en 1884 avec 143 autres Aveyronnais la ville de Pigüé dans la Pampa d'Argentine. Jusqu'en 1914, on y prêchait en patois rouergat. Pigüé compte maintenant plus de 12 000 habitants mais Clément Cabanettes y est toujours honoré, et les descendants des Aveyronnais, entretiennent des liens étroits avec Saint-Côme-d'Olt.

Dans les ruelles du village, jusqu'au début du XIX^e s. un veilleur de nuit, muni d'une clochette, passait du couvre-feu à l'aube en criant à tue-tête : « *braves gens de Saint-Côme qui dormez si fort, réveillez-vous et pensez à la mort. Dites 5 pater et 5 ave pour les pauvres âmes du purgatoire car il est telle heure...* »

Le Couvent de Malet, sur la Route d'Aubrac, était une des nombreuses possessions des moines hospitaliers de la Dômière d'Aubrac. En 1806, Jeanne Planchon y fonda une congrégation de Religieuses Ursulines. La maison de Malet se développa au rythme de l'accroissement de cette communauté : un nouvel édifice à usage de pensionnat vers 1870, l'érection d'une chapelle et de deux bâtiments qui la joignent, en 1900. Aujourd'hui, la Congrégation des Ursulines est toujours présente à Malet, siège de la Congrégation. Sur le GR, c'est un lieu d'accueil, d'écoute, de réconciliation et de ressourcement spirituel.

AUX ENVIRONS

Le Portail de Lévinhac. À 1 km de St Côme en direction d'Espalion au lieu-dit Lévinhac (la

tradition y voit le lieu de naissance de Saint-Hilarion Saint patron de la Cité d'Espalion), point de passage de la rivière à gué, fut très tôt organisée une halte pour les pèlerins de Compostelle. Sur l'emplacement d'un ancien monastère, se trouve aujourd'hui le portail reconstruit de l'église du XI^e s. démolie en 1852.

La « Coulée de Lave de Roquelaure » est un éboulis de rochers basaltiques qui s'étend sur les pentes de la colline dominant le village de Saint-Côme-d'Olt et la Vallée du Lot. La forme régulière des rochers (5 ou 6 faces) est due au fait que ces blocs sont des tronçons de prismes basaltiques. Situé 800 m avant le château de Roquelaure, cet impressionnant champ de pierres de plusieurs hectares, appelé en Occitan « *lo Clapas de Thubiès* », va se perdre dans une forêt de hêtres, chênes et châtaigniers.

Sur le piton volcanique se dresse **le hameau de Roquelaure** avec son château d'origine féodal, sa chapelle à chevet roman et nef gothique qui possède une Mise au tombeau du XVI^e s. Depuis l'arrière de la chapelle, vue panoramique exceptionnelle sur la vallée du Lot et les contreforts de l'Aubrac.

À VISITER

Visites commentées pour les groupes ou individuels, toute l'année sur réservation auprès de l'Office de Tourisme Terres d'Aveyron, Tél. 05 65 44 10 63.

La chapelle des Pénitents (rue de la Bouisse), ouverte du 15 avril au 1^{er} octobre : 9h-19h entrée gratuite.

MANIFESTATIONS

Marché traditionnel et de producteurs : marché de plein vent tout au long de l'année le dimanche matin, place de la Fontaine.

Marchés nocturnes : le 14 juillet et le mercredi avant le 15 août.

Festival en Vallée d'Olt : concert de musique classique, dernière quinzaine de juillet.

Vide Grenier : 1^{er} dimanche du mois d'août.

Festival Folklorique International : début août.

Fête votive du Village : Fête foraine, défilés de chars, animations musicales, repas, feu d'artifice, 4^e dimanche d'août.

HÉBERGEMENTS

Accueil du Couvent de Malet - Espace rencontre Angèle Mérici

Sœurs Ursulines de Malet - 250, route de l'Estive
Tél. 05 65 51 03 20

Email : contact@hotel-malet-aveyron.fr

Site : www.hotel-malet-aveyron.fr
Capacité : 60 places (27 ch. de 1 à 3 lits)
Nuit : 22 €/pers. - P. déj. : 8,50 € - D. pens. : 46 €
Repas : 15,50 € sur réservation.

Fermeture en période hivernale. Sur le GR® 65 (couvete de Malet). Lave-linge 3,50 €, sèche-linge 2,50 €, draps 4 €, serviette 4 €. Lieu d'accueil et d'écoute, possibilité d'assister aux offices religieux (laudes 7h40, eucharistie 11h25, vêpres 18h25).

Chambres et tables d'hôtes « Les Jardins d'Éliane »

Jean-Raymond LACAN - 3, av. d'Aubrac

Tél. 05 65 48 28 06 - 06 82 64 04 49

Email : les.jardins.d.eliane@wanadoo.fr

Site : www.lesjardinsdeliane.com

Capacité : 15 places en 5 ch.

Nuit : 58 €/1 pers. en ch. ind. ; 78 €/2 pers. ;

117 €/3 pers. ; 156 €/4 pers. - P. déj. : inclus

Repas : 18 € - (panier pique-nique sans boisson sur réservation : 8,50 €)

Accueil à partir de 15h.

Ouvert du 01/03 au 30/11. Sur le GR® 65. Chambres avec sanitaires et climatisation. Accès Jardins, piscine, terrasses couvertes, parking privé fermé et salle de détente ouverts à tous. Sèche-chaussures. Lave-linge, sèche-linge.

Chambres et tables d'hôtes « Au Pont d'Olt »

Cintia et Alexandre PEREZ - 25, av. de Saint-Geniez

Tél. 06 52 46 24 20 - Email : aupontdolt@gmail.com

Site : www.aupontdolt.com

Capacité : 3 ch. de 9 pers. (1 ch. lit 140 - 1 ch. lits 140 + 90 - 1 ch. lit 140 + 2 lits 90) SDB et WC privatif.

Nuit : 65 € à 85 €/ch. double - 70 € à 110 € / ch.

triple - 95 € à 155 € / ch. familiale. - P. déj. : inclus

Table d'hôtes : 20 €/pers (14 € enfant -12 ans)

Ouvert du 15 mars au 15 novembre. Sur le GR® 65.

Centre-ville. Lave-linge + sèche-linge : 6 €. Animaux

petite taille acceptés 5€. Massages de 45 € à 70€.

Accès terrasse et salon de jardin. Grand garage

pour vélos et motos. Wifi gratuit. Sèche-chaussures.

Français, anglais, espagnol, portugais.

Chambres d'hôtes « La Bisquine de Jean »

Jean DENIS - 8, pl. Porte du Théron

Tél. 05 65 66 45 35 - 06 81 07 43 31

Email : jdenisle-prieure@orange.fr

Site : www.labisquinedejean.fr

Capacité : 11 places (3 ch. de 3 et 4 pers.)

SDE et WC privatif

Nuit : 50 €/1 pers. 80 €/2 pers. 120 €/3 pers.

140 €/4 pers. P. déj. : inclus - Repas : 165 €

Ouvert du 01/04 au 31/10. Sur le GR® 65. Centre-ville.

Accueil à 15h. Balcon privatif à chaque chambre.

Accès salon. Wifi. Accueil équilibrés.

Gîte d'étape « Del Roumiou »

Sophie et Gaëtan - 12, rue Brûlée

Tél. 05 65 48 65 82 - 06 35 59 16 05

Email : gitesaintcome@gmail.com
Site : <https://linktr.ee/gitedelroumiou>
Capacité : 18 places (3dort./6lits)
Nuit : 18 €/pers./nuit - P. déj. : 7 €
Repas : 17 €. Panier pique-nique 8 €.
*Ouvert du 1^{er} avril au 31 octobre. Sur le GR® 65.
Au cœur du village. Lave-linge 3 €.
Accueil équestre.*

Gîte « La Halte d'Olt »

M. Mme GUIRAL - 15, route de Boraldette
Tél. 06 76 26 69 89 - 06 79 08 38 72
Email : lahaltedolt@gmail.com
Capacité : 7 places (2 ch.)
Nuit : 17 €/pers. ch. partagée - P. déj. : 6 €
Possibilité dîner : 17 € sur réservation.
Suppl chauffage : 4 €.
*Ouvert toute l'année. 50 m du centre ville. Wifi.
Cuisine à disposition. Draps 3 €, lave-linge 3 €,
sèche-linge 3 €.*

Gîte « L'Antidote »

Laurent AUZOLLE - 22, chemin des plantiers
Tél. 06 41 90 62 89
Email : laurent.auz@gmail.com
Site : www.giteantidote.jimdo.com
Capacité : 8 places (1 dort.)
Nuit : 25 €/pers. P. déj. : inclus
Repas : 15 €. Réservation souhaitée.
*Ouvert toute l'année. 500 m du centre-ville.
Wifi. Anglais, espagnol. Accueil équadés.*

Gîte « La Casa dé Annie »

Annie LEFAURE - 8, rue Mathat
Tél. 06 37 20 96 76 - Email : annielefaure@hotmail.fr
Capacité : 8 places (2 dortoirs de 4 lits)
Nuit : 18 € - P. déj. : 6 € - D. pens. : 42 €
Repas : 18 €
*Accueil à partir de 15h.
Ouvert de 15/03 au 15/10. Sur le GR® 65. Cuisine à
disposition, lave-linge 4 €, sèche-linge 4 €. Wifi
gratuit. Possibilité de camper dans le jardin 10 €.*

Camping Bellerive **

M. et Mme SIMBOR - 40, rue du Terral
Tél. 06 98 22 91 59
Email : contact@camping-bellerive-aveyron.com
Site : www.camping-bellerive-aveyron.com
Capacité : 71 emplacements
Nuit : forfait 2 pèlerins : 20 € à 24 €.
*Ouvert du 26/04 au 25/09. 30 m du GR® 65.
Internet. Équipements pour accueil pèlerins.
Toutes commodités à 150 m dans le village.*

SERVICES

- Aire de repos à la Rozière.
- Aire d'accueil - Halte pèlerin Place de la Mairie : pique-nique avec point d'eau potable.
- Toilettes et point d'eau potable au Foirail.

- Toilettes publiques : halte pèlerin place de la mairie, hall de la mairie aux heures d'ouverture du secrétariat.
- Points d'eau à la Fontaine et au Théron (près du pont).
- Aire de repos (tables) à la Chapelle des Pénitents.
- Aire de Camping-car (7/8 places).

Restaurants Cafés

- Muriel AMAT sur le GR, 3 km avant St-Côme du 1^{er}/05 au 15/10 propose les Farçous de Grèzes et crudités. Tél. 05 65 48 67 78
- Bar la Fontaine - 5, pl. Porte Théron
Tél. 05 65 44 05 82
- Le Saint-Damien - Pl. de la Fontaine
Tél. 05 65 44 39 68
- Brasserie du Théron - 22, pl. Porte Théron
Tél. 05 65 48 01 10
- La Pause Saint Côme d'Olt - 18, av. d'Aubrac - restauration rapide

Épiceries

- Épicerie fruits et légumes bio - 11, av. d'Aubrac
Tél. 06 58 39 80 84
- Superette NETTO - Av. d'Espalion
Tél. 05 65 51 58 83

Boulangeries pâtisseries

- Jean-Raymond LACAN - 16 av. Aubrac
Tél. 05 65 44 19 43
- Boulangerie VEYRE - Tél. 05 65 44 72 42

Boucherie Charcuterie

- Lionel CADOU - 1 pl. Porte Théron
Tél. 05 65 44 53 37

Divers

- « Côme une Idée... » - 5, rue de la Poterne
Tél. 05 65 44 71 53
- Poterie Terres Vives - 1, Pl. Porte Neuve
Tél. 06 77 93 66 66

Banque

- Crédit Agricole GAB (distributeur)

Agence postale

- Mairie - Tél. 05 65 44 07 09 - Lundi au vendredi, 9h à 12h avec tablette et CB.

Docteur

- Mihail IOAN - Maison de Santé - 2, rue de l'Ouradou - Tél. 05 65 44 15 82

Pharmacie

- Yves DELORD - 1 av. Pigüé - Tél. 05 65 44 13 42

Cabinets d'infirmiers

- Cabinet VALERO - AYRAL - AYRAL - FRANÇOIS - ROBERT - Maison de Santé - 2, rue de l'Ouradou
Tél. 05 65 44 00 71
- Ludovic CALMELS - 14, Place Porte Théron -
Tél. 07 72 33 50 68

Kinésithérapeutes

- MC PUECH - J. QUINTARD - M. FUSTER
- Maison de Santé - 2 rue de l'Ouradou
Tél. 05 65 66 42 37 - Tél. 05 65 66 42 37

Tabac-Presse

Av. d'Aubrac - Tél. 05 65 44 07 11

Espalion



4 624 habitants
346 m d'altitude

*D'or, au Lion rampant de gueule
tenant en sa patte dextre antérieure
une épée de même.*

Mairie

Pl. de la Résistance - 12500 Espalion
Tél. 05 65 51 10 30

Email : mairie-espalion@wanadoo.fr
Site : www.espalion.fr

Ouvert lundi : 9h-12h et 13h30-17h30 et du mardi au
vendredi 8h30-12h et 13h30-17h30 (vendredi 17h)

Office de Tourisme Terres d'Aveyron

2, bd Joseph Poulenc - Tél. 05 65 44 10 63
Email : accueil@terresdaveyron.fr
Site : www.terresdaveyron.fr
Ouvert toute l'année.

Accueillis & Accueillants



**Portraits à découvrir
au Foirail sur le bord
du Lot.**

La ville d'Espalion s'est développée sur les rives du Lot (anciennement Olt), affluent de la Garonne. Elle est la halte principale sur l'itinéraire entre Saint-Côme-d'Olt et Estaing inscrit sur la Liste du patrimoine mondial en même temps que le Pont Vieux.

Dans la ville, des lieux ont été équipés d'une signalétique d'interprétation, dotée de plaques tactiles adaptées aux malvoyants. Celles-ci décrivent les éléments constitutifs de l'inscription au patrimoine de l'UNESCO ainsi que les sujets patrimoniaux majeurs. Une maquette grand format présente l'itinéraire au bureau d'information touristique d'Espalion.

Le balisage de clou en bronze, aménagé dans le centre de ville d'Espalion depuis la sortie de l'esplanade du foirail jusqu'au Pont Neuf, indique les abords des éléments constitutifs de l'inscription au patrimoine mondial de Saint-Côme-d'Olt à Estaing.



Taxi

L. VALENQ - Tél. 06 72 00 25 71

Culte catholique

Samedi à 18h30 église paroissiale, les 2^e et 4^e samedi du mois.

LE PATRIMOINE

L'Église romane de Perse avec son chevet polygonal sur le GR à l'entrée de la ville, semble avoir été construite entre la fin du XI^e s. et le début du XII^e s. Elle est en grès rouge du pays. Son portail avec une archivolt monumentale est, avec celui de Conques, « un des deux seuls exemples de grande décoration sculptée que conserve le Rouergue de l'époque romane ». Le tympan illustre le thème de la Pentecôte : les apôtres entourent Marie qui reçoit le Saint-Esprit sous la forme d'une colombe.

Au linteau monolithe se mêlent confusément les thèmes de la Pesée des âmes et du Jugement dernier : au centre, un défunt est étendu sur sa couche, son âme est représentée par un corps nu que se disputent anges et démons.

À droite, dans une mandorle, le Christ est entouré des symboles des quatre évangélistes. À gauche, un damné est précipité dans la gueule du Léviathan à l'entrée de l'Enfer où trône Satan. D'autres éléments sculptés attirent l'attention : l'Adoration des rois mages, une Vierge à l'enfant inspirée de l'école auvergnate, ainsi qu'une couronne d'une 40^{ème} de modillons sous la toiture. À l'intérieur, l'arc triomphal orné de chapiteaux sculptés ouvre sur un chœur terminé par une abside à 5 pans couverte d'une voûte en cul-de-four. *(Ouvert tous les jours de 9h à 18h, bouton poussoir et gâche électrique).*

La Place du Griffoul (fontaine en occitan), entre la rue Droite et le Pont Vieux, était la place principale de la ville. L'eau de la fontaine provenait d'une source captée au pied de la butte de Calmont. Sur cette place bordée de maisons à arcades se tenait le marché. Une halle avec une pierre servant à mesurer le grain en occupait son centre.



st-jacques-aveyron.com



Le Vieux-Palais

Elle a été modifiée avec la construction du Pont-Neuf et la destruction des maisons des bords du Lot laissant place à l'actuel Quai Henri Affre.

Le Pont Vieux, piétonnier, monument le plus célèbre et le plus ancien de la ville, est construit en grès rose. Il est mentionné dans un acte de donation des seigneurs de Calmont dès 1060 ; mais l'édifice actuel bâti en « dos d'âne » à quatre arches sur des piles avec avant et arrière becs triangulaires, date très probablement de la fin du XIII^e s.

Maintes fois remanié, il a été longtemps doté de 3 tours, d'une vingtaine de boutiques et d'un pont levis. Au début du XVIII^e s. les tours et les boutiques furent abattues et le pont-levis remplacé par une arche en plein cintre. **Il a été classé monument historique en 1888 et inscrit par l'Unesco en 1998.**

Anciennes tanneries ou « Calquières ». Sur la rive droite du Lot, entre les deux ponts, pittoresques maisons aux balcons de bois en encorbellement. Les pierres plates, en saillie dites « *gandouliers* », étaient destinées au lavage des peaux pour la préparation des cuirs. Leur disposition en escalier permettait l'immersion des peaux quel que soit le niveau de l'eau. Le cuir représentait au début du XX^e s. une activité industrielle majeure d'Espalion.

Le Vieux-Palais, château « Renaissance » avec ses fenêtres à meneaux ou à traverses, sa tour en poivrière et sa loggia dominant le Lot, fut édifié en 1572 par les soins de « Noble Bernardin de la Valette » chargé par les consuls de la défense d'Espalion durant les guerres de religion. Successivement maison commune, tribunal (d'où son nom) et en sous-sol ancienne prison de la ville, il fut classé monument historique en 1912.

La Chapelle des Pénitents Blancs

29, rue du Plô. - Tél. 07 84 06 39 67

De style baroque, cette chapelle fut édifiée en 1700 à partir des pierres d'une tour du Pont-Vieux. À l'intérieur un retable du XVIII^e s. en bois peint et

doré présente la Circoncision de Jésus, la nativité, et l'Adoration des Mages. Sur une croix de procession un très rare Christ du XVII^e s. en carton-pâte ; un Christ gisant au tombeau du XVIII^e s. en bois peint. Au sol des pierres tombales sont gravées : noms, initiales, dates et outils symboles des métiers des pénitents (1/2 lune du tanneur, compas de l'ébéniste, marteau de l'ardoisier...). Depuis 2001, une association de bénévoles œuvre à la restauration de cette chapelle.

Présence des bénévoles avec des visites commentées : De Pâques à Toussaint, du mardi au samedi, les après-midi + le lundi après-midi et le vendredi matin, en juillet et août. Entrée libre et visite guidée. Pour les groupes : visite toute l'année sur réservation ou contacter l'Office de Tourisme.

Ancienne maison consulaire sur la place du Puits, édifée durant le XVI^e s., elle fut la maison natale de Pierre Assézat, marchand enrichi par le commerce du pastel (teinture végétale) et qui fit construire à Toulouse, dans le style renaissance, le somptueux « Hôtel d'Assézat », siège de l'Académie des Sciences, Inscriptions et Belles Lettres.

L'ancienne Église Saint-Jean Baptiste (pl. du Marché) dont la construction débuta à la fin du XV^e s. fut construite sur l'emplacement de l'hospice de la ville. Son remarquable portail fut construit par Antoine Salvanh, maître d'œuvre du clocher de la cathédrale de Rodez. Le beffroi abritait l'horloge de la ville. Elle fut au service des paroissiens jusqu'en 1883. Après transformation elle devint hôtel de ville de 1897 à 1948, suite à la création du bd Joseph Poulenc, en lieu et places des fortifications. On créa alors cette façade de style néogothique, après destruction de l'abside et des chapelles latérales.

En 1978, l'édifice fut réhabilité pour accueillir d'abord le Musée des Arts et Traditions Populaires, fondé par Joseph Vaylet, et ensuite le Musée du Scaphandre.

L'Église paroissiale a été bâtie à la fin du XIX^e s. dans le style néogothique. La façade et les contreforts sont en grès rose du Pays. Les autres parties en pierre calcaire. À noter deux statues sur les tours jumelles de 45 m de hauteur : la Vierge et Saint Joseph - Sur le tympan : le Bon Pasteur, Saint Jean

Baptiste et Saint-Hilarian, Saint patron de la cité. À l'intérieur, un haut relief en bronze représentant le martyr de Saint Hilarian est l'œuvre du sculpteur aveyronnais Denys Puech. Il convient aussi de signaler dans le bras gauche du transept une toile peinte de St Joseph, protégeant la cité d'Espalion ; cet ex-voto fut exécuté en 1658 à la suite d'une terrible épidémie de Peste.

Le portail de la chapelle du Couvent des Ursulines :

La chapelle appartenait à un vaste ensemble, bâti au XVII^e s. le Couvent des Ursulines, situé au-delà du faubourg-clos de la ville, sur la rive droite. Lors de sa démolition en 1968 seule les pierres du grand portail ont été conservées. Elles ont été remontées en 2001. La destruction de cette chapelle est d'autant plus regrettable qu'elle constituait un des rares témoignages du style classique en Rouergue au XVIII^e s.

MUSÉOGRAPHIE

Musée Joseph Vaylet et Musée du Scaphandre

Église St-Jean - Rue droite - Tél. 05 65 44 09 18

- **Le Musée Joseph Vaylet**, Majoral du Félibrige, présente un intérieur traditionnel rouergat du XIX^e s. le « cantou », soullarde et ensemble mobilier ainsi qu'une riche collection de bœniers de chevet. De nombreux objets de la vie quotidienne d'autrefois sont présentés par thèmes. *Exposition temporaire (renseignement à l'Office de Tourisme).*

- **Le Musée du Scaphandre** a été créé en 1980 autour des inventions pionnières de Benoît Rouquayrol, Auguste et Louis Denayrouze, nés à Espalion... à plus de 200 km des côtes maritimes ! En 1864, ils ont conçu le premier scaphandre autonome moderne de l'histoire de la plongée. Jules VERNE s'est inspiré de leurs appareils pour équiper le *Capitaine Némô*, dans son roman *20000 lieues sous les mers*. Les premiers essais furent effectués dans le Lot. Premier musée d'Europe consacré au scaphandre, il rassemble près de 400 pièces qui retracent l'histoire laborieuse et héroïque de l'exploration de l'homme sous la mer, des origines à nos jours et attirent des spécialistes du monde entier. Une statue de scaphandrier, en hommage aux formidables inventeurs, a été érigée en l'an 2000 au bord du Lot.

Musée du Rouergue, Mœurs et Coutumes

Place Pierre Frontin - Tél. 05 65 44 19 91

Dans les anciennes prisons de la ville il accueille diverses collections sur les arts et traditions populaires du Rouergue. Cette maison d'arrêt construite en 1838 fut le premier bâtiment cellulaire de France. Sa conception représentait un progrès considérable pour l'hygiène, la sécurité et la

moralité. Les hommes se trouvaient dans l'aile droite, les femmes dans celle de gauche, le pavillon central servant de chapelle. Fermée en 1933, date de la centralisation des bâtiments carcéraux. Les cellules du premier étage sont réservées au fonds de la bibliothèque du Musée Joseph Vaylet, riche de plus de 6000 titres portant essentiellement sur les traditions, l'histoire et la langue d'Oc.

Visites des musées

- Entrée 4 €

- *Musée Joseph Vaylet et Scaphandre : mi-mai, juin et septembre à mi-octobre les après-midis du mardi au vendredi 14h à 18h.*

juillet et août : samedi, dimanche et jours fériés de 14h à 18h, du mardi au vendredi : 10h à 12h et 14h à 18h.

- *Musée des Mœurs et Coutumes : avril et mai : du mercredi au vendredi 14h à 18h.*

juin, septembre et octobre : du mardi au vendredi 14h à 18h.

juillet et août : du mardi au vendredi 10h à 12h30 et 14h à 18h et le dimanche 14h à 18h.

- *Pour les groupes toute l'année /réservation. Contacter l'Office de Tourisme Tél. 05 65 44 10 63.*

AUX ENVIRONS

Château médiéval de Calmont d'Olt

À 2 km - Route de Rodez juché sur un impressionnant piton, sa silhouette ne laisse aucun doute quant à la vocation militaire de ses remparts édifiés durant la guerre de Cent Ans. Le Monde des chevaliers : visites animées, ludiques et pédagogiques, démonstrations d'engins du Moyen Âge. Expo archéologique. Jeu pour les enfants (diplôme de chevalier). *Ouverture : à partir des vacances d'avril jusqu'à la fin des vacances de Toussaint. Périodes, jours et heures variables. Tél. 05 65 44 15 89.*

Flaujac à mi-chemin, entre Espalion (2 km) et St Côte d'Olt, sur la rive droite du Lot, village fortifié, qui possède une église, remaniée au XIV^e s. et un quartier fortifié, unique dans la région, en forme de trapèze, avec mâchicoulis, dont l'entrée était défendue par deux portes à herse et assommoir. Le Fort est classé Monument Historique. Il comprend une enceinte presque complète, de 71 m de long dans le sens Nord Sud. La muraille a été bâtie en 1442, et fut complétée par un fossé en 1595, lequel a aujourd'hui disparu. Jolie Croix du XVI^e s. au centre du Fort.

L'Abbaye de Bonneval, datant du XI^e s. fut d'abord un monastère de l'ordre des Cisterciens, puis abandonnée à la révolution, les ruines sont relevées en 1875 par une communauté de Trappistes. Son église restaurée a retrouvé sa belle austérité propre à l'ordre cistercien. Une « Vierge à l'enfant » datant

du XII^e s. Les moniales vivent du travail de leurs mains et fabriquent le fameux et excellent chocolat de Bonneval. *Magasin ouvert du lundi au vendredi : 10h-12h et 15h-18h (WE, jours fériés et hors saison, fermeture à 17h).*

LE SAVIEZ-VOUS ?

Jalon kilométrique : Le lundi 25 juillet 2005 « Fête de la Saint-Jacques » a été inauguré par l'Association « Sur Les Pas de Saint Jacques », la FFRP, GDF, la mairie et l'office de tourisme, le jalon kilométrique d'Espalion, posé à l'angle du Pont Vieux qui indique la distance restant à parcourir jusqu'à **Saint-Jacques-de-Compostelle : 1368 km.**

Une statue-stèle du bâtisseur tailleur de pierre, a été installée au Fairail en mai 2015 par la Fédération Française du Bâtiment.

Label 3 Fleurs décerné à Espalion en 2009, par le Jury Régional des villes et villages fleuris.

Un Saint-Jacques pèlerin en bois polychrome du XVII^e s. à découvrir au *Musée des Arts et Traditions populaires Joseph Vaylet*.

Inventeurs Espalionnais. L'histoire commence dans les houillères de Decazeville en Aveyron : l'ingénieur Benoît Rouquayrol invente en 1860 un « régulateur » d'air comprimé pour servir au sauvetage des mineurs pris en milieu toxique ou dans des galeries inondées. Il a découvert le principe-clé de la plongée autonome moderne ! Un officier de Marine, Auguste Denayrouze, adapte ensuite ce dispositif pour le milieu sous-marin. Ainsi naît le premier scaphandre autonome moderne, à réservoir sous pression, détendeur à la demande et embout buccal. Le commandant Cousteau reprendra ce principe 80 ans plus tard pour développer la plongée autonome au XX^e s.

Jeu de quilles de huit. Au fairail (*ancien champ de foire aux bestiaux*) se pratiquent les quilles de huit autour de l'originale statue du joueur érigée en 1992 pour marquer les 80 ans de la codification du jeu, composé de :

- Huit quilles « debout » (en hêtres) d'une hauteur de 60 cm pour un diamètre de 7 cm. Une quille joueuse, « *le quillou* ».
- La Boule : en racine de noyer, son poids oscille entre 4 et 6 kg pour un diamètre allant de 24 à 18 cm.
- Le terrain, en terre battue, doit mesurer 30 m de long et 6 m de large.

Une vitrine dédiée à l'histoire de ce jeu traditionnel est aménagée dans le Musée des Arts et Traditions populaires J. Vaylet situé en centre-ville.

Activités sur le Lot : parcourir le GR d'une autre

façon. *Base nautique : 06.88.20.14.39 Descente en Canoë Kayak du Lot : St-Côme/Espalion/Estaing. Renseignements au bureau d'information touristique.*

MANIFESTATIONS

Marché : tous les vendredis matin. Place du Marché et Tour de ville.

Marchés nocturnes des Producteurs de Pays : Boulevard J. Poulenc - tous les mercredis de fin juin à fin août, à partir de 18h, avec vente à consommer sur place. Animations musicales.

Challenge Mercier des quilles de huit : WE de Pâques.

Foire Exposition Agricole : Fêtes des Fromages, exposition de véhicules et moteurs anciens, marché aux fleurs, exposition d'animaux, marché de produits locaux et marché fromager, animations... 1^{er} WE d'avril.

La Nuit Européenne des Musées : Musées Joseph Vaylet et Scaphandre, 3^e WE de mai.

Festival de Bandas : 2^e WE de juin, animations musicales, bodoga, concert.

Fête votive de la St Hilarian : 3^e WE de juin.

Brocante et antiquité professionnels : 1^{er} dim. de juillet - 3^e jeudi du mois d'août.

Festival des enfants « yaka venir » à Espalion, animations enfants gratuites en été.

International de Pétanque : 1^{er} WE d'août.

Festival folklorique international : début août.

Marché Artisanal : samedi avant le 15 août.

Fête d'automne et de la rive droite : 3^e WE de septembre - Vide grenier et animations.

HÉBERGEMENTS

Hôtel France **

Joseph VAYSSADE - 36, bd Joseph Poulenc

Tél. 05 65 44 06 13

Email : hoteldefrance12@gmail.com

Site : www.hoteldefrance12.fr

Capacité : 22 ch. (dont 12 lits doubles, 8 lits twin et 2 accès handicapés)

Nuit : 65 € à 78 € (single et double)

P. déj. : 9 € - D. pens. : 90 € à 160 €

Repas : 19 € - réservation obligatoire.

Panier pique-nique : 8,50 €

Ouvert toute l'année. TV, wifi dans tout l'hôtel.

Hôtel climatisé (salon et ch. supérieures).

Téléphone, ascenseur, terrasse, parking.

Chambres d'hôtes « Le Temple »

Bernard et Julienne MORIN - 14, av. de Saint-Côme

Tél. 05 65 51 48 57

Capacité : 5 places (2 ch. SDB/WC privatifs)
Nuit : 40 €/1 pers. 62 €/2 pers. 90 €/3 pers.
P. déj. : inclus

Ouvert d'avril à octobre. TV dans les ch. clim. En commun : salle de séjour, terrasse, jardin.

Chambres d'hôtes « La Maison du Pèlerin »

Gérard et Nicole MONNAYE - 3, rue de Bouquiés

Tél. 05 65 44 26 77 - 06 51 86 75 30

Email : nicolemonnaye@orange.fr

Capacité : 4 pers. (2 ch. SDE/WC communs)

Nuit : 50 €/1 pers. 70 €/2 pers. P. déj. : inclus

Ouvert d'avril à octobre. À 800 m du GR® 65

(acheminement depuis le centre-ville). TV. Lave-linge 3€ et sèche-linge 3€. Sèche-chaussure mis à disposition gratuitement. En commun : salon, terrasse, jardin, salon de jardin. Parking privé. Wifi.

Chambres d'hôtes « Au Jardin des Sens »

Mireille FAVRE et Claude BOURDEAU

15, av. de Saint-Pierre

Tél. 06 85 42 93 75 - 06 74 32 31 82

Email : mireillefavre16@gmail.com

Capacité : 4 places (1 ch. 2 lits simples et 1 ch. 1 lit double)

Nuit : 56 €/1 pers. - 66 €/2 pers. P. déj. : inclus

Repas : 17 € soir uniquement.

Ouvert 01/04 au 30/09.

Parking sur place, Wifi gratuit. Anglais, italien.

Massage sur place 1€ la minute.

Chambres d'hôtes

Roselyne et Guy SUDRES

19 bis, rue Eugène Salettes

Tél. 05 81 36 17 84 - 06 01 90 82 55

Email : sudres.guy@neuf.fr

Capacité : 2 places (1 ch.)

Nuit : 36 € la chambre. P. déj. : inclus

Ouvert toute l'année. À 30 m. GR® 65.

Lave-linge 2€. Kitchenette à disposition.

Gîte d'étape « La Halte Saint Jacques »

Florian FABRE - 8, rue du Dr Trémolières

Tél. 06 28 30 38 30

Email : lahalsesaintjacques@hotmail.fr

Site : www.gite-etape-espalion.fr

Capacité : 18 places (4 ch. dont 1 accessible PMR).

Nuit : 18 € - P. déj. : 7 €

Repas : 17 € sur réservation (adaptation allergène possible, nous prévenir).

Panier pique-nique : 8 €.

Ouvert d'avril à septembre et sur réservation en basse saison. Draps : 6€.

Gîte d'étape « Au fil de l'Eau »

Stéphanie BOUTET et Sophia MICHUD

5, rue Saint-Joseph

Tél. 06 77 58 53 08

Email : aufiledeau12500@gmail.com

Site : http://gite-espalion-aufiledeau.fr

Capacité : 15 places (5 ch. de 2 à 5 lits, SDB/WC

privatifs, dont 1 ch. accessible PMR)

Nuit : de 16,40 € à 19,40 € - P. déj. : 7 €

Repas : 17 € sur réservation.

Ouvert d'avril à octobre. Centre-ville. Lave-linge 4 €, sèche-linge 4 €, draps/serviettes 4 €, salon, cuisine aménagée. Parking à proximité. Wifi. Anglais.

Gîte d'étape « du Pont Vieux »

Yves GARCIA - 7, rue Arthur Canel

Tél. 05 65 44 90 81 - 06 47 75 81 19

Email : espasport12@orange.fr

Site : www.gite-espalion.com

Capacité : 12 places (3 ch. de 4 lits 90 SDE/WC privatifs).

Nuit : 19 €/1 pers. ch. partagée de 4 pers.

Possibilité de privatiser la chambre de 1 à 3 pers. tarif sur demande.

P. déj. : 6 € - Cuisine équipée à disposition.

Ouvert toute l'année - sur réservation de novembre à février. Sur le GR® 65, centre-ville.

Draps + serviettes 6€.

Magasin spécialiste rando et accessoires au rez-de-chaussée. Wifi gratuit.

Village de vacances « Aux Portes des Monts d'Aubrac »

66, route de Saint-Pierre

Tél. 05 65 48 85 05 - 06 07 27 68 67

Email : apdma@espalion.fr

Site : www.hebergement-aveyron.com

Capacité : 42 gîtes de 2 à 7 pers.

Nuit : 20 € - P. déj. : 6 €

Repas : 18 € (sur réservation)

Ouvert toute l'année. Sur le GR® 65. À 1,5 km du centre-ville, réservation obligatoire. Piscine.

Camping Roc de l'Arche

Le Fairail - Tél. 05 65 44 06 79

Email : info@rocdelarche.com

Site : www.rocdelarche.com

Capacité : 95 emplacements

Nuit : 9 €/ pers. en tente (non-fournie) -

50 €/ 2 pers. de 75 € à 90 €/ de 4 à 8 pers. en mobil-home.

Ouvert en saison. 300 m du centre-ville.

Hôtel Restaurant Le Relais de Boralde

Sébastien ROZIERE

76, route de Saint-Côme

Tél. 05 65 44 06 41 - 06 51 22 63 57

Email : relaisdeboralde@gmail.fr

Site : www.relaisdeboralde.com

Capacité : 33 places (14 ch.)

Nuit : de 48 € à 55 €/2pers. 50 € à 60 €/ 3 pers.

84 €/4 pers.

P. déj. : 8,50 € - D. pens. : de 43 € à 53 €/pers. sur la base de 2 pers.

Repas : 19,50 € ; panier pique-nique sur commande.

Ouvert du 01/03 au 31/10. Hors GR® 65 à 1,5 km d'Espalion par la D987. Acheminement AR des pèlerins depuis St Côme d'Olt ou Espalion. Salle d'accueil pèlerins, frigo à disposition, casiers pour sacs + rangement chaussures et séchage si besoin. À disposition laverie avec bac à laver + lessive gratuite + étendoirs. Lave-linge et séchoirs à jetons. Bibliothèque + documentation / guides à disposition.

SERVICES

- Aire de Perse (toilettes, tables, porte sac-à-dos, poubelles, eau potable et bancs)
- Aire du Foirail (toilettes, bancs et eau potable).
- Toilettes aux Horts (rue Pierre Monteil), au Quai du Lot (quai Henri Affre), parking Espace Bessiere et à la Place St Georges.
- Points d'eau potable à Perse, au Foirail, aux Horts et av. J.Poulenc.
- Aire camping-car Park (borne de vidange et de stationnement)

Restaurants - Restauration rapide

- Le Biobab - 4, rue du Dr Trémolières
Tél. 07 52 05 66 72
- Bistrot de Terroir & restaurant Maison Burgarella 3, pl. St-Georges - Tél. 05 65 44 03 30
- Restaurant / Café des Arts - 12, av. Gare
Tél. 05 65 44 06 14
- Jaja & Lichouiserie - 48, rue Droite
Tél. 05 65 66 12 15 - 06 62 83 15 25
- Le Méjane - 8, rue Méjane - Tél. 05 65 48 22 37
- Pizzeria « La Casa » - 39 bis rue Droite
Tél. 05 65 48 00 04
- Saveurs Pizza - 2, av. de la Gare
Tél. 06 33 72 42 70
- Khopai - Av. de la Gare
- Faim de Loup - 18, bd de Guizard
Tél. 05 65 48 12 44
- HK - 12, pl. St-Georges - Tél. 05 65 48 26 19
- La cabane d'en bas - Tél. 05 65 44 19 41 (*plein air*)
- Plein Sud/Excalibur - Grandval - Tél. 05 65 44 19 01
- MacDonald's - ZA La Bouysse
Tél. 05 65 66 41 68 Hors GR® 65

Brasseries - Bars - Cafés

- Brasserie et Café du Marché - 1, pl. du Marché
Tél. 05 65 44 07 50 *Wifi*
- Brasserie et Café Le Flore - 38, bd Guizard
Tél. 05 65 44 00 92
- Brasserie Café du Commerce - 35, bd J. Poulenc
Tél. 05 65 44 00 94
- Brasserie et Café de l'Hôtel de Ville 27, bd Joseph Poulenc - Tél. 05 65 44 00 97
- Brasserie et Café du Palais - 4, pl. St-Georges
Tél. 05 65 44 18 15
- Café, snack de l'Hagard - 37, bd Guizard
Tél. 06 52 58 12 26

- L'Embuscade - 44, bd Joseph Poulenc
Tél. 05 65 44 00 06
- PMU - 38-40, bd Joseph Poulenc
Tél. 05 65 44 00 69
- Café l'Estanco (*de Pâques à Octobre*) - Le Foirail
Tél. 05 65 48 19 34

Supermarché - Épiceries

- Bio d'Olt - 34, bd de Guizard - Tél. 05 65 44 68 31
Alimentation biologique
- Carrefour Express - Pl. St Georges
Tél. 05 65 44 06 18
- Écofrais - 27, rue Droite - Tél. 05 65 48 24 34
- Le Buron - 12, rue Droite - Tél. 05 65 44 09 79
- Localement bon - 40 bis, av. d'Estaing (*produits locaux en circuit court*) - Tél. 07 69 85 29 37
- Super U La Bouysse - Av. Estaing
Tél. 05 65 44 05 32 Hors GR® 65

Boulangeries - Pâtisseries

- Christophe CURE - 10, bd Guizard
Tél. 05 65 44 06 01
- Les Délices du Palais - 13, bd Joseph Poulenc
Tél. 05 65 48 18 33
- Maison Granier La Mie du Griffoul 6, rue Droite - Tél. 05 65 66 41 40
- Michel HUEBER - 2, rue Droite - Tél. 05 65 44 06 47
- Pâtisserie CLEMENT - 19, bd Joseph Poulenc
Tél. 05 65 66 37 42

Boucheries - Charcuteries

- ROZIERES Romain et MONCET Alain 22, rue Droite - Tél. 05 65 44 00 93
- Lionel CADOUL - 15 av. Gare - Tél. 05 65 44 05 09
- Philippe NORMAND FORESTIER - 28, bd de Guizard
Tél. 05 65 44 08 70
- Les Drailles de l'Aubrac - 18, bd J. Poulenc
Tél. 05 65 44 13 67
- Charcuterie COMBACAU - 29, rue Droite
Tél. 05 65 44 06 26
- Nord Aveyron Porcs - ZA la Bouysse
Tél. 05 65 44 02 32 Hors GR.

Vêtements - Chaussures - Sport

- Espace Sport - 7, rue Arthur Canel
Tél. 05 65 44 90 81

Cordonnier

- Daniel CHAUDERON - 10, rue Méjane
Tél. 05 65 44 77 56

Téléphonie

- Atelier Mobile - 29, rue Méjane
Tél. 05 65 44 27 48

Cycles

- RC Réparations - 13, pl. Frontin
Tél. 05 65 48 02 36
- Espace Ebike - 6, bd J. Poulenc
Tél. 06 88 32 88 41

Pressing

18, rue du Plo - Tél. 05 65 48 00 83

Banques

- Caisse Épargne Midi Pyrénées GAB
29, bd Guizard - Tél. 08 26 27 01 53
- Populaire Occitane GAB
13, bd de Guizard - Tél. 05 65 51 12 00
- Crédit Agricole GAB - 9, bd Joseph Poulenc
Tél. 08 10 69 34 31
- BNP Paribas GAB - 33, bd Joseph Poulenc
Tél. 08 20 82 00 01
- CIC Sté Bordelaise GAB - 16, bd Joseph Poulenc
Tél. 05 65 48 95 10
- LCL Le Crédit Lyonnais GAB - 8, bd Joseph Poulenc
Tél. 05 65 51 18 01

La Poste

DAB - 12, bd Guizard - Tél. 36 31

Docteurs - Cabinet médical

- Maud FALINE - Le Colisée - 9, Bd de Guizard
Tél. 05 65 44 37 24
- Maison Médicale - 7 Espace Alexandre Bessière
- Fabrice GENIEZ - Tél. 05 65 44 02 21
- Ioan MIHAI - Tél. 05 65 44 15 82
- Madeleine MIROUZE - Tél. 05 65 44 02 21
- Carole SCHMITT - Tél. 05 65 44 01 96
- Julien FABRE et Marie Charlotte LEMOUZY
14, Espace Alexandre Bessière - Tél. 05 65 48 13 85

Pharmacies

- De la Poste - 10, bd Guizard - Tél. 05 65 44 00 85
- De l'Europe - 8, pl. St-Georges - Tél. 05 65 44 05 35
- Martyr - Espace Alexandre Bessière
Tél. 05 65 44 00 52

Cabinets d'Infirmières

- Centre de soins - 16, av. St-Pierre
Tél. 05 65 44 08 79
- Cabinet VALERO-AYRAL-FRANCOIS-ROBERT-
ANTONUCCI - 19, bd Guizard - Tél. 05 65 44 00 71
- Cabinet ALEXANDRE-CABRIT-GALAN-TAVET-
VILLEBRUN - 7, pl. Frontin - Tél. 05 65 44 03 53
- Cabinet Isabelle VIGUIER et Sylvie DELMEE et
CONQUET - 28, rue Dr Trémolières
Tél. 05 65 66 37 29
- Nicolas MIQUEL - Véronique DA SILVA BAPTISTA
Le Colisé A - 9, Bd de Guizard - Tél. 05 65 44 18 83
- Violaine ALAUX et Pauline RICHOU - Espace A.
Bessière - 4, av. d'Estaing - Tél. 06 15 64 20 90
- Cécile CLAMENS, Camille GOMBERT, Olivia LAFON
1, rue de la Calade - Tél. 05 65 44 42 31 -
05 65 72 17 93 - 06 81 94 74 41

Kinésithérapeutes

- Julien GALIBERT - 14, bd Joseph Poulenc
Tél. 05 65 48 29 07
- Vincent DEBUIRE et Carmen-Soledad DE LA
TORRE YEPES - 16, bd de Guizard

Tél. 06 62 69 68 82 - 06 73 75 66 10

- Pascal LENNE - 1, rue Calade
Tél. 05 65 44 08 58
- Bruno PERNECHELE - 3, bd de Guizard
Tél. 05 65 48 68 81
- Bettie LECORE - 3, bd de Guizard
Tél. 06 75 23 66 18

Ostéopathes

- Julien GALIBERT - 14, bd Joseph Poulenc
Tél. 05 65 48 29 07
- Loïc MATHIEU - 2, av. de la Gare - Tél. 05 65 44 31 18
- Johanna ABRIVARD - 8, av. de Laguirole
Tél. 06 79 84 16 70
- Marion NEEL - 1, av. de Laguirole - Tél. 05 65 48 17 12
- Pascale FOUCAULT - 10, av. de Laguirole
Tél. 06 24 11 53 38
- Florian MAGNE et Elodie VERDON - 5, impasse
Garnal - Tél. 07 89 28 36 61 - 07 89 28 36 61

Pédiatres - Podologues

- Édith GALIBERT - 14, bd Joseph Poulenc
Tél. 05 65 44 04 14
- COSTES - BALITRAND Michèle - 7, bd de Guizard
Tél. 05 65 48 16 18
- Catherine MOISSET - 7, bd de Guizard
Tél. 05 65 48 82 16
- Fabien DRUOT - 17, av. de la Gare
Tél. 05 65 44 85 27

Dentistes

- Patricia LEFEVRE CHARLET
1, rue Antoine Fanguin - Tél. 05 65 44 08 99
- Antoine LEMOUZY et Vanda CARDORELLE
14, espace A. Bessière - Tél. 07 66 25 26 89
- Marie-Claude PITON - 1, rue Antoine Fanguin
Tél. 05 65 44 65 98

Taxis - Ambulances

- Vallée d'Olt - 9, bd Guizard
Tél. 05 65 44 02 02 - 06 63 47 31 53
- Michel CLOTZ - 1, rue Étienne Boissonnade
Tél. 05 65 48 23 15
- Aubrac Taxi L. Valenq - Tél. 06 72 00 25 71
- Danièle CAYLA - Le Foirail - Tél. 06 71 40 04 66

Presses - Librairies

- Espace Plein Ciel - 26, bd Joseph Poulenc
Tél. 05 65 48 71 37
- Librairie Pont Virgule - 1, rue Droite
Tél. 05 65 44 91 41

Culte catholique

Presbytère - 7, rue Chanoine Brévier
Tél. 05 65 44 01 81

*Tous les dimanches à 10h30, église paroissiale.
En semaine, mardi et vendredi à 9h, à la chapelle
St Jacques à l'église d'Espalion.*

Bessuéjols

216 habitants - 347 m d'altitude

Mairie

321, lot. St Pierre - 12500 Bessuéjols

Tél. 05 65 44 02 60

Email : mairie@bessuejols.fr

Ouvert lundi : 13h30-18h30 ; mercredi : 9h30-12h et 13h30-17h ; jeudi 9h30-12h et 13h30-17h

Bessuéjols est le nom d'une seigneurie dont le château aujourd'hui ruiné s'élevait à quelques centaines de mètres au Sud Ouest de l'église.

Les bâtiments rénovés qui constituent « le Domaine d'Armagnac » abritaient autrefois un couvent fondé en 1760 par les « Sœurs de l'Union » pour l'éducation des jeunes filles pauvres.

À proximité de la mairie, sur l'itinéraire du chemin de Saint-Jacques-de-Compostelle, se trouve une statue de pèlerin en fer qui a été érigée en 2009 (œuvre d'André DEBRU des Costes Gozon -12).

LE PATRIMOINE

L'Église Saint-Pierre, en grès rose du pays, a été remaniée au XVI^e s. mais a conservé intacte sa partie romane sous le clocher. Dans la nef les deux retables ornant le chœur et une chapelle latérale datent respectivement des XVII^e s. et XVIII^e s.



Eglise St Pierre de Bessuéjols

On accède à la **chapelle haute**, dédiée à Saint-Michel, par un escalier étroit au fond de la nef. Autel rare du XII^e s, des linteaux sculptés d'entrelacs, des chapiteaux figurés parmi lesquels une sirène à double queue encadrée de deux centaures et un chapiteau à entrelacs considéré comme un modèle du genre. *Ouverte toute l'année, système de bouton poussoir et de gâche électrique.*

HÉBERGEMENTS

Dortoir et Chambres d'hôtes

« Domaine d'Armagnac »

Mme Maria-Jeanne GODEMEL

Domaine d'Armagnac - Saint-Pierre

Tél. 06 03 25 63 47

Email : domainedarmagnac@gmail.com

Site : www.domaine-armagnac.com

Capacité : 4 ch. de charme (SDB/WC privatifs).

Nuit : 95 €/1 pers. 105 €/2 pers. 150€/3 pers.

190 €/4 pers. 230 €/5 pers. - P. déj. : inclus. -

Repas : 20 € - Panier pique-nique : 10 €

Ouvert du 15/03 au 15/11. Sur le GR® 65. Wifi gratuit,

parking gratuit. Lave-linge 5€, sèche-linge 4€.

TV dans les chambres. Allemand. Service gratuit d'acheminement possible depuis Espalion ou St-Côme-d'Olt.

Gîte du Gondal

Renaud SABATIER - Gondal

Tél. 06 84 92 37 97

Email : sabatier.renaud@orange.fr

Capacité : 15 places en 2 gîtes de 4 pers. (2

nuits mini) + 1 tente lodge toute équipée pour 5

pers. (2 lits 140 + 1 lit 90) + 1 tiny house (2 pers.)

Nuit : tente 69 €/5 pers. ; gîte 69 €/4 pers. ; tiny

house 79 €/2 pers. draps fournis.

Ouvert toute l'année - de mai à début octobre en

tente. 300 m du GR® 65.

- Aire à proximité de l'église (toilettes, tables et eau potable).



0 1 km

Le Briffoul

3,7 km



st-jacques-aveyron.com

BESSUÉJOULS



Sébrazac



528 habitants
395 m d'altitude
À 4 km du GR

D'azur à la chèvre d'argent, la tête contournée, passant sur une terrasse de sinople et accompagnée de trois étoiles d'argent rangées en chef, à la bande de gueules bordée d'un filet d'or et chargée de trois fleurs de lis d'or posées à plomb, brochant sur le tout.

Mairie

Le bourg - 12190 Sébrazac

Tél. 05 65 44 71 04

Email : commune-sebrazac@orange.fr

Ouvert du lundi au vendredi : 10h-12h et 14h-16h30

Sur le GR Plaine de Trédou et Verrières

LE PATRIMOINE

Le château de Beaugard

Face à Beaugard et Trédou s'étend la plaine fertile du Lot. La construction du château de Beaugard, est attribuée à Guillaume Dufau, prieur de Trédou de 1674 à 1701. Ce petit manoir abrite aujourd'hui la cave du Château de Beaugard, héritière de dix siècles d'histoire viticole sur le chemin de Saint-Jacques-de-Compostelle, produisant un vin rouge issu des cépages mansoi (fer servadou), gamay et cabernet sauvignon.

L'église de Trédou

Relevant à l'origine de l'église matrice d'Estaing, passée au XI^e s. au monastère de Montsalvy, l'église actuelle date du XV^e s. Elle est dédiée à Sainte-Marie-Madeleine. Agrandie et remaniée au tout début du XX^e s., récemment restaurée, elle présente une nef couverte de voûtes d'ogives séparées en quatre travées, un chœur pentagonal doté d'un autel en marbre sculpté, et deux chapelles latérales dédiées primitivement à la Ste Vierge et à St Antoine. La partie occidentale de l'église correspond à l'édifice d'origine tandis que les deux travées orientales de la nef et le chœur furent construits en 1902-1903 lors de l'extension de l'église. L'ancienne paroisse de Trédou, qui rassemblait 18 villages de la plaine à la fin du XVIII^e s. est désormais rattachée à la paroisse de Sébrazac. L'église de Trédou est par ailleurs un lieu de pèlerinage pour tous les amis du Père Arribat (1879-1963), « Serviteur de Dieu », en voie de canonisation à

Rome. Natif de Trédou où il fut baptisé, le Père Auguste Arribat a reçu le titre de « Juste parmi les Nations » pour avoir caché des enfants juifs au sein de l'école Saint-Pierre de Villemur-sur-Tarn qu'il avait fondée en 1942.

Le château de Verrières

L'actuel château de Verrières, fut construit au tournant du XV^e s. et du XVII^e s. dans l'esprit de la Renaissance par Durand de Baldit, médecin d'Espalion, sur l'emplacement d'un manoir primitif qui fut successivement la propriété des seigneurs de Verrières – Bernard de Verrières mentionné dans un acte de 1181 – puis, pendant le XVI^e s. de la famille de Semur avec Almaric, baron de Ténrières. Il présente sur la façade principale deux frontons ainsi que les armes des Baldit et des Semur de Ténrières sur les croisées. La chapelle Saint-Michel, considérée comme annexe de Trédou, renferme un tableau représentant le Christ en croix entre Saint-Michel terrassant le dragon et Durand Baldit ; elle abrite en sa nef le tombeau des Baldit. Le château est aujourd'hui propriété des Lapeyre de Cabanes, descendants des Baldit.

LE SAVIEZ-VOUS ?

Le cimetière de Trédou au cinéma

Avec le film *Saint-Jacques... La Mecque*, la réalisatrice Coline Serreau investit en 2004 le chemin de Saint-Jacques avec une équipe de neuf acteurs (dont Muriel Robin, Jean-Pierre Daroussin et Pascal Légitimus) pour 10 semaines de tournage retraçant le pèlerinage du Puy-en-Velay à Saint-Jacques-de-Compostelle.

Pour le jeune Ramzi, dyslexique et illettré, persuadé au début du voyage qu'il se dirige vers la capitale religieuse musulmane, l'expérience va changer sa vie : au cours du voyage, pendant les petites pauses, le professeur de lettres lui apprend la lecture et c'est dans le cimetière de Trédou qu'il découvre qu'il sait lire !

Les villages de Sébrazac et Verrières ont obtenu en 2009 le **1^{er} Prix** organisé par le Conseil Général de l'Aveyron au **Concours Départemental du fleurissement et aménagement du cadre de vie**. Depuis, ils ont été labellisés 1^{er} Fleur par la Région en 2010 et 2^e Fleur au niveau national depuis 2015. Une reconnaissance reconduite chaque année grâce à une importante équipe de bénévoles qui s'investit pour le fleurissement de la commune.



Église de Trédou

À DÉCOUVRIR

Le chemin offre à la contemplation les anciens paysages de terrasses que constituait autrefois **le vignoble d'Estaing**, l'un des plus petits vignobles de France, implanté par les moines d'Aubrac sur le chemin de Saint-Jacques-de-Compostelle. D'aussi loin que l'on remonte dans l'histoire d'Estaing, la vigne a constitué l'une de ses principales richesses. À travers les siècles, partant du fond de la vallée à l'assaut des coteaux ensoleillés, elle a conquis toutes les surfaces disponibles en des paysages de terrasses emblématiques de la Vallée du Lot que les vignerons préservent avec passion. L'appellation représente aujourd'hui 18 ha cultivés par douze viticulteurs, dont neuf associés en une cave coopérative.

La Maison de la Vigne, du Vin et des Paysages vitrine des vins d'Estaing et savoir-faire des Vignerons d'Olt. Tél. 05 65 44 04 42 Sur la RD920, entre Estaing et Espalion.

La rivière Lot présente ici une valeur patrimoniale protégée. Avec ses forêts alluviales, la présence de la loutre et du chabot, la haute Vallée du Lot, entre Espalion et les Gorges de la Truyère, a en effet été classée site Natura 2000 (zone spéciale de conservation pour les habitats et les espèces).

HÉBERGEMENT

Chambres d'hôtes « Le Clos Marty »

Christelle ANGER - à Marty

Tél. 06 67 89 93 63

Email : christelle.anger@chambres-d-hotes-le-clos-marty.fr

Site : <https://chambres-d-hotes-le-clos-marty.fr>

Capacité : 4 ch. 8 pers. (SDE/WC privatifs)

Nuit : 79 à 89 €/2 pers. - P. déj. : inclus

Ouvert toute l'année. Hors GR® 65 à 2 km après Estaing, sur le GR6. TV et wifi dans chaque chambre.

En commun : salle de petit déjeuner, terrasse, petite cuisine équipée mise à disposition. Parking.

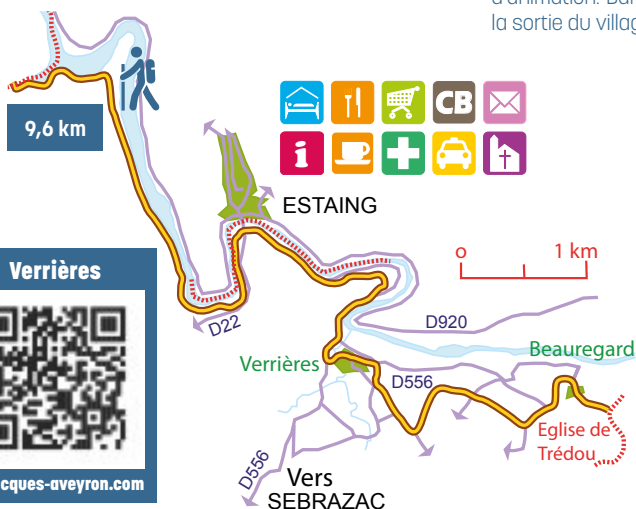
SERVICES

Restauration

Le Sébrazac - Le Bourz - Tél. 05 65 48 07 74

- Aire du Trédou (toilettes, tables, eau potable, porte sac-à-dos et poubelles) à proximité de l'église.

- À Verrières : toilettes et eau potable dans le village, au rez-de-chaussée de la salle d'animation. Bancs de repos et pique-nique à la sortie du village, à côté de la fontaine.



Verrières



st-jacques-aveyron.com

Estaing



st-jacques-aveyron.com

Estaing



492 habitants
320 m d'altitude
Commune limitrophe du GR

*De France - 3 fleurs de lis sur champ
d'azur - à chef d'or.*

Mairie

Place Raynaldy (*accueil du public*) - 12190 Estaing
Tél. 05 65 44 70 32

Email : mairie@estaing12.fr

Site : www.estaing12.fr

Ouvert du lundi au vendredi : 9h-12h (secrétariat de Mairie et agence postale communale)

Office de Tourisme Terres d'Aveyron bureau d'Estaing

24, rue François d'Estaing

Tél. 05 65 44 10 63

Email : accueil@terresdaveyron.fr

Site : www.terresdaveyron.fr

Accueil, information, espace d'information et d'interprétation des chemins de Compostelle. Fonds documentaire jacquaire, Internet.

Label Tourisme et Handicap : moteur et mental.
Des lieux ont été équipés de plaques tactiles spécifiquement étudiées pour les malvoyants. Elles décrivent les points inscrits au patrimoine de l'UNESCO et les sujets patrimoniaux majeurs. Leur accessibilité est facile. Une maquette grand format présente l'itinéraire à l'Office de Tourisme. Prêt de guides de visite adaptés aux déficients visuels.

Accueillis & Accueillants



**Portraits à découvrir
près de la Chapelle
du Pont.**

APERÇU HISTORIQUE

Estaing, du latin « *stagno* » signifiant « étang », fut établi à l'époque gallo-romaine sur un ancien méandre du Lot, encerclé de collines, le long de la rivière. Aux portes des gorges sauvages du Lot, le village médiéval s'est organisé autour de l'imposant **château des Comtes d'Estaing**, illustre famille du Rouergue dont l'origine remonte au XI^e s. et qui donna à l'histoire de France et du Rouergue de célèbres militaires et religieux : Tristan, héros de la bataille de Bouvines en 1214 ; Pierre, Cardinal au XIV^e s. ; François, évêque de Rodez au XVI^e s. et Charles-

 Vous êtes à plus de **1357 km**
de Saint-Jacques-de-Compostelle

Henri, Amiral, commandant de la flotte française envoyé pour soutenir la guerre d'Indépendance des États-Unis. Propriété depuis 2005 de la SCI du Château d'Estaing, constituée par Valéry Giscard d'Estaing, Président de la République de 1974 à 1981, puis depuis 2012 de la Fondation Valéry Giscard d'Estaing, l'édifice bénéficie d'un programme de restauration important visant à lui rendre son aspect d'origine et à en faire un lieu de souvenirs.

Labellisé parmi les Plus Beaux Villages de France, Estaing concentre de rares curiosités :

Le pont gothique du XVI^e s. Monument Historique reconnu Patrimoine Mondial par l'UNESCO au titre des chemins de Saint-Jacques-de-Compostelle en 1998. À l'effigie de François d'Estaing, la statue de l'évêque de Rodez (1500-1529) trône sur le pont, face à la célèbre croix ouvragée.

L'église Saint-Fleuret, milieu du XV^e s. et début du XVI^e s. de style gothique, aux riches ornements, retables, statues et tableaux des XVII^e s. et XVIII^e s., vitraux contemporains de Claude Baillon.

Le Collège du XVI^e s. actuel siège officiel de la Mairie (secrétariat Place Raynaldy) et Office de Tourisme, maison Renaissance des six prêtres de la fraternité Saint-Jean de Louradou qui arbore un écusson aux armes d'Estaing et une passerelle à balustres.

LE SAVIEZ-VOUS ?

La procession traditionnelle de la Saint-Fleuret

Selon la légende, Fleuret, évêque auxiliaire de Clermont, fit étape à Estaing où il mourut en 621 lors d'un retour de voyage à Rome après avoir accompli une série de miracles. Son culte est attesté depuis le XV^e s. Chaque premier dimanche de juillet à lieu à Estaing la procession de la Saint Fleuret, hommage symbolique et historique, éblouissante cérémonie religieuse. Vénération les reliques du saint patron, un défilé de près de 150 figurants costumés, représentant des saints et saintes du Paradis, des membres de la hiérarchie ecclésiastique, des anges, des archanges, des fidèles des anciennes confréries, des pèlerins et des personnages les plus illustres de la famille d'Estaing... accompagné du clergé et du pouvoir civil, déambule dans les rues du village pendant plus d'une heure à la suite du buste en bois doré présenté sous le dais triomphal.

MANIFESTATIONS

Le Son et Lumière d'Estaing : « 1000 ans d'histoire » - le mercredi soir à la tombée de la nuit, de mi-juin à mi-septembre - l'histoire de la famille d'Estaing et du Château mise en scène. Gratuit.

Marchés nocturnes, le vendredi soir, à partir de 18h, Place du Foirail en juillet et août.

La Saint Fleuret - 1^{er} dimanche de juillet : procession et fête votive.

La Nuit Lumière - le 15 août : illumination aux chandelles du village et feu d'artifice.

Les Médiévales - 2^e week-end de septembre : marché et animations de rues.

VISITES

Pour découvrir Estaing

Document de visite et de découverte du village disponible à l'Office de Tourisme. Gratuit.

Visite commentée du village, 3 € par adulte et 1,50 € par enfant (uniquement pour les groupes à partir de 10 personnes) renseignements et réservations Office de Tourisme.

Château d'Estaing

Place François Annat - Tél. 05 65 44 72 24.

Ouverture : *billetterie et entrée jusqu'à 45 minutes avant fermeture.*

Du 30 mars au 1^{er} avril : de 9h30 à 12h30 et de 14h à 18h. Du 6 avril au 30 juin : du mardi au dimanche, de 9h30 à 12h30 et de 14h à 18h (ouvert les jours fériés).

Du 1^{er} juillet au 31 juillet : du mardi au dimanche, de 9h30 à 12h30 et de 14h à 18h30 (ouvert les jours fériés). Fermé le 1^{er} dimanche de juillet.

Du 1^{er} août au 1^{er} septembre : du mardi au dimanche, de 9h30 à 18h30 (ouvert les jours fériés)

Du 2 septembre au 13 octobre : du mardi au dimanche de 9h30 à 12h30 et de 14h à 18h. Fonctionnement spécial lors des Médiévales (2^e week-end de septembre).

Tarifs indicatifs	Château *	Château * + Visite guidée
Adulte	6 €	10 €
Enfant (12 à 17 ans)	3 €	6 €

Tarif réduit à destination des pèlerins : 5 € visite libre et 8 € visite guidée (au lieu de 6 € et 10 €) sur présentation obligatoire de la créanciale.

** accès à la cour haute et à la terrasse + accès à l'intérieur des bâtiments aux salles restaurées puis aménagées depuis 2005 dont l'exposition « V Giscard d'Estaing, un homme au service de la France et de l'Europe ». Durée : prévoir au moins 45 minutes.*

Jardin et Maison de la Paix

Petit jardin en accès libre : brève lecture de citations des philosophes de la paix. Possibilité de placer vos vœux et souhaits dans l'Arbre de la Paix, un amandier planté en 2020.

Accueil et visite de la Maison de la Paix sur demande : expositions temporaires, rencontres et réflexions sur la paix (participation libre).

L'Association Concorde et Paix offre des mini-événements ainsi que des ateliers.

Renseignements et réservations :

Tél. 06 15 64 34 68 - Email : info@concordepaix.fr

Maison de la Vigne, du Vin et des Paysages d'Estaing

L'Escaillou - 2058, route de la Vallée du Lot - Coubisou - à 5 km d'Estaing, sur la D920 entre Estaing et Espalion.

Tél. 05 65 44 04 42

Email : cave.vigneronsdolt@wanadoo.fr

Site : www.lesvigneronsdolt.fr

Cave des Vignerons d'Olt et espace muséographique :

Entrez dans l'univers des Coustoubis !

- **Le reportage « Coustoubis, les gens du vin d'Estaing »** : 25 min. pour s'immerger dans le monde du vigneron de la Vallée du Lot.

- **L'exposition « Ô ma vigne ! »** : de la vigne à la cave, les principes de production du vin.

- **La visite du Chai de l'Escaillou** : visite commentée qui permet de découvrir la transformation du raisin en vin et vous présente une cave moderne où s'élabore, dans le respect des traditions, ce vin historique de l'Aubrac : le vin d'Estaing ! (AOC depuis 2011). Gratuit. Visite de groupes possible sur réservation.

Ouverture :

- *du 1^{er} mai au 30 septembre (tous les jours sauf dimanches et jours fériés excepté le lundi de Pentecôte) 10h - 12h30 et 15h - 19h ;*

- *du 1^{er} octobre au 30 avril (ouvert les mardis, mercredis, vendredis et samedis, sauf jours fériés) 10h - 12h30 et 14h - 18h.*

HÉBERGEMENTS

Hôtel-Restaurant « Auberge Saint-Fleuret »**

Sandrine VALDENNAIRE - 19, rue François d'Estaing

Tél. 05 65 44 01 44

Email : info@auberge-st-fleuret.com

Site : www.auberge-st-fleuret.com

Capacité : 14 ch.

Nuit : de 58 € à 63 €

P. déj. : 9,50 € - Étape pèlerin : 60 €/pers.

Repas : 15 €/plat du jour + carte cuisine régionale.

Ouvert du 15/04 au 15/10. Hôtel fermé 1 soir par

semaine HS. Au cœur du village. Piscine. Anglais, wifi gratuit, animaux acceptés, local vélos.

Hôtel-restaurant « Aux Armes d'Estaing » **

2 étoiles

Kim et Bruno NOAILLY - KB Hôtel Group
1, quai de l'Amiral d'Estaing - Tél. 05 65 44 70 02
Email : contact@adehotel.com

Site : <https://www.hotelauxarmesdestaing.com/>
Capacité : 17 ch. 3 appartements (2 ch., 2 salles de bain)

Nuit : 75 € à 195 €

P. déj. : 10 € - D. pens. : 70 €/pers.

Repas : 16 € à 35 € + carte

Ouvert du 04/03 au 30/11. Face au Pont d'Estaing.
Anglais, Italien, Espagnol.

Chambres d'hôtes « Lou Bellu »

Chambre d'hôtes Référence

Monique SIMON - 5, rue François d'Estaing

Tél. 06 80 66 77 79

Email : moniquesimon@club-internet.fr

Site : www.chambredhotes-estaing-12.com

Capacité : 7 places (1 ch. lit double + 2 ch. 3 lits simples et 2 lits simples)

Nuit : 54 €/1 pers. 62 €/2 pers. 63 €/3 pers.

P. déj. : inclus - Repas : restaurants dans Estaing.

Ouvert du 01/05 au 30/09. Lave-linge 4 €, sèche-linge 4 €.

Chambres d'hôtes « Chez Jeannot »

Urbain DIJOLS - Le Pont d'Estaing,

12 Les Chenevières 12190 SEBRAZAC

Tél. 05 65 44 71 51 - 06 70 38 42 81

Email : jean.dijols2@orange.fr

Capacité : 12 places (5 ch. de 1 à 3 pers.)

Nuit : 40 €/1 pers. 45 € à 48 €/2 pers. 56 €/3 pers.

P. déj. : inclus - Repas : restaurants dans Estaing.

Ouvert du 01/03 au 31/10. Sur le GR® 65, à 100 m du pont d'Estaing, sur le Chemin de la Rouquette. Wifi.

Gîte chambres d'hôtes « Les pieds dans l'Olt »

Annaelle GRAVELLE - 1, avenue d'Espalion

Tél. 06 63 33 88 22

Email : lespiedsdanslolt@gmail.com

Capacité : 10 places en gîte (3 ch.) et 4 en ch.

Nuit : 18 € en gîte et 66 € / 2 pers. en chambre

d'hôtes p. déj. inclus - P. déj. : 7 € en gîte

D. pens. : 42 € / pers. en gîte et 50 €/pers. en ch.

d'hôtes. - Repas : 17 €.

Ouvert du 04/03 au 15/10.

Chambres d'hôtes « Chez Tifille »

Franческа JACQUIN - 4, rue du Château

Tél. 05 65 48 08 30 - 06 51 12 41 46

Email : contact@chez.tifille.fr

Site : www.chez.tifille.fr

Capacité : 6 places (3 ch.)

Nuit : à partir de 47 €/1 pers. et 57 €/2 pers.

P. déj. : inclus - Repas : 21 €/pers. ch. d'hôtes

Panier repas : sur demande.

Ouvert du 01/04 au 31/10. Wifi.

Animaux acceptés.

Gîte d'étape communal **

Gîtes de France 2 épis et Label Tourisme et Handicap (auditif, mental, moteur et visuel)

Mairie d'Estaing - Ancienne chapelle Saint-Fleuret - Foirail

Tél. 05 65 44 14 54 - 06 44 95 52 14

Email : gitecommunalestaing@gmail.com

Site : www.estaing12.fr

Capacité : 22 places (réparties en 5 ch.)

Nuit : 17 € - P. déj. : non inclus

Ouvert du 01/03 au 31/10. Accueil en mars sur réservation, avril et octobre de 15h à 18h, de mai à septembre de 15h à 19h. Cuisine en gestion libre. Draps jetables 2 €. Lave-linge 3 €, sèche-linge 3 €. Possibilité de réserver avec versement d'arrhes.

Gîte d'étape « Saint-Christophe »

Marie et Rémi

5, rue Saint-Fleuret

Tél. 06 27 82 40 14

Email : gite.etape.st.christophe@gmail.com

Site : www.gite-etape-saint-christophe.com

Capacité : 15 places (5 ch.)

Nuit : 17,40 € - P. déj. : 6 €

D. pens. : 40 € - Repas : 16 € - Panier pique-nique : 8 €

Ouvert du 01/04 au 31/10. Situé en plein cœur du village, proche de toutes commodités.

Gîte d'étape « Chez Aurélie »

Philippe SEINIER - 3, rue du Collège

Tél. 06 95 82 15 95

Email : chezaureliel2@outlook.fr

Site : www.chezaureliel2.fr

Capacité : 8 places (3 ch. : 2 à 2 pers. et 1 à 4 pers.)

D. pens. : 42 €/pers.

Location draps et serviettes en coton ; lave-linge 4 €, sèche-linge 4 €, WIFI.

Ouvert du 01/01 au 02/11.

Gîte d'étape « L'Oustal del Camin »

Alexandre GRIFFOUL et Marine GOMES DE SOUZA

31, rue François d'Estaing - Tél. 07 67 29 15 07

Email : resa.loustaldecamin@gmail.com

Capacité : 12 places (3 ch.)

Nuit : 17,40 €/pers. - P. déj. : 7 € - Repas du soir : 17 €.

Draps et serviettes en coton : 6 €/lit simple (4€ la couette et la housse ; 2€ la serviette) ; lave-linge 4 €, sèche-linge 4 €.

WIFI. Cuisine en gestion libre.

MDP : Espèces, chèques, ANCV.

Ouvert du 18/03 au 13/10.

Camping municipal La Chantellerie

797, route d'Annat - La Chantellerie

Tél. 05 65 44 72 77

Email : commune-estaing@orange.fr

Site : www.estaing12.fr

Capacité : 60 emplacements

Nuit : 13€ forfait 2 pers. 6,50 €/1 pers. 3€ électricité.

Ouvert du 01/05 au 30/09. À 2,5 km du GR® 65.
Soirées repas organisées en juillet et août.

Camping hébergements insolites La Cavalerie

Céline RIOT - L'Ouradou

Tél. 06 95 63 37 17

Email : campinglacavalerie@gmail.com

Site : campinglacavalerie.com

Capacité : 21 emplacements + 2 caravanes +
1 chalet + 1 tipi

Nuit : 12 € forfait 2 pers. en camping ; Caravane : 20 €/2
pers. et 25 €/3 pers. ; Chalet : 35 €/3 pers. ; Tipi : 10 €
Ouvert du 01/05 au 31/10.

2 km d'Estaing, prendre la direction la chapelle l'Ouradou
puis suivre Camping. Possibilité d'acheminement des
marcheurs depuis Estaing 1€/pers. Terrain ombragé,
animaux acceptés. Distributeur de boissons chaudes,
mise à disposition d'un espace barbecue et cuisine
d'extérieure (avec frigo). Snacking en saison.

B&B Manoir de la Fabrègues

Éric PETRY et Laurent NAUDET

180, rte des Vignes - La Fabrègue

Tél. 05 65 66 37 78 - 07 83 15 17 48

Email : info.lemanoir@orange.fr

Site : www.manoirattitude.com

Capacité : 8 places (2 ch. et 2 studio-suites)

Nuit : 80 € à 115 €/1 pers. ; 90 € à 130 €/2 pers

P. déj. : inclus - Repas : assiette dînatoire 20 € pour
2 sur réservation.

Ouvert du 15/03 au 15/11. À 3 km du GR® 65.

TV, Wifi, SPA, bar-terrasse, jardin, laverie, local
vélos, parking + recharge VAE. Acheminement des
marcheurs depuis Estaing. Arrêt Malle postale.

SERVICES

- Quai du Lot côté village (toilettes) – rive gauche
Chapelle du pont (eau potable)
- Aire du Foirail (toilettes et tables)
- Aire au bord du Lot – rive gauche Piscine
municipale (1 table)
- Face à l'église St Fleuret (table)
- Aire de la Rouquette vers Golinac (tables).

Restaurants

- Brasserie du Château - 2, quai de l'Amiral
d'Estaing Tél. 05 65 44 12 89

Repas de 15,90 € à 23,90 € + carte.

Ouvert du 01/02 au 30/11.

- Chez Lilou - Quai de l'Amiral d'Estaing

Tél. 05 65 44 35 56.

- Restaurant Chez Mon Père

20, rue François d'Estaing - Tél. 05 65 44 02 70

- Restaurant Le D'Estaing

9, rue François d'Estaing - Tél. 05 65 44 20 83

- À la Maison, bar à tapas, 8 rue François d'Estaing

Tél. 06 07 39 53 01 - Ouverture en septembre 2024

Café - Presse

Lou Castel Café - 4, rue François d'Estaing
Mathieu et Justine. Tous les jours à partir de
6h30, dimanche 7h. Snacking froid en continu.
Possibilité de panier pique-nique. Petit-déjeuner à
partir de 7h30 (à partir du 1^{er} mai 2024). Presse

Boulangerie

1, rue du Château - Tél. 05 65 48 09 59

Ouvert toute l'année du lundi au dimanche de 07h30 à
12h30, fermé le mercredi. En juillet et août : ouvert de 7h30
à 19h du lundi au samedi et le dimanche de 07h30-12h30.

MG Épicerie

10, rue François d'Estaing - Tél. 05 65 48 89 67

Ouvert toute l'année :

- de janvier à mars : du lundi au samedi 8h-13h -
fermé le dimanche
- en avril et septembre : du lundi au samedi 8h-18h -
le dimanche de 8h à 13h
- mai et juin : du lundi au samedi 6h-19h -
le dimanche de 8h à 13h
- juillet et août : tous les jours de 6h-19h
- d'octobre à décembre : du lundi au samedi 8h-18h -
fermé le dimanche

Agence postale communale. GAB

Pl. Raynaldy - Tél. 05 65 44 70 32

Docteur

Alain BESSAC - Maison de Santé

39, rue François d'Estaing - Tél. 05 65 48 13 85

Pharmacie

Stéphanie ROQUELAURE et Clara BOULOUIS Maison de
Santé - 39, rue François d'Estaing - Tél. 05 65 44 72 20

Ouvert lundi au vendredi de 9h-12h30/14h-19h15 ; Le
samedi de 9h-12h30/14h-18h.

Infirmières

Cabinet - Maison de Santé

39, rue François d'Estaing - Tél. 05 65 44 70 49

Dentiste

Dan-Lulian ANASTASIU - Maison de Santé

39, rue François d'Estaing - Tél. 05 65 44 55 80 - 06
70 38 35 11

Taxi

EUURL BERTHIER

Tél. 05 65 44 40 03 - Email : berthier.inf@wanadoo.fr

Médiathèque

Place François Annat - Une boîte de livres
d'échange gratuit pour les pèlerins de passage.

Culte catholique

Le samedi à 18h30 (1^{er} et 3^e samedis du mois) :
en l'Église Saint-Fleuret.



Golinhac



355 habitants - 649 m d'altitude

Écartelé, au premier et quatrième : de sable à trois tours rangées d'argent, celle du milieu plus haute et ouverte de sinople, celle de senestre, ayant suspendu un cor de chasse d'argent ; au deuxième et troisième : de gueules à un chien d'argent ; au chef cousu d'azur chargé de trois étoiles d'or.

Mairie

Le Bourg - 12140 Golinhac
 Tél. 05 65 44 50 12
 Email : golinhac@orange.fr
 Site internet : <https://notremairiegolinhac.fr>
 Ouvert du lundi au vendredi : 8h30-12h
 1^{er} et 3^e samedis du mois : 8h30-12h

Panneaux d'information pratiques et historiques.

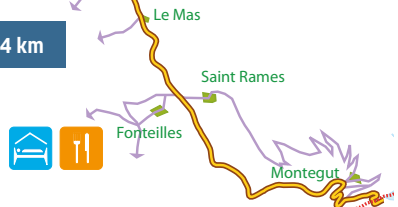
FENÊTRES SUR LE PAYSAGE



La Chambre d'Or d'Abraham POINCHEVAL, œuvre d'art refuge.

Dans le bosquet en contre-bas de la parcelle face à l'église, à 300 m. Accès dans le pré, à gauche en longeant la clôture.

15,4 km



APERÇU HISTORIQUE

Golinhac sur la rive gauche du Lot, domine les gorges profondes de cette rivière. Ancienne viguerie carolingienne (X^e s.), ce prieuré fut rattaché à l'abbaye de Conques en 1097. L'originalité de l'église réside dans son architecture mi-romane du XI^e s. et mi-gothique du XVI^e s. (l'autel roman est formé d'une simple pierre ouvragée). Elle a connu une réorientation au XIX^e s. (le mur du chevet est devenu la porte d'entrée et l'orientation fut ainsi inversée). Dans le village, se trouve **la Croix du Pèlerin** dite « dels romieus », en forme de losange avec coquilles aux extrémités, petit pèlerin, Christ et Vierge à l'enfant. Une copie a été réalisée et posée à l'emplacement de l'original. La croix originelle du XV^e s. est désormais placée dans l'église. Cette action du Foyer Rural a obtenu le Prix du Pèlerin magazine 2013.

Près du village, le « **Puech de Regault** » (colline du regard) à 684 m d'altitude, offre son magnifique panorama. En ce lieu fut érigé en 1948, un sanctuaire dédié à Notre Dame (table d'orientation). À proximité, curieux rochers semblables à des menhirs !

Le château des Vernhettes a été bâti en 1654 et à quelques kilomètres se trouve **Castailhac** et son église gothique du XV^e s. : le second village de la commune.

LE SAVIEZ-VOUS ?

Une lauze avec inscription en occitan visant à préserver la langue et le patrimoine oral, a été posée dans le village par le Grelh Roergàs lors de l'AG du 8 août 2003.



La Chambre d'Or © Kristof Guez



Eglise de Golinhac

« **Notre Village Golinhac** » édité en 2009, a été initié par Mme Monique Chenus. Ce sont 14 bénévoles de la section Patrimoine du Foyer rural qui durant 5 ans, ont participé aux recherches, rédaction, création et mise en page de cet ouvrage qui consacre un chapitre au Chemin de St Jacques.

« **Les perles bleues du Pays d'Olt** » roman écrit en 2017 par Marie-Claude Couderc. Nous suivons le parcours d'une pèlerine partie « se vider la tête », elle vit finalement une aventure humaine extraordinaire.

Parcours des croix de chemin, sur le GR® 65. 8,5 km au départ du pont du Moulinou au bord du Lot jusqu'à Golinhac puis aux Albusquiés (300 m de dénivelé) vous feront découvrir plus de 20 croix en pierre, en métal forgé ou sculptées dans le bois (panonceau explicatif pour chacune). Panoramas successifs : 180° sur la Vallée du Lot, les forêts de châtaigniers, les Monts d'Aubrac, le Plomb du Cantal, le puy de Montabés...

HÉBERGEMENTS

Gîte « Lo Soulenquo »

Chambres et table d'hôtes, camping de Fontailles

Léo et Milka FAVRE - Fontailles

Tél. 06 10 97 08 71

Email : info@losoulenquo.fr

Site : www.losoulenquo.fr

Capacité : 4 ch. d'hôtes pour 8 pers., 16 lits en mobil-homes, 20 emplacements (camping)

Nuit : chambres d'hôtes avec p. déj. : 45 €/pers., 64 €/2 pers.

Chambres pèlerins en mobilhome : 18 € à 22 €/pers.

Camping : 5 €/pers - P. déj. : 7 €

Repas : 17 € (végétariens et végétariens bienvenus)

D. pens. : 42 € à 47 €

Sur le GR® 65, à 8 km d'Estaing. Acheminement AR des pèlerins si besoin. Accueil chevaux. Machine à laver collective et wifi gratuit. Place de casse-croûte à l'abri.

Gîte d'étape « L'Orée du Chemin »

Stephan DISSAC - Massip

Tél. 05 65 48 61 10 - 06 71 38 07 57

Email : stephan.dissac@wanadoo.fr

Site : www.loreeduchemin.fr

Capacité : 20 lits (1 ch./2 pers., 2 ch./3 pers., 3 ch./4 pers.)

Nuit : 17 € - P. déj. : 8 € - D. pens. : 42 €

Repas : 17 €/pers. à 19h - pique-nique sur réservation

Ouvert du 01/04 au 20/10. Sur le GR® 65.

Lave-linge et sèche-linge. Wifi. Boissons fraîches.

Accueil chevaux. Chiens refusés. Parking.

Gîte d'étape « Saint Martin »

Le Bourg

Tél. 06 33 84 64 33

Email : gite.golinhac@gmail.com

Capacité : 15 lits (5 ch. de 3 pers.)

Nuit : 18 € - P. déj. : 6 € - D. pens. : 40 €

Panier pique-nique sur réservation.

Ouvert du 01/04 au 31/10. Sur le GR® 65.

Lave-linge et sèche-linge : 4 €. Wifi. Boissons fraîches.

Gîte d'étape « Au Lilas Zen »

Jean et Ingrid RUDOLF - Le Bourg

Tél. 06 75 79 42 38 - 07 75 79 45 50

Email : jyrodolf@orange.fr

Capacité : 3 pers. (1 ch.)

Nuit : 30€/1 pers. ; 50€/2 pers. ; 75€/3 pers.

Ouvert du 01/03 au 31/10. Sur le GR® 65.

Cuisine mise à disposition. Possibilité de louer draps et serviettes.

Chambres d'hôtes « Les Cabanes d'Elo »

Elodie CARCENAC - La Brousse

Tél. 06 71 62 32 40

Email : lescabanesdelo@gmail.com

Site : www.lescabanesdelo.fr

Capacité : 3 ch. perchées dans les arbres de 3 pers.

Nuit : 120 €/2 pers./jour (20 €/3^e pers./jour),

Repas : 35 € panier sur réservation (2 pers.).

Ouvert d'avril à octobre. Hors GR® 65 à 2 km de Massip.

Hôtel Restaurant « La Bastide d'Olt - Chez Bubu »

Alexis BURGUIERE - Le Bourg

Tél. 05 65 51 63 68 - 06 07 70 92 73

Email : labastide.golinhac@orange.fr

Site : https://labastidedolt.com/

Capacité : 18 places (5 ch.)

Nuit : 84,50 €/ ch. 1 pers. ; 98,50 €/ ch. 2 pers. ;

118 €/ ch. 3 pers. ; 137 €/ ch. 4 pers. - P. déj. :

inclus. - D. pens. : 98 €/ ch. 1 pers. ; 125 €/ ch. 2

pers. ; 127,50 €/ ch. 3 pers. ; 190 €/ ch. 4 pers.

Repas : 16 €.

Ouvert 7/7 jours du 01/04 au 31/10. Wifi. Parking gratuit.

Chambres d'Hôtes « Les Rochers »

Régine BOLIS - Le Bourg

Tél. 05 65 48 18 85 - 06 81 86 44 05

Email : rgnbolis@gmail.com

Site : www.hebergement-golinhac.com
 Capacité : 2 ch. (8 pers.)
 Nuit : 70 €/1 pers. ; 76 €/2 pers. 108 €/3 pers.
 136 €/4 pers. - P. déj. : inclus + un sandwich et un fruit offert pour le départ.
Ouvert du 15/03 au 15/11. Espace vert, parking et wifi. Lave-linge 2€, sèche-linge 2€. Chiens non-admis.

Chambres et table d'hôtes « La Landette » et gîte « Le Petit Saint Jacques »

Christa HEITKAMP
 Tél. 05 65 66 03 90 - 06 37 10 24 57
 Email : christa.heitkamp@orange.fr
 Site : www.landette.fr et www.petitsaintjacques.fr
 Capacité : 4 ch. + 15 places en gîte
 Nuit : Chambres d'hôtes : 51 €/1 pers. ; 66 €/2 pers. ; 93 €/3 pers. ; 124 €/4 pers. - P. déj. : inclus - D. pens. : 68 €/pers. ch. single, 50 €/pers. en ch. double, 48 €/pers. en ch. multiple.
 Gîte : 56 € ch. double ; 78 € ch. triple et 100 € ch. quadruple. Appart. : 125 €/5 pers. et 150 € / 6 pers.
 Repas du soir + petit-déjeuner : 22 €
Ouvert toute l'année. Sur le GR® 65. Juste après le bourg. Anglais, allemand, néerlandais. Wifi gratuit, salle TV, parking et jardin. Draps fournis pour le gîte.

Chambres d'hôtes « Chez Michel et Monique »

Monique DUDUIT - 5, lotissement Bellevue
 Tél. 07 86 37 39 05
 Email : monique.michell2140@orange.fr
 Capacité : 6 places (3 ch. de 2 pers.)
 Nuit : 55 €/1 pers. ; 78 €/2 pers. - P. déj. inclus
Ouvert toute l'année. À 50 m. du GR® 65. Anglais.

Chalets, gîtes d'étape, camping 3 étoiles « Pôle Bellevue »

Gérald et Chantal NIEMCZYK - Le Bourg
 Tél. 06 89 55 46 32
 Email : pole-bellevue12@orange.fr
 Site : www.pole-bellevue.fr

Gîte d'étape le Bellevue - 18 lits.

Tarifs nuitée 17 € ch. de 4 ou 6 lits - 20 € ch de 2 lits - P. déj. : 6,50 €.

Gîte d'étape le Radal - 13 lits

(700 m du camping). Tarifs nuitée 17 € - P.déj. 6,50 € - Accueil chevaux au pré (2€/animal).
 Camping - Tarif nuitée à partir de 8 € par pers. (tarif variable suivant les saisons). P. déj. 6,50 €.
 Chalets - Tarifs nuitée 50 €/1 pers. (p.déj. Inklus) 65 €/2 pers. (p.déj. Inklus) 84 €/3 pers. 100 €/4 pers.
 Linge de lit et petites serviettes de toilette inclus.
 Repas : petite restauration sur place + bar
Ouvert d'avril à fin septembre. Lave-linge 3,50€, sèche-linge 3,50€, piscine chauffée gratuite ouverte de mi-mai à mi-septembre (slip de bain obligatoire), wifi gratuit.

Chambres et table d'hôtes « Le Battédou »

Le Battédou
 Tél. 05 65 48 61 62 - 06 45 85 24 57

Email : lebattedou@wanadoo.fr
 Capacité : 20 pers. en dur et 18 pers. en camping
 3 chambres d'hôtes : de 1 à 4 pers. avec sanitaires privés à 78 €/nuît/2 pers. P. déj inclus
 Camping à la ferme : forfait emplacement + 2 pers. : 22 €/jour, enfant - de 12 ans suppl. : 4 €/jour ; adulte suppl. : 5 €/jour ;
 Branchement électrique : 3,50 €/jour.
 1 gîte 8 places + 1 gîte 4 places : 20 €/pers. + 5 € pour les draps.
 Repas du soir : 22 €, enfant - 13 ans : 10 €, P. déj. : 9 €, pique-nique : 10 €
Ouvert du 12/04 au 31/10 et sur réservation le reste de l'année. 2 km du GR® 65. Accueil équidés au pré, draps et serviettes fournis, lave-linge et sèche-linge 6 €, Produits de la ferme issus de l'agriculture biologique.

Gîte, chambres et table d'hôtes

La Ferme de Bessoles

Xavier et Joëlle SOULIE - Bessoles
 Tél. 05 65 66 18 86 - 06 65 50 10 31
 Email : soulie.xavier@wanadoo.fr
 Site : www.lafermedebessoles.com
 Capacité : 9 places (3 ch. de 2 ou 3 pers.)
 Nuit : 29 € à 52 €. - P. déj. : inclus
 D. pens. : 47 € à 70 €/pers. - Repas : 18 €
Ouvert du 20/04 au 30/09. Accueil à partir de 15h. Lave-linge et sèche-linge. Sur le GR® 65 à mi-chemin entre Estaing et Conques. Acheminement AR des marcheurs depuis Golin hac ou Campuac (GR6).

SERVICES

- Toilettes et eau potable dans le village.
- Aire de la Sansaguerie (toilettes sèches, eau potable, tables, porte sac-à-dos, banc et poubelles) entre Estaing et Golin hac.
- Point d'eau potable à l'intersection vers le hameau du Brol.
- Toilettes et eau potable à proximité du point de vue Notre-Dame-des-Hauteurs à Golin hac.
- Vers Espeyrac près du ruisseau, aire de la Daze des Vernhettes (toilettes sèches, eau potable, tables, banc, porte sac et poubelles).

Épicerie Le Petit Marché, Point Vert Crédit

Agricole, Tabac, Presse, Boulangerie

Le Bourg - Tél. 05 65 48 17 82
 Ouvert tous les jours sauf Dimanche AM toute l'année.

Agence Postale

Le Bourg - Tél. 05 65 44 50 12 - Ouvert du lundi au samedi : 8h30-12h

Culte catholique

Consulter l'affichage à l'église.

Espeyrac

250 habitants
400 m d'altitude



Écartelé, au premier d'argent au sautoir de gueules cecl pour la maison de Panat, au second d'argent à quatre pals de gueules pour la maison de Séverac, au troisième de gueules à la harpe d'or pour la maison d'Arpajon, au quatrième de sinople à la marque d'or JC qui est

pour Jean de Condamine, sur le tout une coquille d'or en rappel du Chemin de Saint-Jacques-de-Compostelle.

Mairie

Le Bourg - 12140 Espeyrac

Tél. 05 65 69 88 69

Email : mairie-espeyrac@wanadoo.fr

Site internet : www.espeyrac-aveyron.com

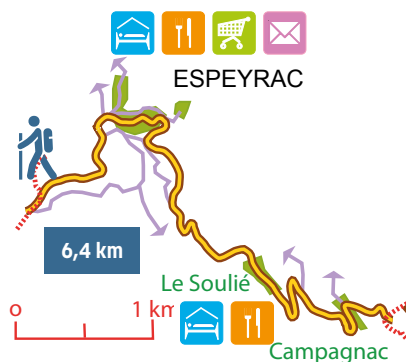
Ouvert lundi au vendredi : 8h30-12h

Panneaux d'information de découverte du village (toit de lauze, lavoir, sarcophages, tête mystérieuse, moulin, forge/minerai de fer...).

APERÇU HISTORIQUE

À 12 km d'Entraygues, **Espeyrac** est nommé dans le cartulaire de Conques dès le XI^e s. En 1356, le village fut fortifié et fut le siège d'une baronnie importante qui fut démembrée en 1681. Du moyen âge au XVI^e s. le long des Dazes on exploita des mines de fer et de moulins (moulin qui battaient le minerai de fer).

L'église actuelle est de la fin du XIX^e s. De l'ancienne église, il subsiste le mur du chevet avec des croix de grès rouge, à l'extérieur et des sarcophages de grès ou de granite de l'époque carolingienne, dans la cour du presbytère. Le village possédait 2 châteaux. De celui des seigneurs d'Espeyrac, subsiste un bâtiment avec tourelle. Deux croix de pierre se trouvent aux entrées de ce site très agréable situé au creux de la pittoresque vallée de la Daze.



LE SAVIEZ-VOUS ?

Une croix en fer forgé joliment sculptée, ornée d'une coquille Saint Jacques, hissée sur une pierre en granit, est érigée sur le GR® 65 à l'intersection des routes Liabastres et Bessoles, à l'initiative de Renaud FALISSARD.

HÉBERGEMENTS

Accueil au Soulié de Saint-Jacques

Michel ROUDIL - Le Soulié

2165, Route de la Croix du Truel

Tél. 06 42 35 69 01 - 06 49 07 46 61

Email : donativollesoulie@gmail.com

Site : www.gite-soulier-saint-jacques.com

Capacité : 13 places

Nuit : Libre participation aux frais.

Repas : tendance végétarien.

Ouvert de Pâques au 5 octobre. Fermé tous les mardis.

Sur le GR® 65, 2 km avant Espeyrac. Espace café et une chapelle à disposition.

Gîte d'étape communal de « L'Ancienne École d'Espeyrac »

Isabelle CHEVAL - Le Bourg

Tél. 06 11 39 64 63

Email : gite.ecole@gmail.com

Capacité : 14 places (ch. de 2 ou 4 lits)

Nuit : 20 € (hors TS) - P. déj. : 5 €

Repas : 15 € panier dîner.

Ouvert toute l'année. Sur le GR® 65. Cuisine équipée à disposition.

Gîte d'étape « Loulapi »

Christine et Jean-Philippe DEGUINE

365, route de Golinhac

Tél. 07 49 72 73 51

Email : christine.deguine974@gmail.com

Capacité : 4 places (1 ch.)

Nuit : 20 € (hors TS) - P. déj. : 5 €

D. pens. : 40 € / pers.

Repas : 15 € ; panier pique-nique : 10 €.

Ouvert du 01/04 au 31/10. Sur le GR® 65.

Cuisine équipée à disposition, salon télé, lave-linge, jardin, animaux acceptés, Wifi gratuit, possibilité de transport des pèlerins à la demande, massage des pieds sur réservation 50€/ heure.



st-jacques-aveyron.com

SERVICES

- Aire de la Place (toilettes, tables et eau potable) à proximité de l'église.
- Aire de la Vallée (tables et abri couvert) près du restaurant la Vallée.

Alimentation Générale - Épicerie du village

Épicerie, fruits, légumes, dépôt de pain, sandwiches, boissons fraîches.

Snacking produits locaux et poulets rôtis.

Le Bourg - Tél. 06 11 39 64 63

Ouvert de 8h à 13h30 et de 15h30 à 19h30, tous les jours, fermé le dimanche après-midi du 01/04 au 31/10.

Du 01/11 au 31/03, fermé les dimanches et lundis.

Agence Postale

Le Bourg - Tél. 05 65 42 54 48

Ouvert du lundi au samedi : 8h30-12h.

La petite foire annuelle d'Espeyrac à lieu le dernier samedi du mois de mai.

À la Moleinerie, minoterie (farine de blé) et fabrique d'huile de noix ou de noisette.



Espeyrac

Sénérgues



424 habitants
506 m d'altitude

Mairie

Le Bourg - 12320 Sénérgues

Tél. 05 65 69 85 72

Email : mairie-senergues@wanadoo.fr

Site : www.senergues.fr

Ouvert du lundi au vendredi : 9h-12h
et les mardis et jeudis 14h-17



st-jacques-aveyron.com

Point d'information en libre-service dans le bourg et panneaux d'interprétation sur la placette.

HISTORIQUE

Située entre la vallée du Lot et Conques, sur un éperon granitique, l'agglomération de Sénérgues est très ancienne. Son origine remonterait à la période gallo-romaine et peut être au-delà. Le



patrimoine architectural est remarquable avec cinq églises ou chapelles et quatre châteaux répartis sur le territoire de la commune. On remarquera dans le bourg :

L'église de Sénérgues. L'origine de ce lieu de culte est bien antérieure au IX^e s. En effet, dans une charte datée du 4 avril 819, Louis le Pieux, fils de Charlemagne, fait donation de l'*aecclesia Cerniangis* à l'abbé Médraldus de Conques.

Le bâtiment actuel est l'œuvre d'Antoine de Rousselet, abbé de Conques au XVI^e s. qui a presque entièrement reconstruit l'édifice précédent détérioré. Il a laissé sa signature, avec ses armoiries qui figurent au-dessus du portail du parvis.

L'église est dédiée au culte de saint Martin et a conservé à l'intérieur de nombreux emplois de l'édifice primitif, culs-de-lampe, tabernacle et cuve baptismale en granit avec ornement à gros câble du XI^e s. Deux niches éclairées abritent une cuve en plomb datée du XIII^e s. et une croix de procession du XIV^e s.

Les vitraux. Œuvre remarquable du Père Ephrem Socard, moine bénédictin de l'abbaye d'En Calcat dans le Tarn et peintre verrier internationalement reconnu. Mis en place en 1965, ces vitraux sont constitués de dalles de verre teintées travaillées à la marteline. En les taillant dans l'épaisseur, le peintre verrier donne à chaque coloris une profondeur et des dégradés subtils où la lumière se plaît à jouer en permanence.

Le château de Sénergues. La tour carrée fut édifiée en 1385 à l'époque de la guerre de Cent-Ans pour se défendre contre l'envahisseur anglais et les bandes de routiers. Le logis seigneurial actuel, dont l'aile brûlée n'a pas été reconstruite, date de la fin du XV^e s. Le donjon carré en granit possédait trois étages intérieurs desservis par un escalier en vis. Un conduit pratiqué dans l'épaisseur du mur d'enceinte servait de canal acoustique entre le chemin de ronde et les étages inférieurs. Au sommet : deux créneaux et trois piles sur lesquelles s'appuyaient une toiture à quatre pans. Les traces d'un chemin de ronde extérieur sur mâchicoulis sont encore visibles. Le profil des corbeaux atteste la fin du XIV^e s.

En saison, visite de la tour - Tél. 07 49 39 18 56 - Site : <https://chateausenergues.fr>.

HÉBERGEMENTS

Gîte d'étape et de Séjour « Domaine de Sénos »

Gîte de France 3 épis, Rando'Plume

Marie-Odile CAILLOUËT Le Bourg

Tél. 05 65 72 91 56

Email : bienvenue@gites-aveyron.com

Site : www.gites-aveyron.com

Capacité : 33 places (12 ch. 2 à 5 lits)

Nuit : 22 € - P. déj. : 7,50 € - D. pens. : 45 €

Repas : 17,50 € (uniquement le soir)

Panier pique-nique : 8,50 €

Ouvert du 01/04 au 12/11. Sur le GR® 65.

Internet. Lave-linge, sèche-linge, cuisine à disposition, salon, salle TV. Anglais.

Camping « L'Étang du Camp » ***

Stuart et Christine ROBINSON

Étang du Camp

Tél. 05 65 46 01 95 - 06 78 03 04 71

Email : info@etangducamp.fr

Site : www.etangducamp.fr

Capacité : 40 emplacements

Nuit : de 55 € à 65 €/2 pers. en tente de juin à sept.

P. déj. : 6,50 € - pas de restauration.

Ouvert du 01/04 au 30/09. À 5 km du GR® 65,

possibilité de navette depuis Sénergues AR 10 €.

Location 3 tentes Safari équipées.

SERVICES

- Placette (tables et eau potable) – Impasse du presbytère (toilettes)
- Aire du terrain de quilles (toilettes, eau potable, abri couvert, tables et poubelle)
- Toilettes près de la Mairie.

Épicerie - Pain

« Votre Marché chez Élodie » - Tél. 05 65 69 82 56

Lundi à samedi 8h30-12h30 et 16h-19h ; dimanche 8h30-12h30.

Agence postale

Tél. 05 65 69 86 00

Ouvert du lundi au vendredi : 9h-12h.

Culte catholique

Les 1^{er} dimanche du mois à 10h30.

Fête d'été le 3^e dimanche de juillet

Feu d'artifice tiré autour du château avec embrasement de la tour.

Sénergues



Conques-en-Rouergue

1 573 habitants

Conques



250 m d'altitude

De gueules, à un pairle alésé d'argent, accompagnée de trois coquilles de même, deux en chef et une en pointe.

Office de Tourisme

Le Bourg - Conques

Tél. 05 65 72 85 00

Email : contact@tourisme-conques.fr

Site : www.tourisme-conques.fr

Accueil, information, visites guidées (Service Patrimoine, Info à l'Office de Tourisme), Wifi.

Label Tourisme et Handicap (visuel et mental).

Ouvert tous les jours d'avril à septembre de 9h30 à 12h30 et de 14h à 18h30 (juillet-août de 9h30 à 18h30), d'octobre à mars de 10h à 12h30 et de 14h à 17h30. Fermeture annuelle le 1^{er} janvier et le 25 décembre. Accueil anglais et espagnol.

Mairie

Le Bourg - Conques

12320 Conques-en-Rouergue

Tél. 05 65 72 83 60

Email : accueil@conques-en-rouergue.fr

Site : www.conques-en-rouergue.com

CONQUES GRAND SITE D'OCCITANIE

« Terres de trésors »

L'abbatiale de Conques et le pont des pèlerins sont inscrits au Patrimoine mondial par l'UNESCO au titre des chemins de Compostelle en France.

Accueillis & Accueillants



Portraits à découvrir dans le cloître de l'Abbatiale.

4 GR à Conques : La Via Podiensis, suivre la signalétique GR@ 65 (rue Charlemagne pour le chemin de Compostelle). Le GR@ 62 passe aussi à Conques (Rue Jérôme Florens) ainsi que le GR@ 465 arrivant des monts du Cantal. Pour le GR de Conques à Toulouse, prendre le GR@ 65, puis le GR@ 62B (Firmi).

APERÇU HISTORIQUE

Le village de **Conques** se niche dans un cadre naturel préservé. Étape importante du chemin de Saint-Jacques-de-Compostelle,



Vous êtes à plus de **1 319 km** de Saint-Jacques-de-Compostelle

il est une référence en matière d'architecture romane et d'orfèvrerie médiévale. À la fin du VIII^e s. l'ermite Dadon choisit ce site sauvage pour se retirer dans la solitude. Ainsi naquit un monastère de bénédictins.

Grâce aux reliques de sainte Foy qu'un moine apporte d'Agen en 866, Conques devient un centre de pèlerinage puis une étape majeure sur le chemin de Saint-Jacques de Compostelle. Le culte de la sainte se répand à travers la chrétienté occidentale et les donations en faveur du monastère se multiplient.

PATRIMOINE

- **Visites guidées** du village, de l'abbatiale et des tribunes / vitraux – Individuels : d'avril à septembre et pendant les vacances scolaires, Groupes : toute l'année sur réservation au 05 65 72 85 00 – Service Patrimoine de Conques – Office de Tourisme. Des visites de Conques peuvent être adaptées au public en situation de handicap.
- **Visites numériques** (tablettes en location) pour l'Abbatiale et le Trésor – Toute l'année aux heures d'ouverture de l'Office de Tourisme.
- **Visite du Trésor d'orfèvrerie médiévale** (plus riche ensemble d'orfèvrerie de France) – ouvert tous les jours à la visite.

L'abbatiale romane Sainte-Foy. Édifice majeur de l'architecture romane, l'abbatiale Sainte-Foy est un impressionnant vaisseau de pierre qui surprend par son élévation intérieure. L'étage des tribunes permet d'admirer les remarquables chapiteaux historiés et les vitraux contemporains du peintre Pierre Soulages (visite des tribunes règlementée : renseignements auprès du Service Patrimoine / Office de Tourisme). Les éléments encore existants du cloître médiéval témoignent de la grandeur de cette architecture.

Le tympan du Jugement dernier. Reconnu internationalement comme étant un des bijoux



st-jacques-aveyron.com

de l'art roman, le tympan du Jugement dernier de l'abbatiale Sainte-Foy de Conques et ses 124 personnages est un des chefs-d'œuvre de la sculpture française du XII^e s.

Les vitraux de Pierre Soulages. Commandés par le ministère de la Culture et achevés en 1994, les vitraux de l'abbatiale Sainte-Foy sont l'œuvre du peintre contemporain Pierre Soulages. Ils respectent tout en la magnifiant l'architecture romane de l'édifice et modulent la lumière extérieure qui pénètre dans l'église.

Le Trésor d'orfèvrerie. Composé d'un grand nombre de reliquaires, recouverts d'or et d'argent, d'émaux, de camées, d'intailles et de pierres précieuses, au premier rang desquels la très célèbre Majesté de sainte Foy, seul exemple conservé des statues reliquaires conques aux environs de l'an mil, le Trésor de Conques est l'un des cinq grands trésors européens d'orfèvrerie médiévale, et le seul, en France, qui regroupe autant d'objets du Haut Moyen Âge. *Visite possible avec tablette numérique. Ouvert tous les jours, d'avril à septembre 9h30-12h30 et 14h-18h30 et d'octobre à mars 10h-12h30 et 14h-17h30. Fermeture annuelle le 1^{er} janvier et le 25 décembre. Tarif réduit pour les pèlerins avec crédentiale.*

Le village médiéval. Flâner dans les ruelles équivalait à effectuer un voyage dans le temps et au cœur d'un des **plus beaux villages de France**. Autour de l'abbatiale romane et du monastère, l'habitat de colombage et de toitures de lauzes s'est développé sur le versant ensoleillé.

Le pont des pèlerins. Sur le GR® 65 en bas du village, le pont dit « romain », appelé ainsi en raison du passage des romains, les « pèlerins » en occitan, permet de franchir le Dourdou.

LE SAVIEZ-VOUS ?

Le manuscrit de la chanson de sainte Foy, dans sa forme primitive, sans lettrine, date du XI^e siècle. Le calligraphe Xavier Piton a réalisé, lors de l'année jubilaire 2003, un nouveau manuscrit où la chanson est présentée en occitan, sur 19 pages ornementées d'une lettrine



d'époque pour chacune de ses 52 strophes. Ce travail est exposé, en partie, dans le transept sud de l'abbatiale face à la sacristie.

Conques, étape attestée sur le Guide du Pèlerin. Le *Guide du Pèlerin*, un manuscrit latin du XII^e s., évoque en ces termes l'étape majeure de Conques et les bienfaits de sa sainte patronne :

« le très précieux corps de la bienheureuse Foy, vierge et martyre, fut enseveli avec honneur par les chrétiens dans une vallée appelée vulgairement Conques ; on bâtit au-dessus une belle basilique dans laquelle, pour la gloire de Dieu, jusqu'à aujourd'hui la règle de saint Benoît est observée avec le plus grand soin ; beaucoup de grâces sont accordées aux gens bien portants et aux malades ; devant les portes de la basilique coule une source excellente dont les vertus sont plus admirables encore qu'on ne peut le dire. Sa fête se célèbre le 6 octobre ».

MANIFESTATIONS

- **Festival de musique :** Les rencontres musicales de Conques (période estivale).
- **Cycle de conférences :** Histoire de l'art, patrimoine de Conques, sujets d'actualité...
- **Les Nocturnes de Conques :** d'avril à mi-octobre
- 21 h présentation du tympan ; 21h30 musique et lumière avec visite des tribunes (accès aux tribunes règlementé et payant : possible pour les + de 12 ans) ; 22h15 Mise en lumière et polychromie du tympan – Renseignement à l'Office de Tourisme de Conques

Départ des pèlerins de Conques - Place de l'Église



- **Festivités de la Sainte-Foy** : le dimanche qui suit le 6 octobre (en 2024 dimanche 6 octobre).
- **Soirée Métiers d'art en lumière** : samedi 17 août 2024

HÉBERGEMENTS

Hôtel « Le Sainte-Foy » ***

M. GARCENOT - Rue Gonzague Florens
Tél. 05 65 69 84 03
Email : hotelsaintefoy@hotelsaintefoy.fr
Site : www.hotelsaintefoy.com
Capacité : 17 ch.

Nuit : 97 € à 195 € - P. déj. : 13,50 €

Repas : restaurant - crêperie - « Le Charlemagne »
Ouvert de mi-avril à Toussaint. Face à l'abbatiale. Demeure de caractère du XVIII^e siècle. Salons, patio et terrasses, clim. dans certaines ch., ascenseur, internet gratuit.

Hôtel-restaurant « L'Auberge Saint-Jacques » **

Francis FALLIERES - Rue Gonzague Florens
Tél. 05 65 72 86 36
Email : info@aubergestjacques.fr
Site : www.aubergestjacques.fr
Capacité : 13 ch.

Nuit : 78 € à 92 € - P. déj. : 10 €

D. pens. : 115 € à 125 €/1 pers. 153 € à 164 €/2 pers. 205 €/3 pers.

Repas : 27 €

Ouvert toute l'année. Parking, local vélo, terrasse, Wifi.

Hôtel-restaurant

« Le Moulin de Cambelong » ****

Emilie et Thomas, 1 Guide Michelin,*

Tél. 05 65 72 84 77

Email : contact@moulindecambelong.com

Site : www.moulindecambelong.com

Capacité : 9 ch. dont 1 suite - Nuit : 165 € à 285 €

P. déj. : 21 € - Repas : 50 € à 110 €

Ouvert du 07/03 au 31/12. Restaurant ouvert à jours variables selon la saison. À 500 m du GR[®] 65. Piscine, parking privé, terrasse. Animaux acceptés avec supplément. Massage sur demande. Accès handicapés.

Nouveau : Bistrot « le Héron » (Pâques à Toussaint, du Lundi au vendredi midi et soir).

Chambres d'hôtes « L'Alcôve »

Valérie DUCLOS - 6, rue Emile Roudié

Tél. 06 08 64 32 88

Email : conques.lalcove@gmail.com

Site : www.appel-du-chemin.com/l-alcove

Capacité : 4 places (1 ch. lits twin et 1 ch. lit double)

Nuit : 74 € à 90 € - P. déj. : inclus

Situé à l'arrivée du GR face à l'abbatiale.

Ouvert du 01/04 au 30/10. Service laverie : 8 € lavage et séchage. Anglais-Espagnol, possibilité VTT.

Chambres d'hôtes « Chez Alice et Charles »

Chambre d'hôte référence. Guide vert Michelin Midi Toulousain Géoguide 2015-2016.

Germain GAILLAC

10, rue du Chanoine André Bénazech

Tél. 06 83 18 34 87

Email : lecomptoirdegermain@gmail.com

Site : www.lecomptoirdegermain.com

Capacité : 9 places (4 ch.)

Nuit : 75 €/1 pers. 83 € à 90 €/2 pers.

120 €/3 pers. +TS - P. déj. : inclus

Ouvert du 30/03 au 15/10. Wifi gratuit, garage à vélo.

Chambres et table d'hôtes « Au Castellou »

Chambre d'hôte référence

Emmanuel et Florence CAU

Tél. 05 65 78 27 09 - 06 48 15 66 91

Email : castellou.conques@gmail.com

Site : www.aucastellou.fr

Capacité : 15 places (5 ch.)

Nuit : 79 € à 89 €/1 pers. 92 €/2 pers. 116 €/3 pers.

149 €/4 pers. - P. déj. : inclus

Repas : 27 € ; 18 € par enfants moins 12 ans.

Pique-nique : 8 € à 10 €.

Ouvert du 01/04 au 31/10. Sur le GR[®] 65.

Chambres et table d'hôtes

« La Maison des Sources »

Gîte de France 3 épis

Valérie DUPRE et Stéphane BOULARES

Cambelong

Tél. 05 65 47 04 54 - 06 19 49 23 92

Email : lamaison-des-sources@orange.fr

Site : www.lesourcesdeconques.com

Capacité : 10 places (4 ch.)

Nuit : 75 €/1 pers. 85 €/2 pers. 105 €/3 pers. -

P. déj. : inclus - Repas : 25 €. Panier pique-nique : 10 €

Ouvert toute l'année. 500 m du GR[®] 65. Wifi. Parking voiture. Location VTT/vélos électriques.

Chambres d'hôtes « La Conquise »

Ghislaine THIOLLIER

Tél. 06 36 88 47 25

Email : laconquise@orange.fr

Capacité : 11 places (1 studio + 4 ch.)

Nuit : 83 € à 95 € P. déj. inclus.

Abirs vélo/VTT, panier pique-nique (payant).

Ouverte du 15/04 au 09/10. Wifi.

Gîte d'étape « Chez François »

François DOUZIECH

Tél. 06 88 70 27 66

Email : francois@gite-francois-conques.fr

Site : https://gite-francois-conques.fr/

Capacité : 16 places (8 ch.) - 3 gîtes.

Nuit : à partir de 30 € - P. déj. : 7 € - Repas : 18 €.

Ouvert toute l'année. Wifi. Animaux acceptés.



Abbatiale Sainte-Foy © Balint Pörncezi

Accueil Pèlerin de l'Abbaye Sainte-Foy « Hôtellerie Saint Norbert »

Ordre des chanoines réguliers de Prémontré
Tél. 05 65 69 89 43

Email : saintefoy@abbaye-conques.org

Site : www.abbaye-conques.org

Capacité : 96 places (49 lits en 4 dort. - 20 ch. 1-2-3 ou 4 lits)

Nuit : 13 € en dortoir - 29 € à 74 € en chambre de

1 à 4 lits. P. déj. : 6,50 € - Repas : 15 € le soir

Ouvert toute l'année. Sur le GR® 65, derrière l'abbatiale. Accueil de 14h à 18h. Réservation en ligne possible.

Gîte de groupe « La Maison de Conques »

Henri CONSTANS - 16, rue Henri Parayre

Tél. 05 65 69 86 18 - 07 88 94 02 46

Email : mfvconques@orange.fr

Site : la-maison-de-conques.fr

Capacité : 79 places (28 ch. de 2 à 5 lits)

Nuit : 16 € à 24 €

P. déj. : 5 € - D. Pens. : 36 € à 44 € -

Pens. C. : 51 € à 59 € - TS en sus - Repas : 15 €

Ouvert toute l'année. 200 m du GR® 65. Internet. Location drap, Wifi, 1 ch. handicap (+ accès salle repas)

Gîte « Les pieds dans l'eau »

François - Faubourg, 77 route des moulins

Tél. 06 25 20 30 16 - 07 69 04 50 57

Email : giteconqueslespiedsdansleau@gmail.com

Capacité : 6 places (3 ch)

Nuit : 22 € / pers. - P. déj. : 6.30 €

Ouvert du 15/01 au 30/11/2024. Sur le GR®65, au pied du pont. Laverie payante.

Camping « Le Temps d'une pause »

Valérie et Mickaël DORCHIES

Faubourg de Conques

Tél. 06 19 03 66 63

Email : camping.conques@wanadoo.fr

Site : www.campingconques.com

Capacité : 60 places - 180 pers. (dont 8 mobil homes)

Camping Nuit : emplacement tente : 12 €. Suivant saison et véhicule.

Mobil-home Nuit : 55 € à 95 € (de 1 à 5 pers.) ; Loc.

tente toute équipée : 50 €/pers. (repas soir + P. déj.)

P. déj. : 8 € - D. pens. : 41 € à 52 €/pers. (en

fonction du nombre de 1 à 5)

Repas : Restaurant ouvert à tous.

Ouvert du 30/03 au 12/10. À 200 m du GR® 65.

Wifi. Épicerie. Laverie. Anglais.

Chambres et table d'hôtes Les Grangettes

Chambres d'hôtes référencée

Sybille GORIN - FRERY - Calvignac

Tél. 06 75 50 59 19

Email : sybillegorin.frery@gmail.com

Site : www.lesgrangettesdeconques.fr

Capacité : 8 places (3 ch.)

Nuit : 64 € à 94 €/1 pers. ; 74 € à 104 €/2 pers.

P. déj. : brunch inclus - Repas : 29 € sur réservation

Ouvert toute l'année sur réservation. À 5 km de Conques, parking couvert. Acheminement AR des pèlerins depuis Conques. Chiens admis (merci de prévenir). Accueil équipés.

SERVICES

- Aire au hameau de Saint- Marcel (toilettes, eau potable et tables). En amont de Conques sur le GR® 65.

- Toilettes à proximité de la Mairie et place de l'église (Conques bourg).

- Aires de pique-nique avec tables près du Parking de la Salesses, au niveau du Centre européen et derrière le cloître (sans table).

Stationnement longue durée (pèlerin) au parking de la

Rivière (2 km du bourg ; 1 km du GR au pont des pèlerins

- navette payante en été).



Restaurants

(Certains ne sont ouverts qu'en haute saison)

- Restaurant Emilie et Thomas* - Tél. 05 65 72 84 77 (500 m du GR® 65).

- Auberge St-Jacques - Tél. 05 65 72 86 36

- Snack Chez Dany Lo Romiu - Tél. 05 65 46 95 01

- Le Charlemagne - Tél. 05 65 69 81 50
- Crêperie Chez Pierre et Colette - Tél. 05 65 72 82 81
- Salon de thé - Restauration - Bio « Sur le chemin du Thé » - Tél. 09 60 02 81 95
- Le Comptoir de Germain (Bar à vin - petite restauration) - Tél. 06 83 18 34 87
- Le Temps d'une pause (camping) - Tél. 05 65 69 82 23 - 06 19 03 66 63

Point Alimentation

Point épicerie Camping « Le Temps d'une Pause » (faubourg) de fin mars à mi-octobre.

Boulangerie

Le Fournil du Pèlerin - Le Bourg
Tél. 05 65 69 85 37. *Ouvert mi-avril à mi-octobre.*

Produits du terroir

Au Tympan - Le Bourg - Tél. 05 65 69 86 16

Agence postale DAB - Tél. 05 65 70 11 34

Transports toutes directions y compris GR® 65

- Transports Lample - Tél. 04 71 49 95 55
06 07 75 93 32 - Email : taxis-lample@orange.fr
- Site : www.transports-lample-conques.fr
- Conques Transport (à partir de 2 pers.)
Tél. 06 45 98 17 44
Email : contact@conquestransport.com
Site : www.conques-transport.com
- Transports en commun : ligne régulière en bus Conques-Rodez (1^{er} avril au 31 octobre - sauf 1^{er} mai)
- Transport à la demande vers la gare de St-Christophe (les lundis, vendredis, samedis et dimanches - Tél. 0 805 608 100 - résa. hors we et avant 16h).

Pour les autres transporteurs sur le GR® 65

contacter l'Office de Tourisme au 05 65 72 85 00 ou www.tourisme-conques.fr

Culte catholique

Prières sauf lundi : 7h30/13h45/18h/20h30 (lors de la dernière prière bénédiction des pèlerins) - vêpres les dimanches à 17h (horaires variables hors saison)
Messes à 11h45 en semaine, à 11h dimanches et jours de fêtes.

TERROIR - ATELIERS

Conques et son vignoble : 6 hectares de vignes, vin rouge (Merlot, Cabernet sauvignon, Cabernet Franc, Syrah) et vin blanc (Chenin et Chardonnay). Vente directe au chai situé au-dessus du village de Conques. Accueil des groupes sur réservation. Sur le GR® 65. Vin de pays de l'Aveyron - Patrick ROLS Le Colombié - Email : gaecrols@orange.fr
Tél. 05 65 59 74 47 - 06 27 80 27 09

Conques - ville et Métiers d'art

Artisan sellier-harnacheur, maroquinier

Lin ALBERICI - Rue Gonzague Florens
Tél. 06 84 35 82 27 / 05 65 74 49 64
Email : alberici.sellier@laposte.net
Site : www.albericisellier.book.fr

Créateur Maroquinier - La Rive

Tél. 05 65 42 41 79 - 06 82 94 27 45
Site : larive-marouquinier.fr
Email : atelier@larive-marouquinier.fr

Gravure en taille douce

Gilles CASALONGA
Tél. 05 65 69 83 85 - Rue Émile Roudié

Cairn Création

Atelier de sculpture, poterie et vitrail
Tél. 06 80 7114 95
Émile GOURMELON - Rue Gonzague Florens
Email : cairncreation@wanadoo.fr
Site : www.cairn-creation.com

La Grange à Palabres

Atelier de gravure à l'eau forte Sculpture sur pierre et bois
Christiane LAPEYRE
Tél. 05 65 46 45 22 - 06 30 97 29 25
Site : www.christianelapeyre.fr

La Perle d'art : Alkémia

Verrier-créateur
laperledart@yahoo.fr - www.amelieperet-creations.com Tél. 06 16 85 89 39

Céramique

Sylvie PONS - Tél. 06 86 72 25 02

Création de bijoux

Delphine ISKANDAR - Tél. 06 52 07 18 89

Enlumineur médiéval

Valérie DUCLOS - Tél. 06 08 64 32 88
www.appel-du-chemin.com

Coutelier

Nicolas DUBUS - Tél. 06 06 47 91 78

Poterie - Céramique Aux Armes de Conques -

Regroupement de céramistes

Tél. 06 86 51 58 72 - 06 89 04 45 38

Atelier-galerie Heptalveole Fab B - peintures contemporaines

Tél. 06 77 75 39 24
artandkea@gmail.com - fabb.artandkea.net

O'Fil de l'Art

Boutique associative d'artisanat d'art local
Tél. 06 76 42 49 26

Noailhac



543 m d'altitude

Mairie

Le Bourg - Noailhac

12320 Conques-en-Rouergue

Tél. : 05 65 69 85 81

Email : accueil@conques-en-rouergue.fr

Ouvert le mardi de 13h30 à 17h30 et le vendredi uniquement sur rdv.

PATRIMOINE

Église Saint-Jean-Baptiste : L'édifice actuel date de 1730 et possède un grand retable de cette époque avec une statue de saint Jean-Baptiste, de saint Pierre et un buste de saint Clair. On y trouve aussi une cloche classée, datant de 1646. *(Accessible aux PMR).*

Sur la place de l'église on peut admirer une magnifique croix en fer forgé datant de 1775, ainsi que la statue de Notre-Dame de la Font.

Chapelle Saint-Roch : À la sortie du village, suivre le chemin de croix (érigé en mai 1890) pour accéder à la chapelle construite en 1882 et inaugurée en 1884 qui attire de nombreux pèlerins. L'origine de cette dévotion est un vœu contre la peste fait par les paroissiens en 1849. Deux reliquaires renferment les ossements de saint Roch. Chaque année le 16 août, jour de la Saint-Roch, a lieu la traditionnelle procession.

Admirez ses deux magnifiques vitraux, réalisés et offerts par un maître verrier noailhacois, en 1997 et 1999. *(Accessible aux PMR).*

Col du Pergadou : À 639 m d'altitude, c'est le point culminant de la commune ; une table d'orientation vous permet de vous situer, avec une vision à 360°.



MANIFESTATIONS

Lundi de Pentecôte : foire et vide-greniers.

Fête de la Saint-Jean le dernier WE de juin.

Pèlerinage de la Saint-Roch : mi-août.



HÉBERGEMENT

Gîte d'étape communal

Aurélien GAILLAC - Le Bourg

Tél. 05 65 72 91 25 - 06 12 75 30 09

Email : gaillacaurilien@aol.com

Capacité : 15 lits (3 chambres)

Nuit : 12 € (6 € pour les moins de 8 ans) + TS en sus.

D. pens. : 33 €/pers. Repas du soir + P. déj. au

restaurant St-Jacques.

Ouvert toute l'année. Sur le GR® 65. Salle commune, cheminée, cuisine. Anglais, espagnol.

SERVICES

- Pour votre sécurité, une sur-largeur a été aménagée tout le long du GR® 65, sur la traversée de la commune.
- Toilettes publiques accessibles aux PMR (Personnes à Mobilité Réduite) sur la place de l'église.
- Un point d'eau potable public se situe à l'extérieur du restaurant.
- Des toilettes sèches à proximité de l'aire de pique-nique réaménagée face à la chapelle Saint-Roch (table et toilettes accessibles aux PMR).

Restaurant-bar Chemin Saint-Jacques et petite épicerie avec produits frais.

Aurélien GAILLAC - Le Bourg

Tél. 05 65 72 91 25 - 06 12 75 30 09

Fermé en janvier. Anglais, espagnol.

Culte catholique

Horaires et dimanches irréguliers.

Firmi

2348 habitants - 240 m d'altitude
4 km du GR

Mairie

9, pl. Hôtel de Ville - 12300 FIRMI

Tél. 05 65 63 43 02

Email : contact@mairie-firmi.fr

Site : www.mairie-firmi.fr

Ouvert lundi au vendredi : 8h-12h 13h30-17h.

Permanence le 1^{er} samedi du mois de 9h à 11h.

Halte repos : aire de pique-nique et d'accueil de Jean-Claude REVEYROL au lieu-dit « Fontelles ». Elle offre des bancs, tables de pique-nique dont certaines abritées, toilettes sèches, café, fontaine à eau, abri pour bivouac, panneau informatif avec carte.

LA COMMUNE

Firmi est le berceau de la sidérurgie du Bassin de Decazeville Aubin (la première coulée eut lieu le 25 décembre 1828), devenue cité verte du Bassin, Firmi est une commune mi-urbaine, mi-rurale. Autour de son chef-lieu, située en bordure de la route 840 (axe Brive Méditerranée), elle ne compte pas moins de soixante villages dont les plus importants sont La Bessenois (au Nord) et le Mas del Bosc (au Sud).

Les origines de Firmi sont antérieures au Moyen Âge. Le vieux Firmi a payé un lourd tribut à l'exploitation minière du XIX^e siècle. Un ancien château, un magnifique clocher d'église n'ont pas résisté aux assauts des compagnies minières. Quelques vestiges dont l'ancienne porte ont heureusement échappé à la bataille du charbon. Depuis le tout début du XX^e siècle l'industrie minière et sidérurgique a laissé la place à la nature qui a repris ses droits permettant ainsi à Firmi de devenir la cité verte du Bassin industriel Decazevillois.

Le bourg de Firmi est dominé par le **Puy de Wolf** montagne de serpentine une des plus importantes d'Europe. Depuis 2004 il est intégré au réseau Natura 2000. À ses pieds s'est développé un habitat faisant de cette cité un espace résidentiel reconnu et attractif. Derrière l'apparence plutôt urbaine de Firmi se

cachent de très nombreux espaces naturels, patrimoniaux, ruraux et agricoles autour de charmants villages et hameaux.

PRINCIPAUX SERVICES

À Fontelles

Roulotte food-truck « Camino Gourmand »

Tél. 07 68 53 96 46

Restauration maison, produits locaux et de saison, boissons fraîches et chaudes.

Ouvert du 15/04 jusqu'à fin septembre.

Restaurants

- L'Iguana - 2, pl. Hôtel de Ville - Tél. 05 65 80 87 09

- Le Puy de Wolf - La Forézie - Tél. 05 65 43 45 79

- Boulangerie-Snack Falip - Zone du Puy de Wolf
Tél. 05 65 43 08 10

Pizzas à emporter

- Pizza Firmi - 2, place de l'Hôtel de Ville -

Tél. 07 49 64 30 43

La Poste

Av. de Decazeville - Tél. 3631

Boulangerie - Pâtisserie

- FALIP - Zone du Puy de Wolf - Tél. 05 65 43 08 10

Docteurs

Centre de Santé FILIERIS - 15, av. Paul Ramadier

Tél. 05 65 63 43 15

Pharmacie

ANDRE - 2, allée Piecelongue - Tél. 05 65 63 43 07

Infirmières

- Cabinet d'infirmières LOPEZ, MONCET-TURLAN, DUPUICH, LAQUERBE, CAVAINAC

Pl. Hôtel de Ville - Tél. 05 65 63 44 85

- Joël ITARD, 16 rue Etroite - Tél. 05 65 43 47 67

- Nicole MONTBROUSSOUS - 11, lot. Bouleaux
Tél. 05 65 63 42 10

Dentiste

Jean GAUTHIER - 5, pl. Hôtel de Ville

Tél. 05 65 63 44 98

Taxi

Firmi Ambulance SARL - 23, rue Jean Moulin

Tél. 05 65 63 97 20

Culte Catholique

4^e dimanche du mois à 9h à l'église ou à la chapelle du Presbytère (de Toussaint à Pâques).



Aubin



3552 habitants
247 m d'altitude
À 5 km du GR

De gueules au lion d'or, au chef cousu de sable chargé d'un pic et d'un marteau d'argent emmanchés d'or passés en sautoir

et surchargés d'une lampe de mineur aussi d'argent allumée de gueules.

Mairie

1, pl. Marujouls - 12110 Aubin

Tél. 05 65 63 14 11

Email : mairie-aubin@wanadoo.fr

Ouvert lundi au jeudi : 8h-12h / 13h30-17h30 ;

vendredi : 8h-12h / 13h30-16h30 ; samedi : 8h30-12h

LA COMMUNE

Située au carrefour du Lot, du Cantal et de l'Aveyron, Aubin est l'une des plus anciennes villes du Rouergue. La Légende raconte qu'elle aurait été créée vers l'an 193 par Claudius Albinus, général romain qui lui laissa son nom. Plus tard, au XIX^e siècle, la ville est profondément transformée par l'exploitation minière et l'implantation de forges, elle s'installe dans la vallée, formant ainsi une longue ville rue. Elle possède un patrimoine exceptionnel avec son fort, sa halle aux grains, ses maisons à colombages, ses églises classées Monuments Historiques, ses chapelles, son Musée de la Mine... qui invitent à la découverte de son histoire. Ses paysages vallonnés, ses chemins de randonnée, sa piscine vous invitent à la détente.

PRINCIPAUX SERVICES

Bar-Tabac

Le Marrigny - 38, allée du Musée -
 Tél. 09 52 0116 63

Restaurants

- L'Auberge du Fort - 42, rue Alary
 Tél. 05 65 43 20 51

- Le Grizou - 18, rue Paul Lafargue (Le Gua)

Tél. 05 65 63 87 98

- Café restaurant Le Musée - 15, rue Henri Barbusse

Tél. 05 65 64 66 41 - 06 22 53 88 40

Boulangerie

Le Paradis Des Saveurs - 11, av. Jules Cabrol

Tél. 05 65 63 14 83

La Poste

5, pl. Jean Jaurès - Tél. 05 65 63 17 87

Cabinet Médical

Docteurs CABROLIER - SEGUIN - THOMAS -

Maison de Santé

Le Gua - Tél. 05 65 63 15 06

Pharmacies

- Du Centre - 15, av. Jules Cabrol - Tél. 05 65 63 15 87

- Du Gua Ghislaine AYMERIC - 48, rue Paul Lafargue

Tél. 05 65 63 20 36

Infirmières

- Nancy BRUGEL - 1, place Monteils

Tél. 07 68 49 06 98

- Cabinet UDSMA - Maison de Santé - Le Gua

Tél. 05 65 63 25 94

- M. LINTILLAC Pierre - 1, place Monteil

Tél. 06 25 58 36 09

Dentistes

Sasa et Cristina STERJOV - 5, place Jean Jaurès

Tél. 05 65 63 14 34

Taxi

S.A.T.S - av. François Cogné - Tél. 05 65 63 13 43

Email : sats-aubin@wanadoo.fr



Decazeville



5 111 habitants
225 m d'altitude

De gueules à deux hauts fourneaux d'or, accouplés, les récupérateurs au centre, leur tuyauterie de sinople, accompagnés en pointe d'une foi d'argent parée d'or, au chef d'argent chargé de trois

lampes anciennes de mineur de sable allumées de gueules.

Mairie

pl. Decazes - 12300 Decazeville

Tél. 05 65 43 87 00.

Email : mairie@decazeville.fr

Site : www.decazeville.fr

Ouvert lundi, mardi, mercredi et vendredi 9h-12h / 13h30-17h30 et le jeudi 9h-17h30

Office de Tourisme et du Thermalisme de Decazeville Communauté.

Bureau de Decazeville

Square Jean-Ségalat, Tél. 05 65 43 18 36

Email : tourisme@decazeville-communauté.fr

Site : www.tourisme-paysdecavezillois.fr

Ouvert toute l'année :

- janvier/février/mars : du lundi au vendredi 10h-12h30 / 14h-17h ; samedi 10h-12h,
- avril/mai et octobre : du lundi au samedi 10h-12h30 / 14h-18h (fermeture à 17h le samedi),
- juin à septembre : du lundi au samedi 10h-12h30 / 14h-18h,
- novembre/décembre : du lundi au vendredi 10h-12h30 / 14h-17h ; samedi de 10h-12h,
- fermé les jours fériés.

UTILE POUR LES MARCHEURS

- **En arrivant à Decazeville**, au lieu-dit Viviole : table et bancs, eau potable, toilettes sèches, plan de ville, point de vue, départ du circuit de découverte de Decazeville.
- **En sortant de la ville**, aire de pique-nique des marcheurs, avenue Laramiguière (sur le GR® 65 : point eau potable, table et bancs, WC, gloriette, plan de ville).
- La ville propose aux pèlerins un **circuit de découverte** qui, en 2,5 km supplémentaires, permet de découvrir le patrimoine (voir ci-après). Départ de cet itinéraire touristique balisé depuis Viviole.
- **Aire de pique-nique**, rue Maréjouis, avec tables et bancs abrités, panneau patrimonial.
- **Le parcours du patrimoine français/anglais** : plan de ville avec circuit de découverte des principaux monuments de la ville (disponible à l'office de tourisme)

HISTORIQUE

Decazeville est née avec la Révolution industrielle (1833). C'est l'installation de hauts fourneaux et de forges à l'initiative du duc Decazes (1780-1860) et l'exploitation industrielle du charbon et du minerai de fer qui donneront rapidement naissance à une ville de plusieurs milliers d'habitants et à l'un des fleurons de la sidérurgie française du XIX^e siècle.

L'entreprise minière et sidérurgique à l'origine de la commune connaîtra de grosses difficultés à partir de 1860 et, malgré sa reprise par de nouveaux investisseurs, vivra encore des moments difficiles jusqu'en 1895. Néanmoins, la ville continuera à se développer et deviendra même chef-lieu de canton en 1881. C'est ici que naîtront Edmond Guillemin-Tarayre, géologue renommé ; Emma Calvé, cantatrice universellement connue ; Maurice Frat, secrétaire de Léo Ferré et co-fondateur du Printemps de Bourges ; Pierre Baudis, père du journaliste Dominique, ancien maire de Toulouse (1971-1983).

Les premières années du XX^e siècle, au sortir de la « Grande Dépression » économique et le conflit mondial de 1914-1918 donnent un second souffle à Decazeville et à sa région. Cependant, les évolutions techniques et financières de la sidérurgie et le recul du charbon dans le panel énergétique bousculent l'économie locale à plusieurs reprises (1954, 1960 et 1987 notamment). Aujourd'hui, Decazeville a diversifié son économie et développe une nouvelle approche urbanistique. C'est aussi une ville de culture qui dispose d'un patrimoine inscrit ou classé aux Monuments historiques (chemin de croix de Gustave Moreau, monument aux morts, mausolée Cabrol, machines soufflantes de la sidérurgie...) et propose un festival de jazz de haute tenue, une approche originale du street-art, ainsi qu'une et une gastronomie typée (l'estofinade, la pompe à l'huile...).

L'aventure industrielle : au XIX^e siècle, lorsque le duc Decazes cherche à implanter en province la sidérurgie en s'inspirant du savoir-faire anglais, il investit le gisement aveyronnais dormant sous des marécages, en achetant les concessions de charbon (qui contenait aussi du minerai de fer) au principal propriétaire, M. Joulia de Lassalle. En à peine 10 ans, les usines sidérurgiques de Decazeville allaient devenir dans les années 1840 les plus importantes de France. Le charbon et le

minierai de fer étaient exploités par puits et galeries souterraines pour l'essentiel. Très tôt, néanmoins, la houille a été extraite à ciel ouvert dans de vastes carrières, les découvertes. La dernière a cessé toute activité en 2001.

PATRIMOINE

Suite au **festival Street Art « Mur Murs »**, découvrez librement la vingtaine de spectaculaires fresques murales réalisées en plusieurs endroits de la ville et créées par des artistes mondialement connus. Ce parcours artistique et urbain digne d'un immense musée à ciel ouvert témoigne du renouveau que connaît la ville. Un plan de localisation des œuvres est disponible au bureau touristique.

Les Soufflantes. Abrisées dans leur bâtiment d'origine, ces deux soufflantes Corliss ont été construites en 1901 par les usines du Creusot. Elles permettaient d'alimenter en air chaud les hauts-fourneaux situés à proximité et qui produisaient de la fonte.

Chevalement de puits de mine : sur le site de La Découverte, trône le dernier chevalement de puits de mine du bassin de Decazeville. Véritable emblème des exploitations souterraines, ce chevalement est le témoin de l'importante activité d'extraction de la houille dans la région. Le puits de mine qu'il desservait avait été foncé entre 1902 et 1904, il a été mis à l'arrêt en 1966. Fort symbole des mines, il a été restauré.

Site de La Découverte : exploitée entre 1892 et 2001, cette ancienne mine de charbon aux dimensions exceptionnelles, a été la plus grande exploitation de charbon à ciel ouvert de France (3,7 km de long et 2,5 km de large).

Le Monument aux Morts (près de l'église) : ce monument est dédié à la paix et au travail. Quatre splendides médailles en bronze (œuvre d'André GALTIE), riches de détails, ornent les faces du monument et représentent respectivement la paix, la guerre, le soldat et le mineur. Une grande lampe de mineur trône sur le devant du monument.

Le Chemin de Croix de Gustave Moreau. L'église Notre-Dame de Decazeville (XIX^e s.) abrite un trésor inestimable : les quatorze stations d'un chemin de croix peint par Gustave Moreau en 1863. Seul chemin de croix symboliste qui existe au monde. Dans cette œuvre unique, les compositions savamment équilibrées, le raffinement des couleurs, les décors rocheux et les profils gracieux se côtoient dans une lisse et belle facture. *Église ouverte tous les jours, toute l'année (entrée porte latérale). Dépliants et panneaux informatifs du chemin de croix sur place.*

Musée du patrimoine industriel et minier ASPIBD

(Association de sauvegarde du patrimoine industriel et minier du bassin de Decazeville) ZI du Centre. Tél. 05 65 43 09 18 - www.aspiibd.net. Créée en juin 1997, cette association a pour but de sauvegarder et promouvoir le patrimoine industriel. L'ASPIBD propose dans son local, une présentation du matériel, des équipements miniers et industriels (sidérurgie, métallurgies, verrerie, fonderie...) et une reconstitution de galeries de mine. *Pour les horaires de visite et d'ouverture, contacter l'Office de Tourisme.*

HÉBERGEMENTS

Hôtel Restaurant Moderne **

M. MALPEL - 16, av. Alexandre Bos

Tél. 05 65 43 04 33

Email : hotelmalpel@gmail.com

Site : www.hotelmalpel.com

Capacité : 20 ch. / 80 couverts

Nuit : 65 €/ 2 pers. en grand lit ; 78 €/ 2 pers. en 2 lits simples - P. déj. : 9 €

Repas : formule de 13 € à 18 € + carte

Ouvert toute l'année.

Hôtel Foulquier ** - Bar Le Play Off

14 bis, av. Victor Hugo - Tél. 05 65 63 27 42

Email : hotel.foulquier@hotmail.fr

Site : <https://hotel-foulquier.fr/>

Facebook : Hôtel-Restaurant Foulquier

Capacité : 19 ch. / 60 couverts

Nuit : à partir de 64 €/ 1 pers. 70 €/ 2 pers.

78 €/ 3 pers. - P. déj. : 9 €

Repas : de 12 € à 25 € + carte

Ouvert toute l'année. À 200 m du GR® 65.



Vers Decazeville



Gîte d'étape « Les Volets Bleus »

Sébastien MOREAU - 3, rue Camille Douls
Tél. 06 49 89 97 16
Email : voletsbleus12@gmail.com
Capacité : 15 places (11 places en 3 dortoirs + 2 ch. de 2 pers.)
Nuit : 18 €/pers. en dort. ; 31 €/pers. en ch.
P. déj. : 7 € - Repas du soir : 16 €
D. pens. : de 41 € à 54 €/ pers.
*Ouvert du 01/04 au 31/10. Sur le GR® 65.
Séance reiki, lave-linge et sèche linge. Wifi.
Abri pèlerin. Aire de pique-nique.*

Gîte de Saint-Roch « Le Chemin »

Saint Roch
Tél. 06 95 60 46 22
Email : gitelechemin@gmail.com
Capacité : 10 places (3 ch. de 2, 3 ou 4 lits simples)
Nuit : 16 €/pers. - P. déj. : 6 € - Repas : 15 €
D. Pens. 38 €/pers.
Ouvert d'avril à octobre. Sur le GR® 65. Lave-linge 3 €, cuisine en gestion libre, wifi, accueil cavaliers, jardin.

Éco-gîte « Le Mineur Paysan »

Christian LACOMBE - 760, Route de Viviole
Tél. 05 65 43 33 44 - 06 23 20 29 97
Email : lemineurpaysan@laposte.net
Site : www.lemineurpaysan.fr
Capacité : 14 places + emplacements tentes
Nuit : 15 € à 22 €/ pers. - 11 €/campeur - P. déj. : 6 €
Ouvert du 01/04 au 31/10. Sur le GR® 65. Accueil équipés 6 €. Lave-linge 3 €, sèche-linge 3 €, petite épicerie, grande cuisine. Internet, wifi. Accepte chèques vacances. Parking voiture possible plusieurs jours. Acheminement des marcheurs à la gare de Viviez.

Gîte d'étape « Libellule et Papillon »

Jean-Marie RIVAL - 241, Côte des Estaques
Tél. 06 41 08 91 01 - 06 68 14 01 14
Email : jeanmarierival58@gmail.com
Capacité : 7 places (2 ch. de 2-3 pers. en yourte)

D. pens. : 15 € comprenant le dîner en Donativo, la nuitée et le P. déj (repas et PDJ pris en commun)
Lave-linge, wifi/internet, shiatsu, à 500 m. du GR®65.

Gîte et chambres d'hôtes « L'étape Decazeville »

William VAN DER SLEEN - 44 rue Clémenceau
Tél. 06 81 33 11 89
Email : letapedecazeville@gmail.com
Site : gite-etapedecazeville.fr
Capacité : 10 pers. (4 ch.)
Nuit : 52 €/ de 1 à 2 pers ; 75 €/ jusqu'à 3 pers
P. déj. : 8 € - Repas : 16 €
*Ouvert toute l'année
Wifi, cuisine à disposition, salle de billard, bibliothèque, salon TV.*

Gîte et table d'hôte « L'ESTACA »

Pascale et Philippe DELARUE
240, route de Saint-Roch - Les Estaques,
Tél. 06 20 55 02 23
Email : lestaca12@gmail.com
Capacité : 8 places (en gîte : 2 lits superposés + canapé-lit ; chalet : 2 x 2 lits superposés)
Nuit : 15 € en chalet (linge non fourni) ; 40 €/1 pers. en gîte (linge lit et serviettes fournis) - P. déj. 7 €
Repas : 18,40 € le soir sur réservation.
*Ouvert toute l'année. À 200 m du GR® 65.
Gîte : cuisine équipée et terrasse. Jardin. Piscine mise à disposition.*

Chambre d'hôte « Festiane »

Annie PEREZ - 155, route de Nantuech
Tél. 06 77 88 20 74
Email : pannie65@yahoo.fr
Capacité : 2 places (1 ch. lit 140)
Nuit : 52 €/1 pers. 65 €/2 pers. - P. déj. : inclus
Ouvert toute l'année. Sur le GR® 65. Wifi. Terrasse

Chambres et table d'hôtes « Les Cèdres Bleus de Joany »

Lucien MURA et Nathalie FAURE
Joanis - Les Cèdres Bleus - 12110 Viviez
Tél. 06 24 33 27 58
Email : cedresbleus12110@gmail.com

Capacité : 11 places (3 ch.) et 1 gîte
Nuit : à partir de 70 €/ 2 pers. P. déj. : inclus
Sur résa Repas : 19,50 € ; sur résa pique-nique 10 €
*Lave-linge et sèche-linge 4 €. Salle commune :
coin salon, bibliothèque et jeux de société.*
*Wifi. Accueil équipés. Animaux compagnie non
acceptés. Ouvert toute l'année. 3 km du GR® 65,
acheminement AR des pèlerins depuis Decazeville.*

Château de Viviez

24, rue de la République - 12110 Viviez

Tél. 06 82 17 77 38

Email : info@chateaudeviviez.net

Site : www.chateaudeviviez.net

Capacité : 15 pers. (5 ch.)

Nuit : à partir de 85 € - P. déj. : inclus

Ouvert du 21/03 au 15/11. À 3 km du GR® 65. Parking

privé. Wifi. Internet. Piscine couverte chauffée. TV.

Grand parc

SERVICES

Pizzéria - Pizzas à emporter

- La Vitarelle - Tél. 05 65 63 62 73
- Lilian PASQUIES - 24, av. Laromigière
- Le Wilson - Place Wilson - Tél. 05 81 35 16 37
- Mystic Pizza - 43, rue Gambetta
Tél. 07 68 78 07 45
- Pizza Plus - 15, pl. Decazes - Tél. 05 65 43 12 46
- Pronto Pizza - 10, pl. Decazes - Tél. 05 65 80 48 19

Restaurants

- La Poka - 71, rue Cayrade - Tél. 06 14 02 52 86
- L'Endroit - 15, av. Cabrol - Tél. 05 81 46 91 11 -
07 87 94 52 72
- La Cantine - 4, rue Gambetta - Tél. 05 81 46 91 05
- Le Wilson - Pl. Wilson - Tél. 05 81 35 16 37
- Malpel - 16, av. Alexandre Bos - Tél. 05 65 43 04 33
- Dragon d'Or - 14, av. V. Hugo - Tél. 05 65 43 41 31
- Le Jalousie - 27, rue Gambetta Tél. 06 28 82 75 26
- Chez Charlotte et Agnès, 21 rue Clémenceau -
Tél. 06 49 60 07 13
- O 18 Délices, 18 Place Decazes - Tél. 06 71 67 51 24

Brasseries

- Bar Brasserie de la Mairie - 1, pl. Decazes
Tél. 09 84 58 59 36
- Le Phoenix - 25, rue Maruéjols - Tél. 06 37 71 13 77

Restauration rapide

- Pause Sandwich - 48, rue Cayrade
Tél. 05 81 35 11 98
- Boulangerie Pon Pon - 24, rue Combal
Tél. 05 65 99 96 66
- AIT Sandwicherie - Place André Jarlan
Tél. 05 81 35 13 25
- Rincon de Tapas - 4, Place Decazes
Tél. 06 51 68 00 81
- MacDonald's - Av. du 10 Août - Tél. 05 65 43 45 49

- Au Déli's'nack - 6, av. Victor Hugo
Tél. 09 82 60 14 46 - 06 43 11 84 32
- Cristal Kebab - 7, pl. Decazes - Tél. 07 82 56 82 59

Cafés

- Le New Bar - 85, rue Cayrade - Tél. 05 65 43 08 35
- Le Central - 1, rue Gambetta - Tél. 05 65 63 62 24
- L'Escale - 20, pl. Decazes - Tél. 05 65 43 02 15

Épiceries

- ALDI - ZA de Fontvergnès
- Chez Franck - Fruits et Légumes - 11 pl. Decazes
Tél. 05 65 43 50 31
- Géant Casino - 2, av. Paul Ramadier
Tél. 05 65 43 94 00
- Carrefour Market - 45, rue Gambetta
Tél. 05 65 63 67 58
- L'Épicerie d'Adeline, 12 rue Gambetta
Tél. 06 07 91 05 96
- Epicerie Fine LEONIDAS - 71, rue Cayrade
Tél. 05 65 43 35 83
- Les Halles de la Découverte, 24 rue Combal
- Super U, ZI du Centre - Tél. 05 32 99 32 32

Boulangeries - Pâtisseries

- Pascal BLANC - 15 pl. Decazes - Tél. 05 65 43 10 31
- La Panetière - 13 pl. Decazes - Tél. 05 65 43 34 59
- Boulangerie Pon Pon - 24, rue Combal
Tél. 05 65 99 96 66

Boucherie - Charcuterie

Guy TARDIEU - 103, rue Cayrade - Tél. 05 65 43 02 29

Boutiques souvenirs

- LA CHARMILLE - 4, rue Clémenceau
Tél. 05 65 43 58 55
- LE KHEDIVE - 69, rue Cayrade
Tél. 05 65 43 42 02
- Au Tombeau des Jaloux, 32, rue Cayrade
Tél. 05 65 43 49 39

Pressing

Vet Net - 12, av. Alexandre Bos - Tél. 05 65 43 33 25

Laveries automatiques

- Bleu Lavage, 6 avenue Paul Ramadier
- Super U, ZI du Centre

Cycles

- L'Atelier du cycle - Vente, entretien, réparation
de vélos - Label « Accueil Vélo »
27 ter rue Gambetta - Tél. 06 82 88 88 76

Vêtements - Chaussures - Sport

- Sport 2000 - Plateau Supérieur
Tél. 05 65 43 03 17

Banques - GAB

- Populaire Occitane - 9, av. Cabrol
Tél. 05 65 43 75 40
- Crédit Agricole Agence de Decazeville
1, rue Emma Calvé - Tél. 05 65 43 34 67
- LCL - Le Crédit Lyonnais Decazeville

- 62, rue Cayrade - Tél. 05 65 43 63 27
- BNP Paribas - 20 rue Cayrade
Tél. 0820 820 001 - Fax : 05 65 43 83 35
- Caisse d'Épargne - Place Decazes
Tél. 08 26 27 01 65
- Banque Postale - Av. Alexandre Bos
Tél. 05 65 43 86 00 ou 36 39

La Poste

1, av. Alexandre Bos - Tél. 05 65 43 86 00

Docteurs

- FILIERIS Centre de Santé - Pl. Cabrol
Tél. 05 65 43 77 70
- LANDIE - Pl. Wilson - Tél. 05 65 43 12 55
- MAISON DE SANTÉ - Av. du 10 août
Tél. 05 65 43 24 15
- CENTRE HOSPITALIER/URGENCES
60, av. Prosper Alfariac - Tél. 05 65 43 71 71

Pharmacies

- TREPALOU - Av. Léo Lagrange
Tél. 05 65 43 04 21
- Du Bassin - 12, pl. Decazes - Tél. 05 65 43 10 92
- BARDOU FEL - 3, pl. Georges Abraham
Tél. 05 65 43 11 80
- CERES - 99, rue Cayrade - Tél. 05 65 43 11 91
- Espace Santé - 4, pl. Wilson Tél. 05 65 43 43 00

Infirmières

- Cabinet BRASQUIES, CAMPERGUE, FABRET, PIMONT, ROCHE, RONGIER et ROUQUETTE -
Maison Médicale - Av. 10 Août
Tél. 05 65 43 03 18
- Centre de Soins Infirmiers FILIERIS - Pl. Cabrol
Tél. 05 65 43 77 82
- Cabinet LAGARRIGUE-LOMBART Maison
Médicale - Av. du 10 Août - Tél. 05 65 43 06 10
- Inès VARA - Maison Médicale - Av. 10 Août
Tél. 06 89 81 18 95
- Centre de soins UDSMA Maison Médicale Av.
du 10 Août - Tél. 05 65 43 05 41
- Service Municipal de Soins - Quartier du Baldy
Tél. 05 65 43 30 38

Kinésithérapeutes

- Cabinet de Kinés - 36, rue Clémenceau
Tél. 05 65 43 16 43
- Cabinet de Kinés - 8, rue Clémenceau
Tél. 05 65 63 91 59
- Cabinet de kinés - Plateau Supérieur
Av. du 10 août - Tél. 05 65 63 33 79

Ostéopathes

- LE RAY Patrick et Catherine - Espace Wilson
Tél. 05 65 63 33 59
- BOUSCAL Guillaume - 8, rue Clémenceau
Tél. 05 65 63 91 59
- BOURDACHE Anais - 86, rue Cayrade
Tél. 05 65 64 83 53



Dentistes

- Dr MOLENAT - 4, rue Émile Nègre
Tél. 05 65 63 61 27
- Dr Pierre CROS - 48, espl. Jean Jaurès
Tél. 05 65 43 00 53
- Centre de Santé Dentaire Mutualiste
Espace Wilson - Tél. 05 65 43 02 21

Taxis

- ABH Nickel - Esplanade Jean Jaurès
Tél. 05 65 43 09 07
- Allo Bassin Aveyron (SARL) - 16, pl. Decazes
Tél. 05 65 43 36 66
- Ambulance 2000 - 4, av. Léon Jouhaux
Tél. 05 65 43 65 43
- Taxi PINQUIE, 165 Trépalou Village
Tél. 05 65 63 56 85
- SATS, 28 rue Lassale
Tél. 06 45 98 17 44

Presse

Maison de la Presse - 111, rue Cayrade
Tél. 05 65 43 52 26

Tabac-Presses

- DEXIDOUR - 16, pl. Decazes - Tél. 05 65 63 62 99
- FACOGIDAN - 47, rue Gambetta - Tél. 05 65 43 28 13
- SAGNES - 95, rue Maruéjols - Tél. 05 65 43 32 88

Tabac

- LE KHEDIVE - 69, rue Cayrade - Tél. 05 65 43 42 02
- VAP et MODE - 7, pl. Decaze - Tél. 06 52 11 76 28
- VAPORLETTE SHOP - 14, rue Gambetta
Tél. 09 81 86 76 49

Gare Ferroviaire

Viviez Decazeville - Av. de la Gare - 12110 Viviez
Tél 3665

Culte Catholique

Maison Paroissiale - Pl. Wilson - Tél. 05 65 43 04 58
*Messe le dimanche à 10h30 à l'église Notre-Dame ;
et messes quotidiennes en semaine consultables
sur feuille des annonces dans l'église. Église ouverte
toute l'année, tous les jours, d'environ 8h le matin à 19h
le soir (les horaires peuvent légèrement varier selon
la saison).*

Livin hac-le-Haut



1112 habitants
213 m d'altitude

Tour symbole de l'ancien village fortifié, gabarre transportant les marchandises vers Bordeaux, navigabilité sur le Lot d'azur et de blanc

Mairie

Pl. Quatorze Juin - 12300 Livin hac-le-Haut
Tél. 05 65 63 33 84
Email : mairie.livin hac-le-haut@wanadoo.fr
Site internet : www.livin hac-le-haut.fr
Ouvert lundi, mercredi, jeudi, vendredi : 14h-18h et mardi : 9h-12h.

Office de Tourisme et du Thermalisme de Decazeville Communauté

Bureau de Decazeville
Square Jean Ségalat - Tél. 05 65 43 18 36
Pour les horaires d'ouverture voir page 117.

FENÊTRES SUR LE PAYSAGE



« Vivre seule » d'Élias GUENOUN

Au lieu-dit du Thabor, sur les hauteurs de Livin hac-le-Haut, surgit au détour du chemin, au fond d'un champ et en

lisière d'une forêt une construction en bois baptisée « Vivre seule » par l'architecte Élias Guenoun. Conçue uniquement à partir de matériaux de réemploi et d'assemblage bois, cette œuvre offre d'un côté une vue sur la Vallée du Lot et le Château de Gironde, de l'autre sur les paysages agricoles à la croisée de l'Aveyron, du Cantal et du Lot. Un lieu de repos, de méditation et de ressourcement. Toilettes sèches réalisées et intégrées à l'environnement de l'œuvre d'art refuge.

LE VILLAGE

Depuis toujours, le Lot a servi de voie de communication. Un contrat de mariage entre les Seigneurs de Lentilhac et de Montmurat nous indique qu'un droit de péage existait en 1352, prouvant la présence d'un port. Les deux tours existantes ont été érigées par le Seigneur de Conquans et le Prévôt de Conques pour faire valoir leur autorité sur le village.

L'église de Livin hac, signalée dans le cartulaire de Conques en l'an 887, était étroitement ceinturée de maisons lui donnant ainsi le nom de « fort ecclésial » mentionné en 1478. Elle fut remaniée dans les années 1880 et renferme de belles voûtes avec chapiteaux.

Le château de Marcenac date certainement

 Vous êtes à plus de **1292 km**
de Saint-Jacques-de-Compostelle

du XI^e s. ressemble de nos jours plus à une gentilhommière qu'à un château féodal, il a subi de nombreuses transformations.

Livin hac fut occupé par les romains, des découvertes de vestiges d'un site gallo-romain furent mises à jour par l'Abbé Cérés à la Lande. Sur la place de l'église est installée une sculpture contemporaine de l'artiste livinhacois Francis Mascles dont la forme en coquille fait écho au passage du chemin de Saint-Jacques-de-Compostelle dans le village et les câbles tendus qui en partent de part et d'autre rappellent les haubans de l'ancien pont qui traversait la rivière Lot (dont les 2 piles subsistent encore aujourd'hui).

Laroque-Bouillac, village pittoresque entre Rouergue et Quercy renferme les ruines d'une Seigneurie les « Bouilhac » qui ont donné de valeureux chevaliers. Ce château fut pris par les Anglais en 1390.

LE SAVIEZ-VOUS ?

Utile pour les marcheurs :

- Un groupe de l'équipe paroissiale de Livin hac-le-Haut accueille, autour d'une collation, les pèlerins pour un moment d'échange et de partage, rendez-vous de 17h à 19h (sauf le dimanche), à l'ancien presbytère du village, derrière l'église, à côté de la salle halte-repos. *Informations sur place.*
- **Salle halte repos** sur le chemin de St-Jacques-de-Compostelle, à proximité de l'église. Salle équipée de mobilier pour la pause repas à l'abri et d'une partie extérieure. Documentation touristique sur le territoire, possibilité de recharger les téléphones portables. *Ouverture de mars à octobre de 10 h à 19 h. Pas de possibilité d'hébergement dans cette salle.*

Utile pour les cyclistes :

- **Borne de recharge pour vélos électriques** (4 emplacements) - Place du 14 Juin - Livin hac-le-Haut
- **Câbles de raccordement** (10 modèles différents) disponibles au Multiservices. Gratuit
- **Prestataire d'entretien location et réparation vélos BMS** (Bike Motoculture Services) Label « Accueil Vélo » 37, rue du Couvent - Livin hac-le-Haut
Tél. 06 47 80 03 95

La commune de Livin hac-le-Haut jouxte au lieu-dit « *Feydel le Haut* » : Montredon commune du Lot (région Midi-Pyrénées) et Montmurat commune du Cantal (région Auvergne).

Vers 1750 fut érigée, une croix de pierre dite « la croix des trois évêques », au bord du chemin.

Celle-ci disparut vers 1947. Le curé de Montredon, fit construire une nouvelle croix en béton, au bord de la départementale 21 sans que l'implantation corresponde à une quelconque réalité géographique ou administrative.

Quelques années plus tard, Monsieur Imbert propriétaire local, retrouve dans les champs, un bras de la croix d'origine. Se souvenant d'avoir vu dans son enfance la « vraie croix » sur son « emplacement officiel » il n'eut de cesse de convaincre les élus locaux de reconstruire une croix, à l'identique de la croix d'origine, au lieu précis où elle devrait se trouver. Ainsi, à tous les pèlerins de St Jacques qui passaient sur le GR® 65 devant chez lui et à l'emplacement où la croix aurait dû se trouver, il raconta cette histoire.

Le Conseil Municipal de Livinhac le Haut a bien retrouvé la trace de la dite croix inscrite sur le cadastre et s'est engagé, en collaboration avec les communes voisines Montmurat et Montredon, dans ce projet de réhabilitation. Une croix identique à l'ancienne est à nouveau implantée sur le site original, à la jonction des trois départements, en bordure du GR® 65.

L'œuvre de François Mascles, sur la place du village « L'œuvre réalisée prend en compte ce qui, pour moi, représente Livinhac : un village étape du chemin de Saint-Jacques-de-Compostelle, et l'ancien pont suspendu permettant de traverser le Lot », explique l'artiste.

NOUVEAU ! Plusieurs créations artistiques de street-art jalonnent le parcours du GR 65 dans le village : ouvrez bien les yeux pour admirer les œuvres colorées et originales des artistes EMEMEM (rue du Faubourg) et Nadège Dauvergne (salle des fêtes, entre la mairie et l'église).



HÉBERGEMENTS

Chambres d'hôtes « Le Podiensis »

Martine BENAETH - Impasse les Esplagnes
Tél. 05 65 63 36 97 - 06 72 07 64 03

Email : martine.benazeth@sfr.fr

Capacité : 3 chambres

Nuit : 60 € pour 1 ch. de 2 pers. - P. déj. : inclus

Ouvert d'avril à septembre. À 600 m du GR® 65.

Lave-linge et sèche-linge.

Chambres d'hôtes « Le Potager du Peyssi »

Solange CAYRADE - 530, route du Peyssi

Tél. 05 65 63 35 92 - 06 37 98 01 35

Email : solange.cayrade@orange.fr

Site : www.lepotagerdupeyssi.fr

Capacité : 4 places (1 ch. 4 lits)

Nuit : 30 € - P. déj. : inclus - D. pens. : 50 €

Repas : 20 €

Lave-linge. Sèche-linge.

Ouvert toute l'année. À 300 m du GR®65.

Chambres d'hôtes B & B

Accueil pèlerins uniquement

Marie Christine GRES - 215, rue du Couderc

Tél. 06 83 35 26 96

Email : mc12@hotmail.fr

Capacité : 1 chambre 1 ou 2 pers. (sur réserv.)

Nuit : 25 €/ 1 pers. - P. déj. : inclus

Draps et serviette fournis.

Ouvert toute l'année. Sur le GR® 65 à 50 m centre village : restaurant et commerces.

Chambres d'hôtes « Le Pont de Livinhac »

Jean-Paul FOULQUIER

Pont de Livinhac - 12300 Decazeville

Tél. 05 65 63 35 54 - 06 71 50 98 32

Email : joellefoulquier@gmail.com

Site : www.lepontdelivinhac.fr

Capacité : 15 places (4 ch. et 2 clic-clac)

Nuit : 50 €/1 pers. ; 55 €/2 pers. ; 70 €/3 pers. ;

90 €/4 pers. - P. déj inclus.

Wifi gratuit. Lave-linge 3 €, sèche-linge 3 €. Parking gratuit. Ouvert toute l'année.

Bio-gîte « La Vita e Bella »

Andrea Rizzo - 90, pl. du 14 juin

Tél. 06 77 55 78 33

Email : maisonrigolo@yahoo.com

Site : http://biogite.wixsite.com/lavitaebella.fr

Capacité : 15 places (4 ch de 2 à 6)

Nuit : de 15,30 € à 21,30 €/ pers en dortoir ; de

48 € à 78 €/pers. en ch d'hôtes.

P. déj. : 7,60 € - Repas : petit restaurant/salon de

thé sur réservation, cuisine italienne.

Ouvert de fin mars à la Toussaint. Wifi, animaux

acceptés, lave et sèche-linge. Sur le GR® 65.

Accueil pèlerin en gîte « La Coquille Bleue »

Claire NORD - 25, rue Camille Couderc

Tél. 06 51 01 02 88
Email : lacoquillebleue@gmail.com
Site : lacoquillebleue.wordpress.com
Capacité : 14 places maxi (1 ch. + 2 dort.)
Nuit : 19 €/pers. en dortoir, 25 €/pers. en ch. 2 pers.
P. déj. : 6 €
Ouvert toute l'année. Du 15/10 au 15/03 sur réservation uniquement. Accueil à partir de 15h. Sur le GR® 65. Internet, wifi.

Gîte « Sur le Chemin... »

Stephan GLEYAL -5, pl. du 14 Juin
Tél. 06 16 98 54 77
Email : surlechemin@orange.fr
Site : www.surlechemin.net
Capacité : 13 places (4 ch.) + possibilité 2 places supplémentaires en canapé si groupe.
Nuit : 39 €/1 pers. 55 €/2 pers. 70 €/3 pers.
90 €/4 pers. - P. déj. : inclus - Plateau repas sur commande : 12 €
Fournis : draps, serviettes de toilette, gel de douche.

Ouvert toute l'année. Wifi. Parking vélos. Ânes et chevaux à l'attache. Chiens admis. Lave-linge et sèche-linge. Brasserie au RDC ou cuisine à disposition. Sur le GR® 65.

Gîte d'étape « Le Chant des Étoiles »

Christophe ALLAYS - 85, pl. du 14 Juin
Tél. 06 76 86 94 77
Email : gitelivinhac@orange.fr
Capacité : 29 places (8 ch.)
Nuit : 17 €/pers. (+ 10 € pour chambre individuelle)
P. déj. : 7 € - Repas : 15 €

D. pens. : 39 € - Panier repas : 8 €
Sur demande repas végétarien et sans gluten.
Ouvert du 01/04 au 10/11. Cuisine à disposition. Lave-linge 3€, sèche-linge 3€. Local vélo, parking. Wifi. Accepte chèques, numéraire. Anglais. Sur le GR® 65.

Gîte d'étape « La Magnanerie »

Camille - 170, rue du Faubourg
Tél. 06 37 00 47 85
Email : magnanerie.gite@gmail.com
Site : gite-livinhac.com
Capacité : 15 places (6 ch.)
Nuitée dortoir : 17 € / pers. - P. déj. : 6 € - Repas : 16,50 € (cuisine végétarienne).
D. pens. : de 38 € à 65 € / pers.
Ouvert du 01/04 au 10/10. Sur le GR® 65. Possibilité de cuisiner. Loc. draps 2 €, serviette 2 €. Accueil à partir de 16h.

Gîte d'étape « La Fontaine du Chemin »

Monique et Alain ROBERTIES - 215, av. Paul Ramadier
Tél. 06 87 07 41 70
Email : lafontaineduchemin@gmail.com
Site : www.lafontaineduchemin.com
Capacité : 14 places (4 ch.)

Nuit : 18 €/pers. - P. déj. : 6 € - Repas : 16 €
D. pens. : 38 € à 50 €
Accueil ânes, animaux refusés, poste internet, wifi, coin cuisine, lave-linge et sèche-linge. Ouvert toute l'année (sur réservation du 01/11 au 31/03). Sur le GR® 65.

Gîte d'étape « À chacun son chemin »

Elodie et Jean-Marie (pèlerins)
30, Impasse Panassié
Tél. 06 32 49 68 85 - 06 46 89 36 41
Email : jm.bonnicci@laposte.net
Site : www.gite-achacunsonchemin.com
Capacité : 14 places (1 dortoir et 3 ch)
Nuit : 17 €/pers. en dortoir. 23 €/pers. en ch. de 2 ou 3 pers.
P. déj. : 6,50 € - Repas : 15 € (sur demande repas végétarien et sans gluten).

Accueil à partir de 15h. Jardin, parking vélos, internet Wifi, lave-linge, sèche-linge. Ouvert de fin mars à Toussaint. Sur le GR® 65 au centre du village.

Gîte d'étape « La Parenthèse Nature »

100 rue du Faubourg
Tél : 06 16 83 06 73
Email : cameleon.viviez@wanadoo.fr
Capacité : 13 places (ch. collective 9 pers. et ch. individuelle de 1 à 4 pers.)
Nuit : 25 €/pers. en chambre collective P. déj. inclus - D. pens. : 42 €/pers.
Ouvert du 01/04 au 30/09.

Piscine, parc arboré, parking privé, wifi, animaux acceptés.

Gîte d'étape « Un pas vers soi »

90 rue du Coustalou
Tél : 06 88 24 10 02
Email : giteunpasverssoi@gmail.com
Site : https://giteunpasverssoi.jimdofree.com
Capacité : 7 places (ch. de 2 ou 3 pers.)
Nuit : de 18 € à 25 €/pers. - P. déj. : 6 €
D. pens. : de 40 € à 47 € / pers. - Repas : 16 €
Ouvert de mi-avril à fin octobre.
Lave-linge, sèche-linge, local à vélo, jardin, Reiki.

Ecododo « Maison Clotilde »

212, rue de la République
Tél. 07 68 23 14 59
Email : info@maisonclotilde.fr
Capacité : 5 places (2 chambres)
D. pens. : de 45 € à 105 € / pers.
Ouvert du 30/03 au 03/11.
Abri pour vélo, animaux acceptés, cuisine en gestion libre, jardin.
Donativo pour bivouac et dortoir grange.

Camping Beau Rivage ***

Pont de l'Est
Tél. 06 95 29 85 78
Email : campingbeau rivage.livinhac@gmail.com

et caroleharo588@gmail.com
Capacité : 49 emplacements
Nuit : 10 €/emplacement 1 pers. ; 30 € en tente avec lit 2 pers. ; 40 € en caravane 2 pers.
Ouvert d'avril à septembre. À l'entrée du village. Bar, snack, piscine, wifi, rivière, animaux acceptés, lave-linge, sèche-linge.

Camping Roquelongue ***

Thomas DUTHILLEUL
Roquelongue - 12300 Boisse-Penchoat
Tél. 05 65 63 39 67 - 06 63 51 69 37
Email : info@camping-roquelongue.com
Site : www.camping-roquelongue.com
Capacité : 66 emplacements
Emplacements nus pour tente : 10 €/1 pers. ; 14 € à 16 €/2 pers.
Mobil-homes : 50 €/1 ou 2 pers., 60 €/3 pers.
Repas : 15 €
Lave-linge 5€, sèche-linge 3€. Wifi gratuit. Sur place : bar, snack, piscine, épicerie. Accueil équidés. Animaux acceptés. Ouvert toute l'année. À 500 m du GR® 65.



SERVICES

Restaurants

- Bar-Restaurant de la Mairie - Pl. du 14 juin
Tél. 06 31 80 06 64
- Salon de Thé-Petit Restaurant de charme
« Entre Chaussettes et Café » - Place du 14 juin
Tél. 07 82 54 86 82 - 06 77 55 78 33
- Resto-snack Camping Beau Rivage (en saison)

- Pont de l'Est - Tél. 05 65 43 56 93
- Le Barbeau - 70, av. Paul Ramadier
Tél. 06 82 12 26 03
- Resto-snack Camping Le Roquelongue
(en saison - 500m du GR® 65)
Tél. 05 65 63 39 67

Multiservices

Épicerie, tabac, presse, dépôt pain, boissons, point poste, sandwicherie...) - Pl. du 14 juin
Tél. 05 65 64 56 31

Boulangerie-Pâtisserie

Daniel IZARD - Village des Artisans
Tél. 05 65 63 33 81

Boucherie-Charcuterie

Stéphane GLEYAL -Pl. Quatorze Juin
Tél. 05 65 63 68 49

Maison Médicale

Centre de Santé Ma Santé - Ma Région - ZA Village des Artisans
Médecin généraliste Dr VAN DER SCHUREN
Tél. 05 32 84 00 01

Pharmacie

Pharmacie de la Vallée - ZA Village des Artisans
Tél. 05 65 63 36 24

Infirmière

- Patricia KRAEUTLEIN - Village des Artisans -
Tél. 05 65 63 36 60

Salon de coiffure

Marjo Coiffure - 10, rue Camille Landès
Tél. 07 66 14 06 65

Culte catholique

4^e dimanche du mois à 10h30. Messe à la chapelle du couvent le mardi en fin d'après-midi (horaires à consulter sur place)

Associations et Comités partenaires

Agence française des chemins de Compostelle

4, rue Clémence Isaure
31000 Toulouse

Tél. 05 62 27 00 05

Email : accueil@chemins-compostelle.com

Sites : www.chemins-compostelle.com

www.cheminscompostelle-patrimoine mondial.fr



Société française des Amis de Saint-Jacques

8 bis, rue Jean Bart
75006 Paris

Tél. 01 43 54 32 90

Email : 1950societe@amis-de-compostelle.fr

Site : www.amis-de-compostelle.fr



Mission Départementale de Développement Touristique de Haute-Loire

Maison du Tourisme de la Haute-Loire

1, place Mgr de Galard
43000 Le Puy-en-Velay

Tél. 04 71 07 41 65

Email : contact@myhauteloire.fr

Site : www.myhauteloire.fr

Comité Départemental du Tourisme de La Lozère

Rue du Gévaudan
48000 Mende

Tél. 04 66 65 60 00

Email : cdt@lozere-tourisme.com

Site : www.lozere-tourisme.com

Agence de Développement Touristique et d'Attractivité de l'Aveyron

Rue Louis Blanc - BP831 - 12008 Rodez

Tél. 05 65 75 40 12

Email : infos@tourisme-aveyron.com

Site : www.tourisme-aveyron.com

Fédération Française de la Randonnée Pédestre

64, rue du Dessous des Berges

75013 Paris

Tél. 01 44 89 93 90

Email : info@ffrandonnee.fr

Site : www.ffrandonnee.fr



Comité Départemental de la Randonnée Pédestre de Haute-Loire

21, rue du Collège - 43000 Le Puy-en-Velay

Tél. 04 71 04 15 95

Email : contact@rando-hauteloire.fr

Site : www.rando-hauteloire.fr

Comité Départemental de la Randonnée Pédestre de la Lozère

CDOS - Rue du Faubourg Montbel
48000 MENDE

Email : lozere@ffrandonnee.fr

Tél. 04 66 65 60 00

Site : lozere.ffrandonnee.fr

Comité Départemental de la Randonnée Pédestre de l'Aveyron

Rue Louis Blanc - BP831 - 12008 Rodez

Tél. 05 65 75 54 61

Email : aveyron@ffrandonnee.fr

Site : www.randonnee-aveyron.fr

Les tarifs et renseignements mentionnés dans ce guide ont été transmis par les prestataires, offices de tourisme ou mairies, pour l'année 2024. Ils le sont à titre indicatif et sont susceptibles d'être modifiés après l'édition. L'Association « Sur les Pas de Saint Jacques » décline toute responsabilité dans la véracité des informations fournies par les partenaires figurant dans ce guide.

Édition et réalisation : Association « Sur les Pas de Saint Jacques »

Mairie Déléguée d'Aumont-Aubrac - Place du Portail - 48130 Peyre-en-Aubrac - spsj33@gmail.com

Photographies : Anonyme 2010 et amateurs

Photo première de couverture : Marcheurs Conques © JJ Gelbart ACIR

Carte dos couverture : © Agence Française des Chemins de Compostelle

Impression : Groupe Burlat Rodez - 04/2024 - ISO 14001

Achevé d'imprimer en France avril 2024 - ISBN : 979-10-96051-05-2

Simone Anglade



Simone Anglade † fut la présidente fondatrice de l'association « Sur les Pas de Saint-Jacques » de 1989 à 2019, qu'elle initia pour fédérer les acteurs du chemin de la Haute-Loire, de la Lozère et de l'Aveyron. L'association se dotait alors d'objectifs de cohérence et d'articulation des programmes, elle jetait les bases de la gouvernance du chemin, elle s'est inscrite dans le cadre de la coordination mise en œuvre par les régions du sud de la France en réponse aux exhortations du Conseil de l'Europe. Depuis 35 ans, elle agit au service de la notoriété, de la préservation et de la défense de la Via Podiensis, par tout type d'actions de mise en valeur et d'animation touristique, culturelle et économique du Chemin de Saint-Jacques - GR® 65.

Le chant des pèlerins était son hymne, elle en avait fait sa devise et elle nous a transmis dans ses derniers mots son inconditionnelle détermination, son espérance : « *Va plus loin, va plus haut, Dieu aide nous !* ».

Les membres de l'association lui rendent hommage.

Merci Simone

Refrain : **Ultreia ! Ultrèia ! E sus eia
Deus adjuva nos !**

Tous les matins nous prenons le chemin,
Tous les matins nous allons plus loin.
Jour après jour, la route nous appelle,
C'est la voix de Compostelle.

Chemin de terre et chemin de Foi,
Voie millénaire de l'Europe,
La voie lactée de Charlemagne,
C'est le chemin de tous mes jacquets.

Et tout là-bas au bout du continent,
Messire Jacques nous attend,
Depuis toujours son sourire fixe,
Le soleil qui meurt au Finistère.

Le chant des pèlerins
de Jean-Claude Benazet



Cairn Saint-Chély-d'Aubrac © Balint Pörncezi

Le bien culturel « Chemins de Saint-Jacques-de-Compostelle en France »



-  Chemins principaux
-  Itinéraires alternatifs, de liaison et d'approche
-  64 monuments
-  7 ensembles
-  7 sections de sentier

Ce guide a été réalisé par l'association : « **Sur les Pas de Saint Jacques** »
 spsj33@gmail.com - www.sur-les-pas-de-saint-jacques.fr
 Le Puy-en-Velay - Aumont-Aubrac - Conques-en-Rouergue - Livinhac-le-Haut

ISBN 979-10-96051-05-2