PRÉFET
DE LA RÉGION
OCCITANIE

Liberté
Égalité
Fraternité

Chemins de COMPOSTELLE
patrimoine mondial

Agence de coopération interrégionale
Réseau

RÉALISATION DES CAHIERS DE GESTION LOCAUX DES 7 TRONÇONS DE CHEMINS

Présentation de la démarche d'étude
Comité national du Bien du 1er octobre 2020

PRÉFET DE LA RÉGION OCCITANIE
Liberté Égalité Fraternité

Chemins de Compostelle patrimoine mondial | Agence de coopération interrégionale Réseau

Les 7 sections de sentier dans l'ensemble du Bien

64 monuments
7 ensembles
7 sections de sentier

L’expérience du paysage par le pèlerinage

Cadre institutionnel de la démarche

Références au guide de gestion des Biens, § II. F, rédigé le 12 juillet 2017.

Alinéas 108-109 : *« Chaque Bien ... devrait avoir un plan de gestion adapté … qui spécifie la manière dont la valeur universelle exceptionnelle du bien devrait être préservé, de préférence par des moyens participatifs. » «... pour les générations actuelles et futures »*

Alinéa 112 *: « Une gestion efficace … s'applique au-delà du Bien en tant que tel et inclut toute zone tampon, ainsi que dans un cadre physique plus large …la topographie, son environnement naturel, et bâti, … les infrastructures, l'affectation des sols, ... et les perceptions et relations visuelles. … Il peut inclure les pratiques et les valeurs sociales et culturelles, les processus économiques et les dimensions immatérielles comme la perception et les associations»*

Alinéa 113 : *« ...processus de suivi réactif et un processus de rapports périodiques »*

Les 7 sections identifiées sur le chemin

dit « du Puy en Velay » (GR65)

et leurs zones de sensibilité paysagère, cadre de la démarche de gestion

PRÉFET DE LA RÉGION OCCITANIE
Liberté Égalité Fraternité

Chemins de Compostelle patrimoine mondial

Agence de coopération interrégionale Réseau

AVEYRON

Saint Chély-d'Aubrac

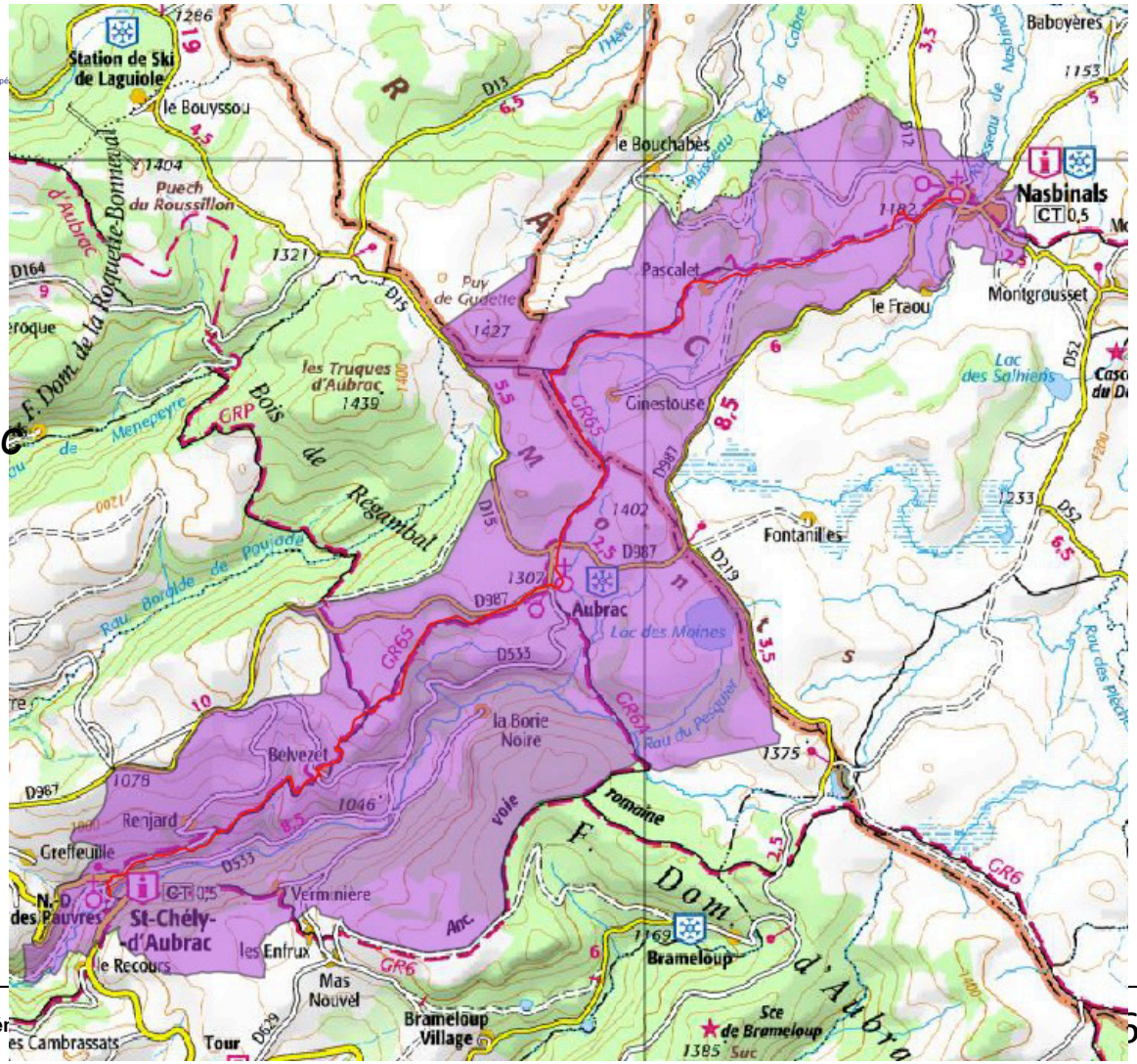

LOZÈRE

Nasbinals

PRÉFET DE LA RÉGION OCCITANIE
Liberté Égalité Fraternité

Chemins de Compostelle patrimoine mondial

Agence de coopération interrégionale Réseau

AVEYRON

St.-Côme-d'Olt

-

Estaing

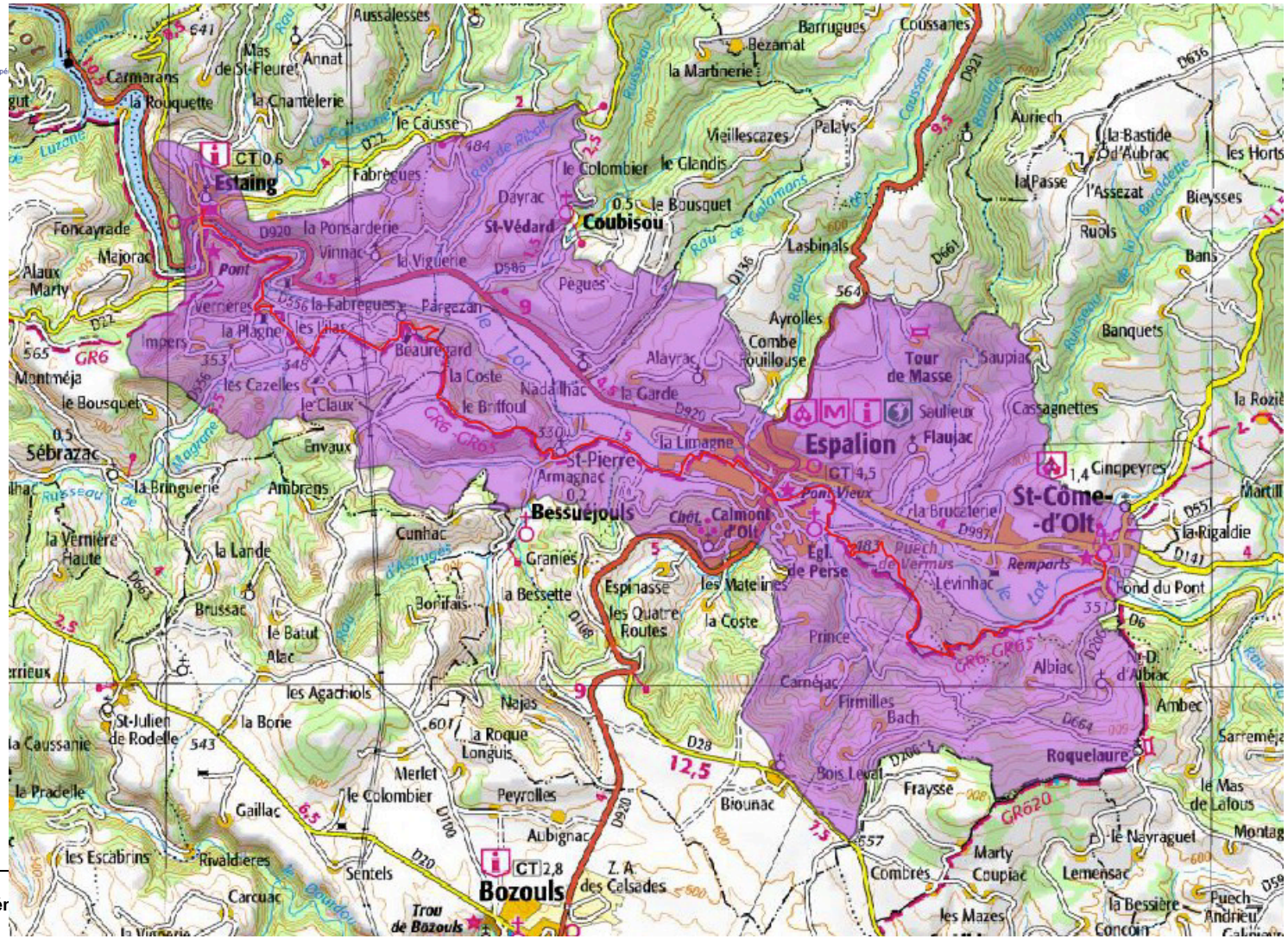
Estaing
Coubisou
Espalion
St-Côme-d'Olt
Bessuéjouls
Bozouls
Aussalesses
Carmarans
la Rouquette
Mas de St-Fleuret
Annat
la Chantelerie
le Causse
Fabrègues
Dayrac
St-Védard
le Colombier
le Glandis
le Bousquet
la Ponsarderie
Vinnac
la Viguerie
Pégues
Foncayrade
Majorac
Alaux Marty
Montméja
le Bousquet
Sébrazac
la Bringuerie
Ambrans
Envaux
la Vernière Haute
la Lande
Brussac
le Batut
Alac
les Agachiols
St-Julien de Rodelle
la Borie
la Caussanie
la Pradelle
Gaillac
les Escabrins
Rivaldières
Carcuac
Sentels
Trou de Bozouls
Merlet
le Colombier
Peyrolles
Aubignac
Najas
la Roque Longuis
Granies
la Bessette
Bonifais
Cunhac
Z. A. des Celsades
Biounac
Fraysse
Bois Level
Combres
Marty Coupiac
les Mazes
Lemensac
le Nayraguet
la Bessière
Puech Andrieu
Concoin
Roquelaure
Ambec
Albiac
Firmilles
Bach
Carnéjac
Prince
Levinhac
Puech de Vermus
Remparts
Fond du Pont
Cinqpeyres
la Bruxalerie
Egl. de Perse
Chât. Calmont d'Olt
les Matelines
les Quatre Routes
Espinasse
la Coste
Pont Vieux
Soulieux
Flaujac
Cassagnettes
Saupiac
Tour de Masse
Ayrolles
Combe Rouillouse
Lasbinals
Vieillescazes
Palays
la Martinerie
Bezamat
Barrugues
Coussanes
Auriech
la Bastide d'Aubrac
la Passe
l'Assezat
Ruols
Bieysses
Bans
Banquets
les Horts
la Rozié
Martill
la Rigaldie
Sarreméja
le Mas de Lafous
Montag
Puech Andrieu
Alaïs
Vernières
la Plagne
les Lilas
Impers
les Cazelles
le Claux
Pargezan
Beauregard
la Coste
le Briffoul
Nadaillac
la Garde
Alayrac
la Limagne
St-Pierre Armagnac
Pont
GR6
GR65
GR620
D920
D586
D556
D136
D661
D921
D987
D141
D557
D664
D28
D100
D20
D65
D12
D6
D205
D1
D636
D141
12,5
9,5
9
7,5
6,5
5
4,5
4
2,5
2
1,4
0,5
0,6
0,2
CT 0,6
CT 4,5
CT 2,8
Lot
Rau de Calomans
Ruisseau de la Boraldette
Ruisseau de Ribal
Ruisseau d'Asrugues
Ruisseau de la Bringuerie
Rau de Bouldou
Rau de Vernières
Rau de Rouquette
Rau de Bonald
Rau de Coussanes
Rau de Rougeac
Rau de Luzenac
Rau de Magrane
Rau de Bonnet
Rau de Bessière
Rau de Bessière
Rau de Bessière

LOT — *Montredon - Figeac*

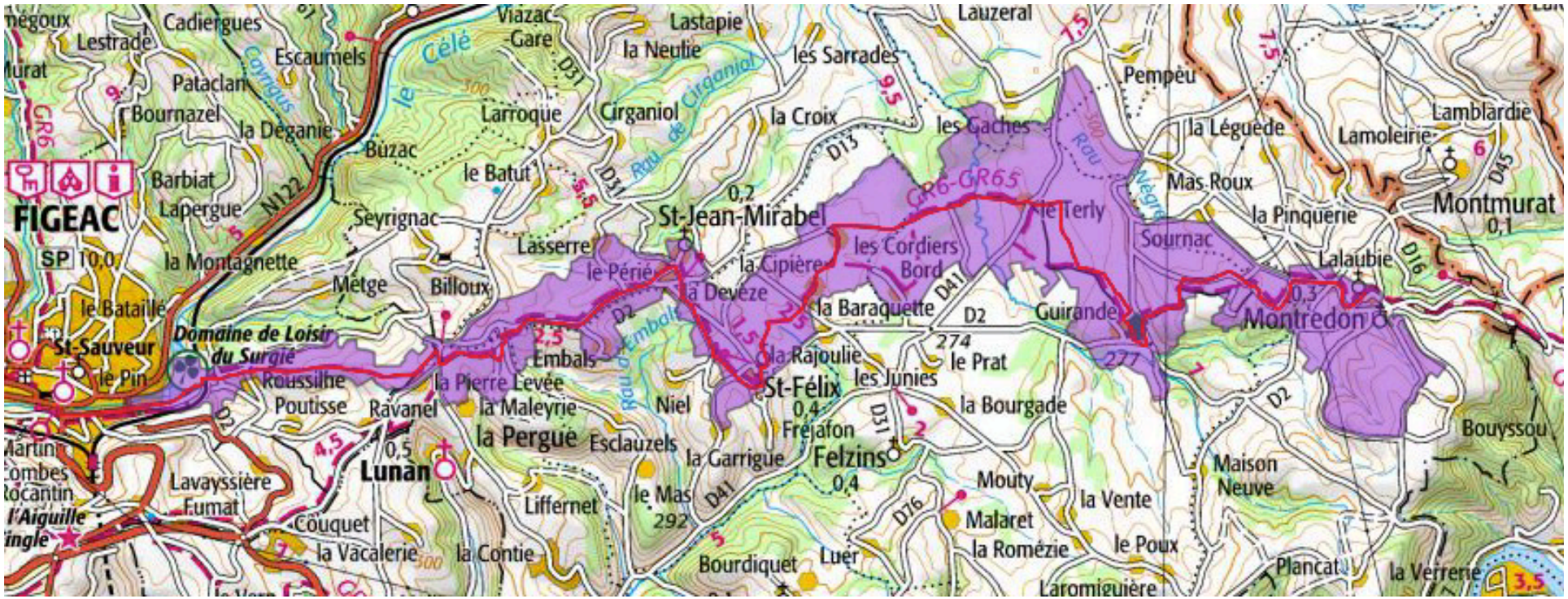

PRÉFET DE LA RÉGION OCCITANIE
Liberté Égalité Fraternité

Chemins de COMPOSTELLE patrimoine mondial

Agence de coopération interrégionale Réseau

LOT

Faycelles

-

Cajarc

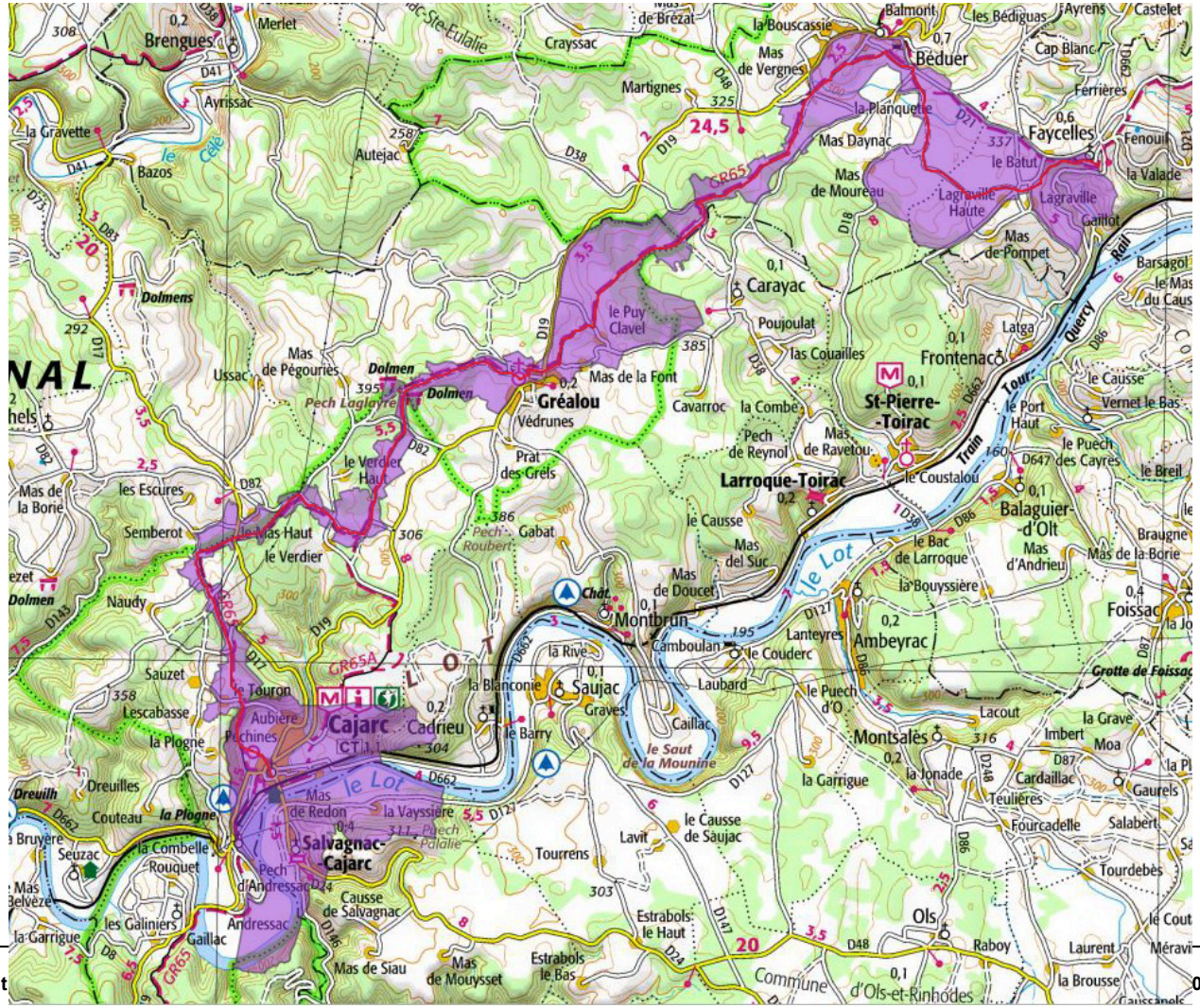

PRÉFET DE LA RÉGION OCCITANIE

Chemins de Compostelle patrimoine mondial

LOT

Bach

-

Cahors

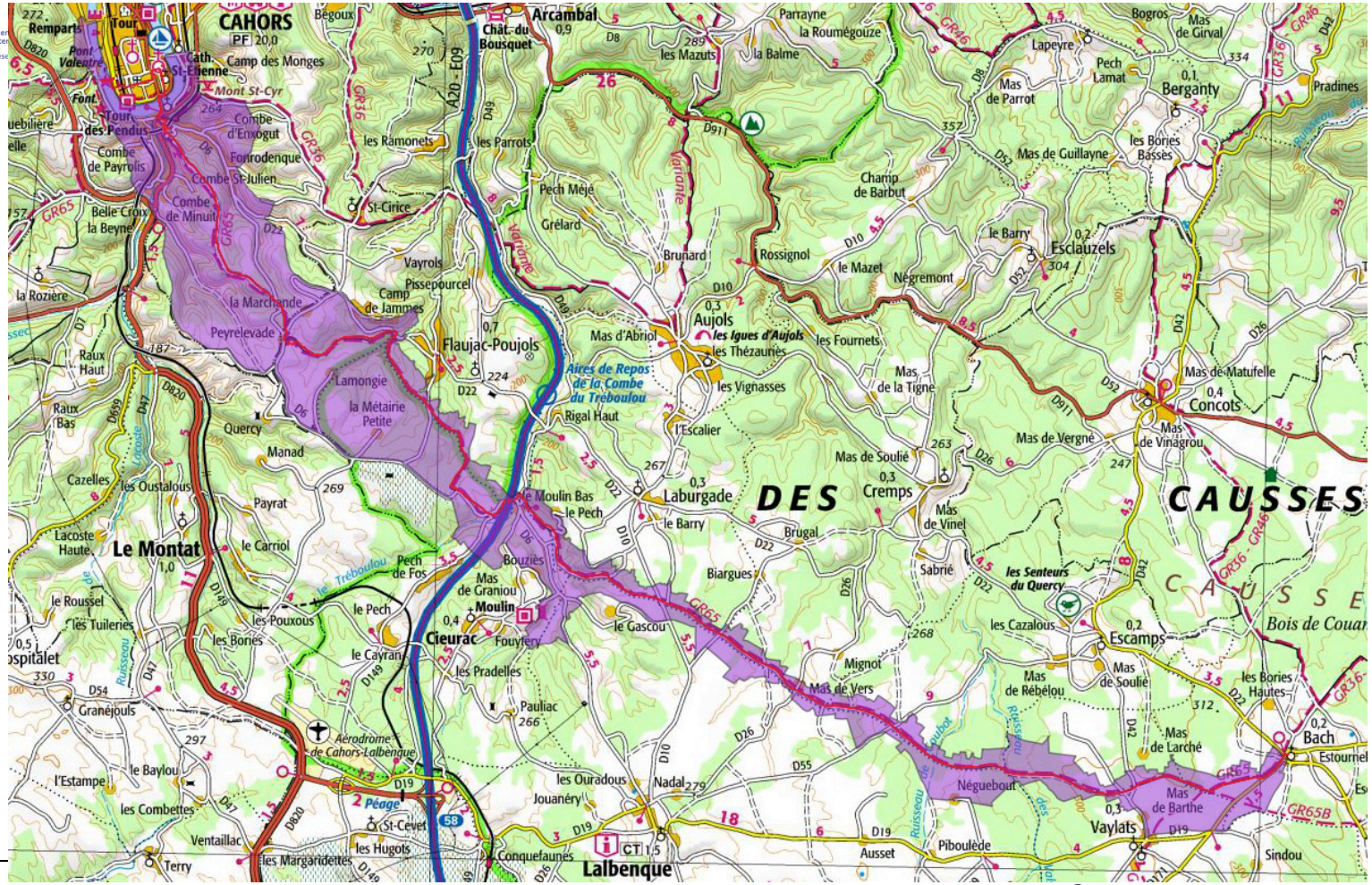

GERS ---- *Lectoure - Condom*

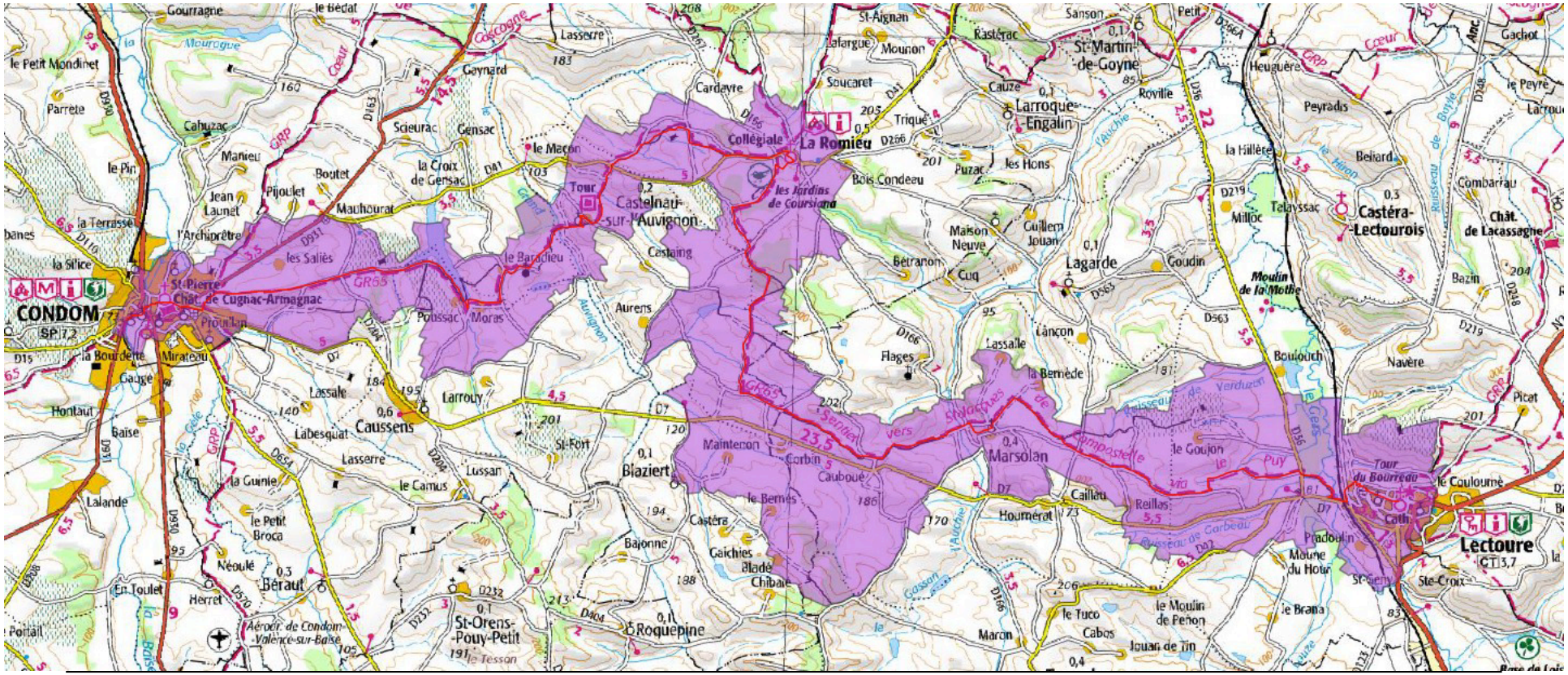

PYRÉNÉES ATLANTIQUES

Aroue

-

Ostabat

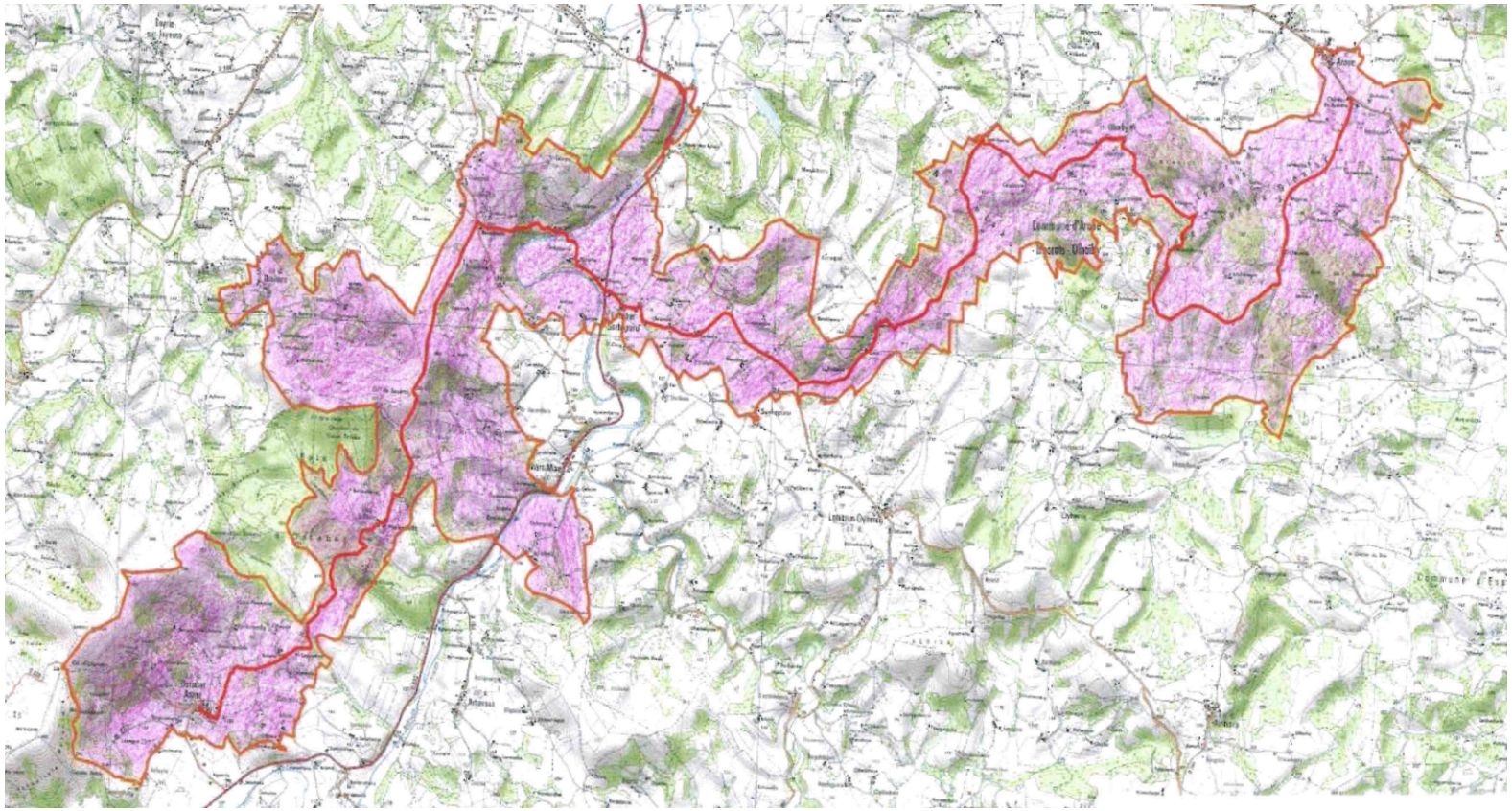

Les objectifs de la démarche d'étude :

Construire une démarche de gestion des attributs du Bien, commune aux 7 sections et par extension à l'ensemble des chemins de Saint Jacques de Compostelle ;

Valoriser les paysages des territoires traversés dans un esprit d'échanges culturels ;

Aider à la rédaction, par les gestionnaires des éléments du Bien, des cahiers de gestion locaux des sections.

L'organisation de la gouvernance

Pilotage

Préfecture Occitanie
ACIR Compostelle
Région Occitanie

Coordinateurs Aveyron Lozère
Préfecture de l'Aveyron
PNR Aubrac (T1)
CC Comtal Lot Truyère (T2)

Coordinateurs Lot
Sous Préfecture de Figeac
Le Conseil Départemental
PNR des Causses du Quercy
(T3 – T4 – T5)

Coordinateur Gers
Sous Préfecture de Condom
(T6)

Coordinateurs Pyrénées Atlantiques
Sous Préfecture de Bayonne
CA du Pays Basque (T7)

Les acteurs territoriaux concernés

Les conseils départementaux

Les communes, communautés de communes et d'agglomération

Les CAUE

Les CRDP

Les associations

Les ABF (DRAC)

Les DDT (services urbanisme)

Les inspecteurs des sites (DREAL)

Une démarche construite sur le modèle des Plans Paysages

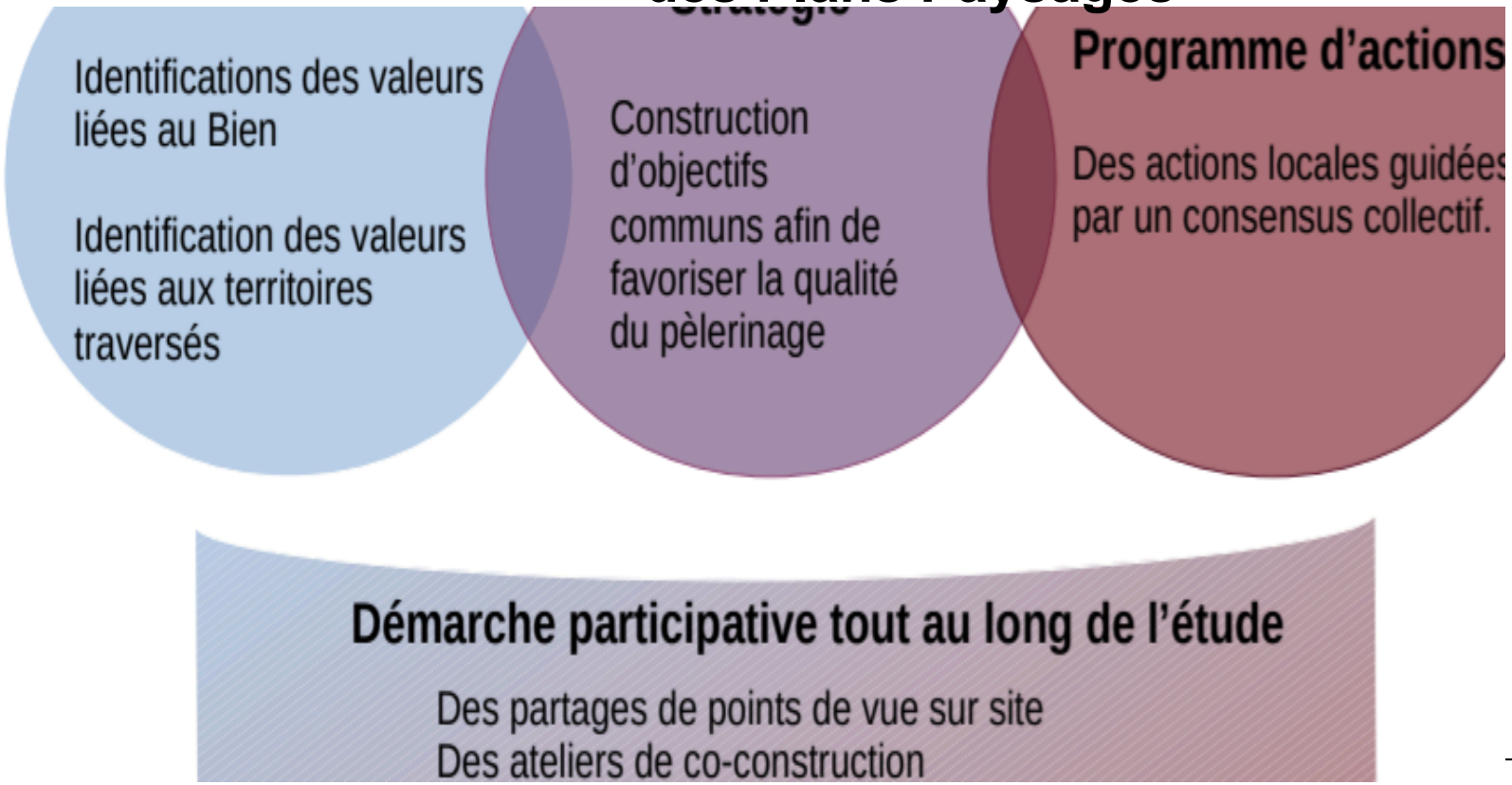

Le diagnostic, les dynamiques et les enjeux

1 – Recensement des données connues sur les territoires traversés.

2 – Une journée d'échange et de pratique du territoire avec les acteurs de chaque sentier :

- la matinée réservées aux échanges formels ;
- l'après midi par une déambulation commentée sur le tronçon.

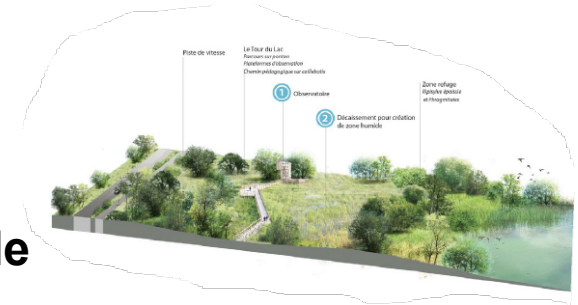

↓

Des carnets de parcours, recensement des éléments de patrimoine et des enjeux.

Les objectifs de qualité paysagère

1 – La présentation des résultats du diagnostic aux acteurs locaux

2 – Un atelier débat sur les valeurs à porter dans le cadre :

- des attributs de la VUE ;
- des identités territoriales particulières.

↓

Objectifs d'évolution des territoires traversés

Les plans d'actions

1 – Construction d'une trame commune de fiche actions

2 – Un atelier de rédaction des fiches actions sur le territoire :

- un rappel des objectifs paysagers ;
- construction de projets dans un esprit de regards croisés entre la VUE et le territoire traversé.

↓

6 à 12 fiches actions
illustrées d'un carnet de références

Évaluation et mise en cohérence des 7 sentiers

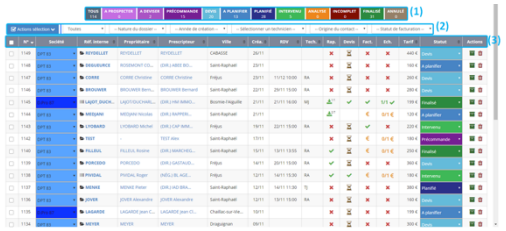

1 – Un tableau de suivi des actions et de l'évolution des valeurs de la VUE transversal aux 7 sentiers

2 – Un observatoire photographique rendant compte de l'amélioration des sites dégradés

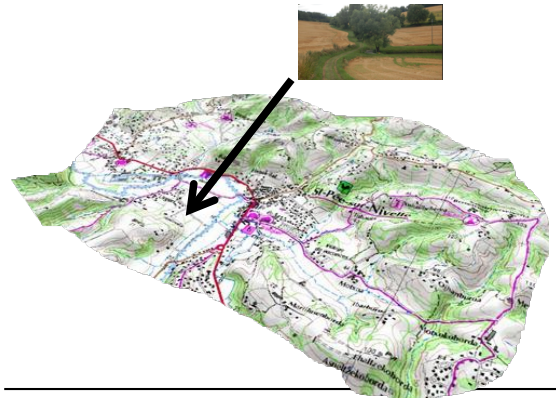

↓

Une mise en cohérence pour une meilleur intégration dans le Plan de Gestion du Bien

Déroulé de l'étude

Lancement de l'étude le **23 septembre 2020**

Diagnostic : **Octobre – Novembre – Décembre**

Objectifs de Qualités Paysagères : **Janvier - Février**

Réalisation d'un plan d'actions : **Mars - Avril - Mai - Juin**

Mise en cohérence et modalités d'évaluation des actions : **Juillet – Août – Sept. 2021**

Un modèle de démarche pour la gestion de l'ensemble des chemins de Saint Jacques de Compostelle