

Saint - Jacques à vélo



Carnet de route

Chartres, Tours, Châtellerault - 380 km



Road book for bike



Straßenbuch für Fahrrad



via
Chartres



via
Tours



3



41

Saint -
Jacques
à vélo



Les routes de St Jacques

Les routes de St-Jacques

Depuis le IX^{ème} siècle, des milliers de personnes marchent chaque année en direction de St-Jacques-de-Compostelle. Douze siècles plus tard, ils sont toujours plusieurs dizaines, voire centaines de milliers à parcourir les voies de Saint Jacques et de plus en plus à vélo. Le chemin de Saint Jacques est reconnu « premier itinéraire Culturel » par le Conseil de l'Europe en 1987 et inscrit au patrimoine mondial de l'UNESCO depuis 1998. La France est traversée par 4 voies principales aux départs du Puy-en-Velay, d'Arles, de Vézelay et de Tours.

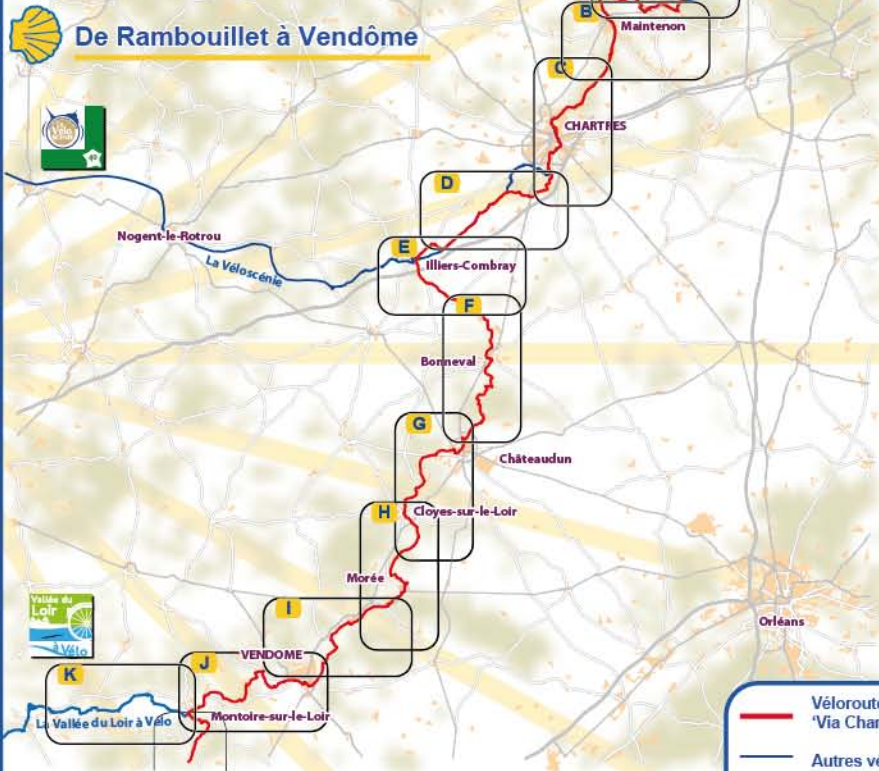
La Route de Tours

La Via Turonensis ou voie de Tours est la voie jacquaire la plus longue. Autrefois très fréquenté « le grand chemin de Saint Jacques » accueillait les marcheurs venus du Nord (Royaume-Uni) et du Nord Est de l'Europe (Scandinavie, Danemark, Allemagne, Pays Bas, Belgique). Caractérisée par son faible dénivelé, elle est pratiquée à vélo depuis 20 ans par les cyclistes nordiques. Elle est aujourd'hui la voie jacquaire la plus fréquentée des cyclistes en France.

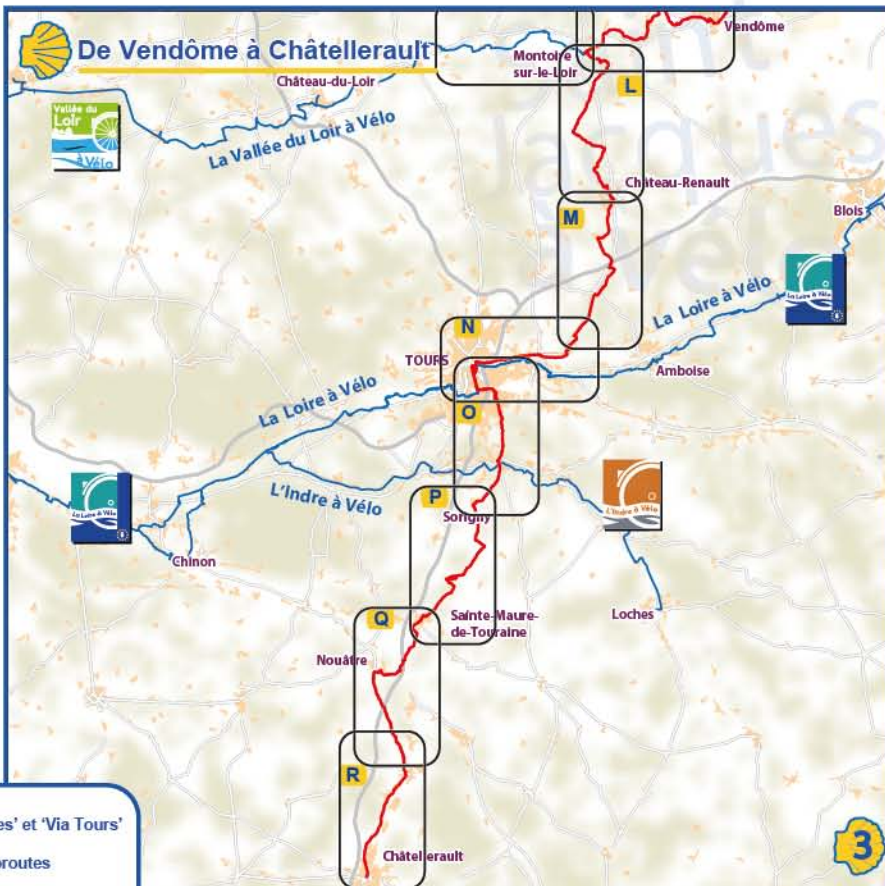


Découpage des planches

De Rambouillet à Vendôme






De Vendôme à Châtelleraut



Légende des cartes

Tracé des itinéraires

St Jacques : principal / provisoire 
autre véloroute 
antenne vers sites, gares ... 

S'informer

office du tourisme 

Sites touristiques

château / édifice religieux 
moulin 
musée 
patrimoine local / curiosité 
cave 
panorama 
site jacquaire 

Services de proximité

parking voiture 
commerces (boulangerie, supermarché ...) 
restauration 
hôtel-chambre d'hôtes / camping 
aire de jeux / pique-nique 
plan d'eau (surveillé) / piscine 
location / réparation vélo 
WC public 
point d'eau 

Transports et routes

ligne ferroviaire et gares 
prudence 
pente forte / très forte 
repère des distances 
2,5 km

Layout of the routes

St Jacques cycle route
other cycle routes
variant to sites, rail station...

Information

tourist office

Tourist sites

castel/religious building
mill
museum
local heritage
cellar
view point
St Jacques place

Local services

parking
shops (bakery, supermarket ...)
restaurant
hotel-bed&breakfast / campsite
outdoor games/picnic area
water body/swimming pool
bike hiring/repairing
public toilets
water source

Transports and roads

railway lines and stations
caution
slope / steep llope
reperre distance

Ausschilderung der Stercken

St Jacques radwege
andere radwege
Alternativ zu den Sehenswürdigkeiten ...

Sich informieren

Verkehrsverein

Touristenstandorte

Schloss/religiöses bauwerk
mühlen
museum
lokale sehenswürdigkeiten
keller
panorama
heritage St Jacques

Dienste in der nähe

parkplatz
Geschäfte (bäckerei, supermarket ...)
restaurant
hotel/Fremdenzimmer/zeltplatz
spielplatz/ pick-nick
Schwimmbad
radverleihung/repairatur
öffentliche Toilette
Trinkwasser Punkt

Verkehr und Straßen

zuglinien und bahnhöfe
vorsicht
steigung / starke steigung
reperre Abstand



Pour vous repérer sur la véloroute St Jacques

A chaque carrefour situé sur l'itinéraire, vous serez guidé dans les 2 sens grâce à des panneaux de signalisation spécifique :

Au nord de Tours :

le logo « Via Chartres » accompagne votre progression, même si vous croisez d'autres itinéraires cyclables.

Vous êtes sur la véloroute nationale n°41.



Au sud de Tours :

le logo « Via Tours » accompagne votre progression en direction de la frontière espagnole. Vous êtes sur l'Euroveloute n°3.





La véloroute «Via Chartres», «Via Tours»

La véloroute traverse la région Centre par la Beauce et la Touraine en suivant au plus près les vallées de l'Eure, du Loir et de la Loire, puis de la Vienne annonçant l'entrée dans le Poitou. Villes majestueuses et villages authentiques (voués à la route de Saint Jacques) s'égrainent tout au long de l'itinéraire.

Les 380 Km de la véloroute passant par Chartres et Tours s'appuient essentiellement sur des routes revêtues, loin des flux motorisés et quelques portions de voies vertes (aux environs de Chartres, de Vouvray et de Tours).

Des antennes permettent de relier les gares ferroviaires proches et les sites jacquaires majeurs, situés à proximité du tracé : Chartres, Vendôme, Saint-Jacques-des-Guérets, Tours, Châtelleraut ...

Les pôles d'hébergement sont régulièrement répartis sur le tracé tous les 40 à 50 km.

Pour en savoir plus sur les hébergements, les offices de tourisme et les établissements labellisés 'Accueil vélo' : www.marandoavelo.fr



Se repérer facilement sur l'itinéraire

Tout le tracé est signalé de façon homogène, dans les deux sens, par des panneaux de signalisation cyclable, accompagnés des identifiants suivants :

Au Nord de Tours :



Au Sud de Tours :





Comment venir sur Saint Jacques à vélo ?

Des solutions faciles et adaptées à tout public.

en train : (horaires disponibles dans les Offices de Tourisme et sur www.voyages-sncf.com)

Au Nord de Tours (la voie ferrée longe la véloroute) :

Ligne TGV Paris / Tours : arrêts Vendôme, Tours ou St-Pierre-des-Corps

Ligne InterCité Paris / Chartres / Le Mans : nombreux arrêts entre Paris et Chartres

Ligne InterCité Paris / Châteaudun / Vendôme / Tours : nombreux arrêts entre Châteaudun et Vendôme

Ligne TER Paris / Chartres / Le Mans : nombreux arrêts entre Paris et Chartres

Wagon-vélo (gratuit) du train InterLoire entre Nantes / Orléans (durant l'été) : arrêts St-Pierre-des-C. et Tours

Au Sud de Tours :

Lignes TER et TGV Tours / Châtelleraut : nombreux arrêts entre ces deux villes

Ligne TGV Tours / Poitiers : arrêt à Châtelleraut

en voiture :

Autoroute A11 Paris / Le Mans : sorties n°2 Chartres, et n°3 Châteaudun, Illiers-Combray

Autoroute A28 Le Mans / Tours : sortie n°27 Neuillé-Pont-Pierre

Autoroute A10 Paris / Bordeaux : sorties n°21 Tours-Centre, n°22 Tours-Sud et toutes les sorties jusqu'à Châtelleraut

en vélo :

Sur La Loire à Vélo, tracé commun avec Saint Jacques à vélo : dans Tours

Sur la Véloscénie (Paris / Le Mt-St-Michel), tracé commun avec Saint Jacques à vélo : de Maintenon à Chartres Sud



Préparez votre séjour



Préparez votre séjour à vélo

Le réseau national des prestataires « Accueil Vélo » (hébergeurs, loueurs, sites de visite et Offices de Tourisme) vous accueille tout au long du trajet, répondant à vos besoins de cyclistes.

Ils sauront vous renseigner au mieux sur le tracé, les sites jacquaires, lieux d'hébergement, credentials...

Le site Internet régional www.marandoavelo.fr vous donne le tracé précis de la véloroute, les points d'intérêt et informations touristiques en gpx pour votre smart-phone... et vous aide à composer votre carnet de route personnel.



Des séjours à composer selon vos envies
sur le site www.marandoavelo.fr



1 semaine jacquaire entre Chartres et Tours

Vous souhaitez goûter aux charmes de la route de Saint Jacques à vélo, la destination Chartres/Tours est idéale : patrimoine, gastronomie, paysages et calme sont au rendez-vous le long de la vallée du Loir et de la Brenne. Sur le trajet, profitez de sites jacquaires de renommée et d'autres plus intimes, authentiques et attachants (l'Isle, Villedomer, Noyers...).

En parallèle du tracé, la ligne ferroviaire vous permettra de faire un aller à vélo et un retour en train.

Si vous êtes itinérant, habitué des grands itinéraires, prolongez votre périple vers la Touraine du sud à la découverte du plateau de Sainte Maure et de son célèbre fromage, de la vallée de la Vienne et de Châtellerault...deux jours de plaisir en plus.

Échappées sur...



Au sud de Chartres, croisez et longez La Véloscénie vers Le Mont St Michel et les paysages des sources de l'Eure et du Perche.



Au sud de Vendôme, évadez-vous pour une journée voire plus sur La Vallée du Loir à Vélo, en direction d'Angers...



A Tours, suivez La Loire à Vélo vers les châteaux de Villandry ou d'Amboise.



Au sud de Tours, découvrez l'Indre à Vélo et ses châteaux.

A

28 Km
Rambouillet / Maintenon



vers Houdan, Mantes-la-Jolie
Compiègne... (non jalonné)

vers Paris
(tracé commun avec
La Véloscénie)



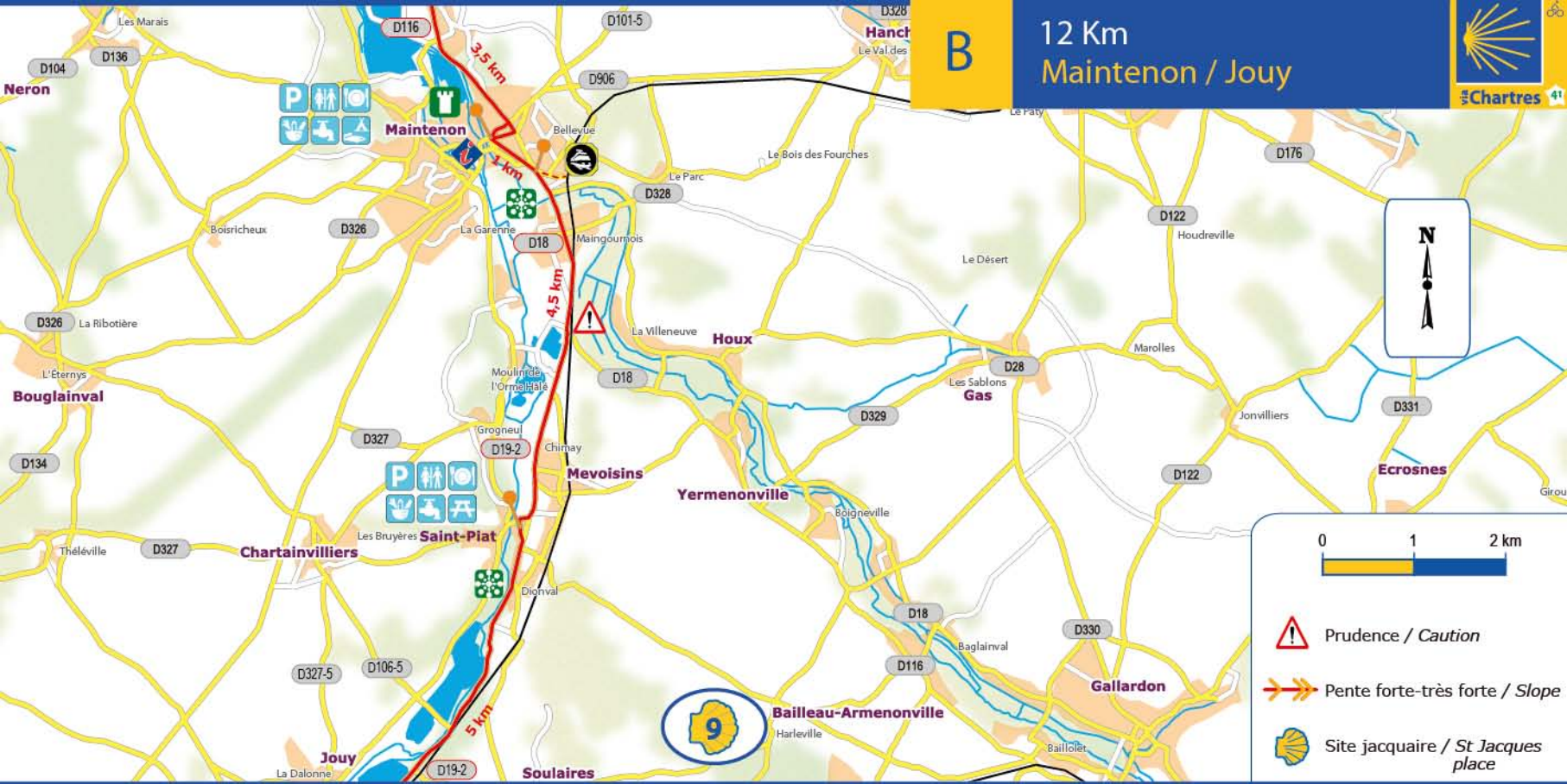
RAMBOUILLET

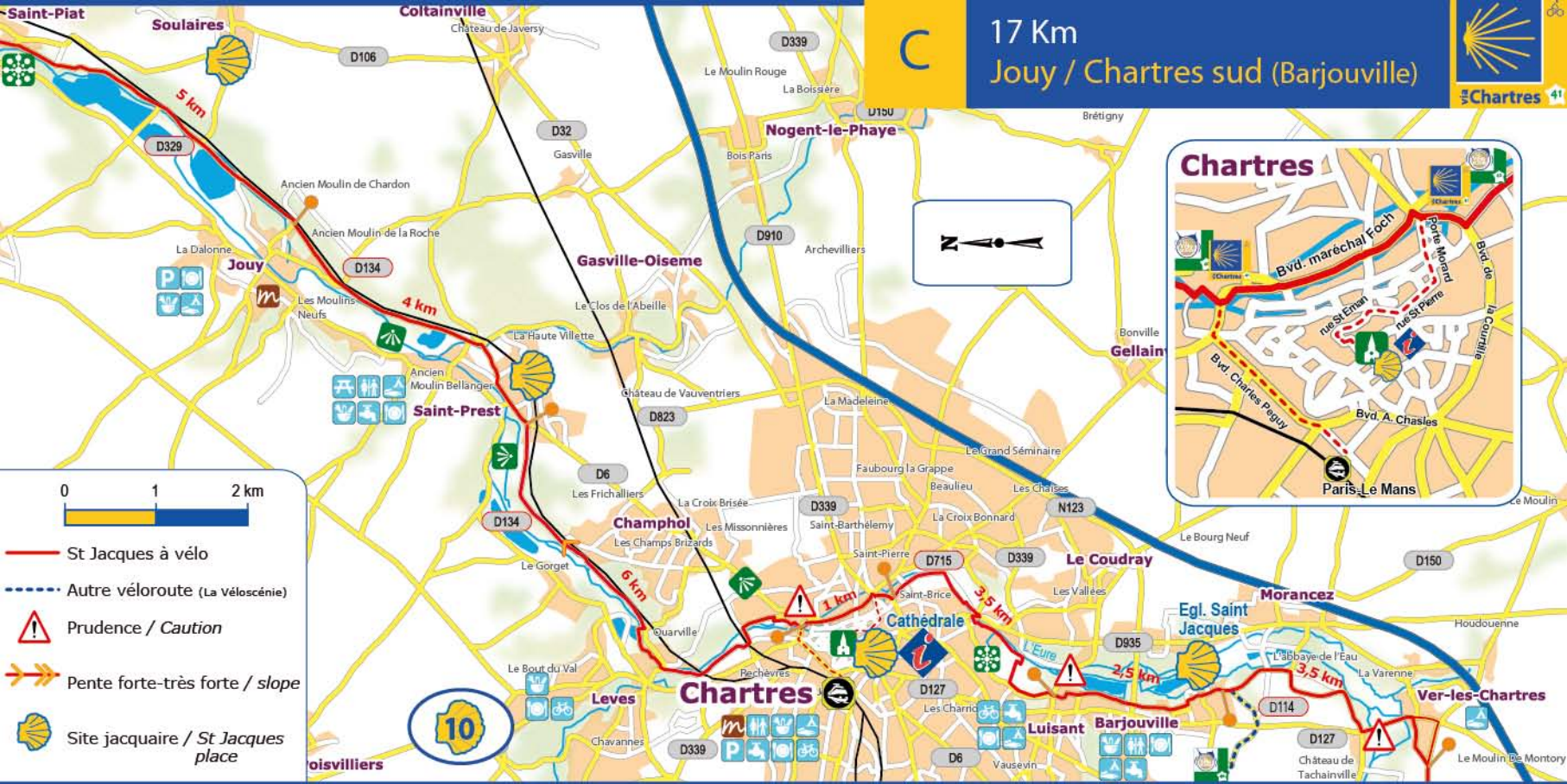
0 1 2 km

- Prudence / Caution
- Pente forte-très forte / Slope
- Site jacquaire / St Jacques place

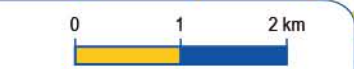


12 Km Maintenon / Jouy

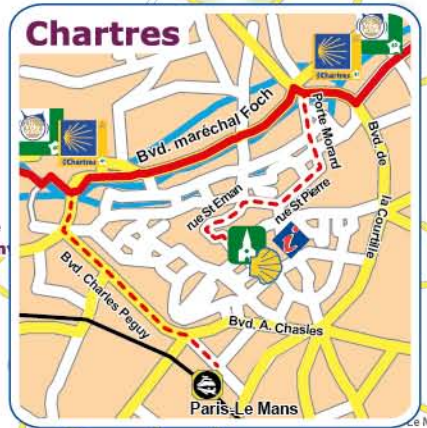




17 Km
Jouy / Chartres sud (Barjouville)

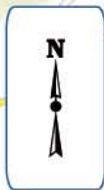


- St Jacques à vélo
- - - Autre véloroute (La Véloscénie)
- Prudence / Caution
- Pente forte-très forte / slope
- Site jacquaire / St Jacques place



D

21 Km Chartres sud (Barjouville) / Blandainville



-  St Jacques à vélo
-  Autre véloroute (La Véloscénie)
-  Prudence / Caution
-  Pente forte-très forte / Slope
-  Site jacquaire / St Jacques place



13 Km
Blandainville / Illiers-C. / Saumeray



Commune de la Bourdinière-Saint-Loup



- St Jacques à vélo
- - - Autre véloroute (La Véloscénie)
- Prudence / Caution
- Pente forte-très forte / Slope
- Site jacquaire / St Jacques place

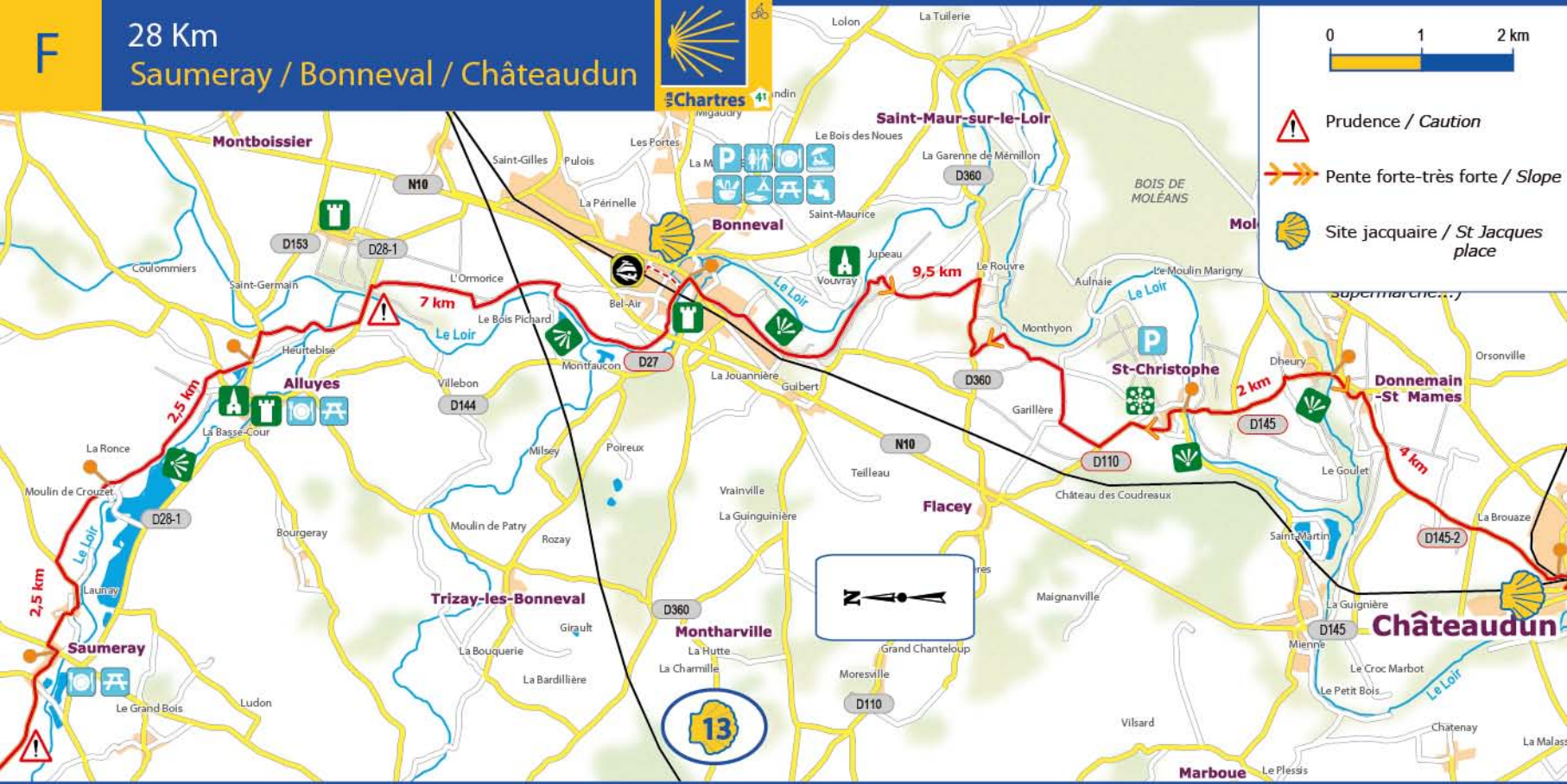


F

28 Km Saumeray / Bonneval / Châteaudun



- Prudence / Caution
- Pente forte-très forte / Slope
- Site jacquaire / St Jacques place



Montboissier

Alluyes

Trizay-les-Bonneval

Montharville

Flacey

Saumeray

Bonneval

Saint-Maur-sur-le-Loir

St-Christophe

Donnemain-St Mames

Châteaudun

Marboue

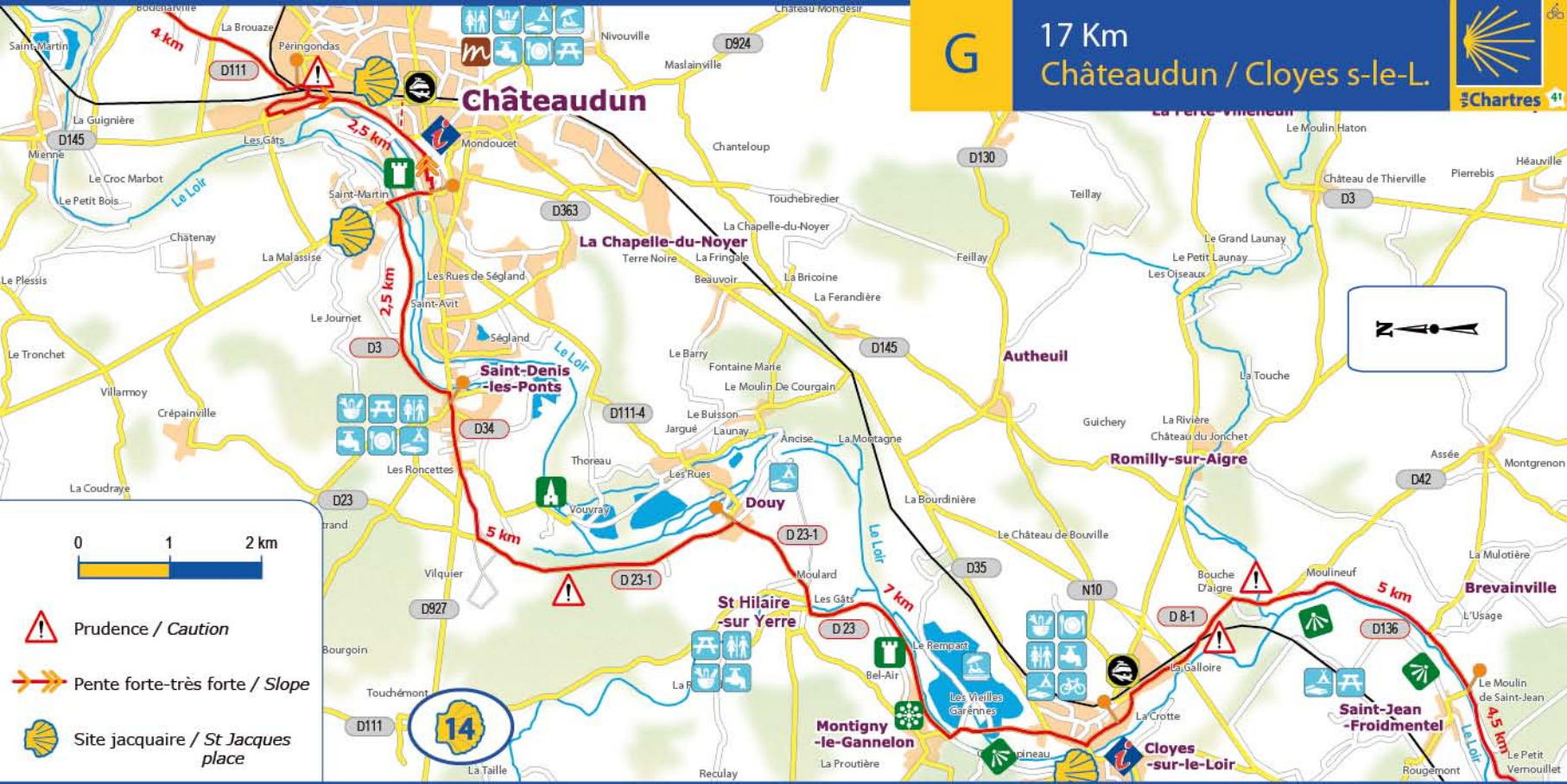
2,5 km, 2,5 km, 7 km, 9,5 km, 2 km, 4 km

N10, D153, D28-1, D144, D27, D360, D110, D145, D145-2

Le Loir

BOIS DE MOLEANS




13



G

17 Km
Châteaudun / Cloyes s-le-L.






-  Prudence / Caution
-  Pente forte-très forte / Slope
-  Site jacquaire / St Jacques place



H




18 Km Cloyes s-le-Loir / Fréteval



-  Prudence / Caution
-  Pente forte-très forte / Slope
-  Site jacquaire / St Jacques place

15 Km Fréteval / Meslay (Vendôme)



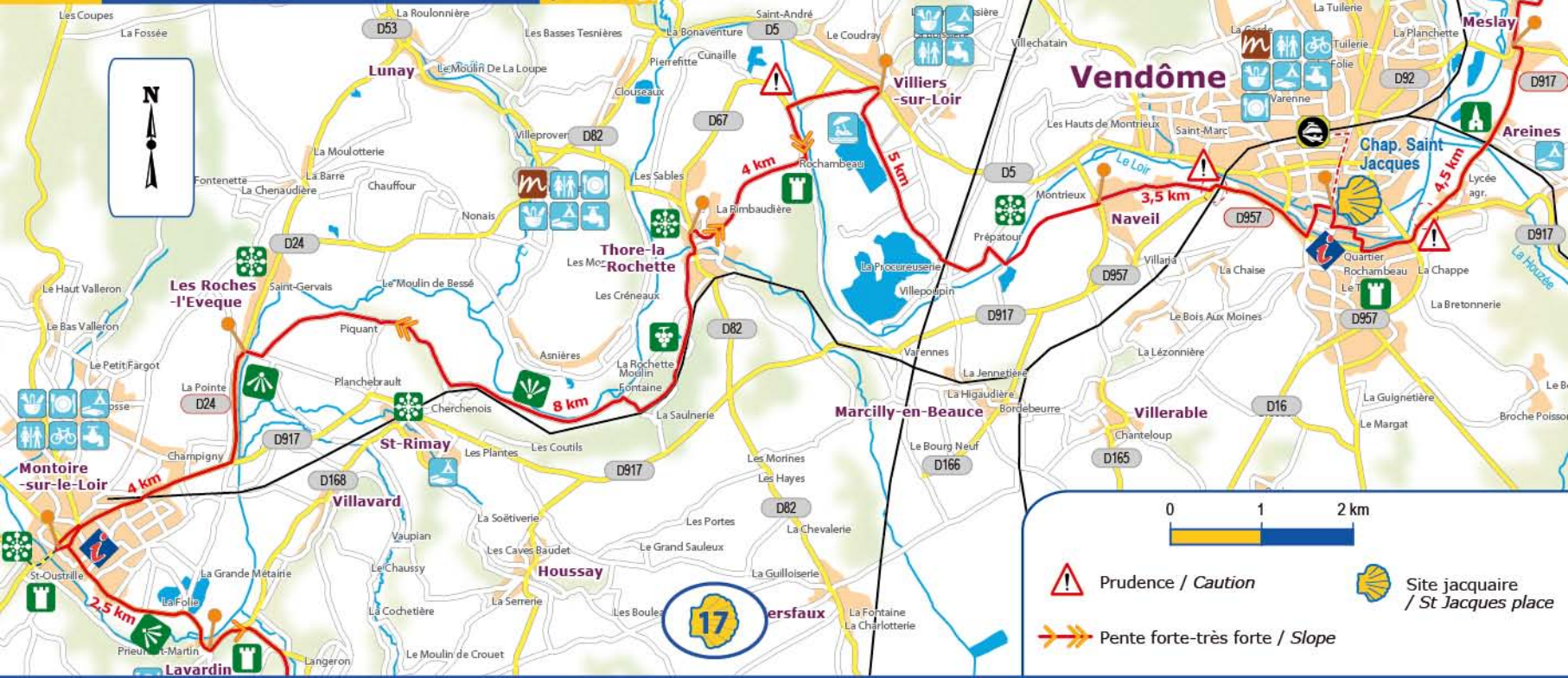
-  Prudence / Caution
-  Pente forte-très forte / Slope
-  Site jacquaire / St Jacques place

29 Km

Meslay (Vendôme) / Montoire



Chartres 41



0 1 2 km

Prudence / Caution

Pente forte-très forte / Slope

Site jacquaire / St Jacques place

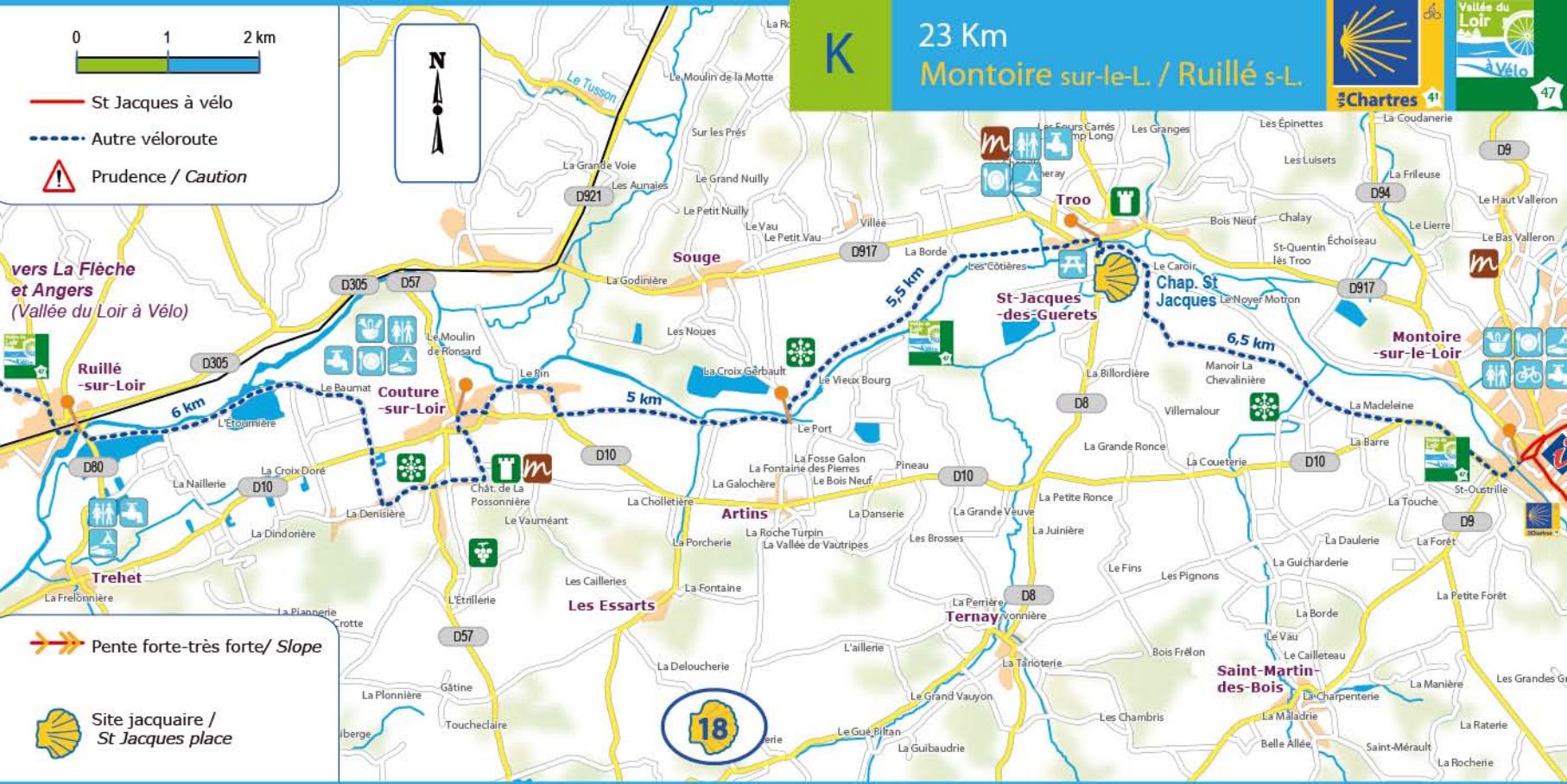


- St Jacques à vélo
- Autre véloroute
- Prudence / Caution



K 23 Km
Montoire sur-le-L. / Ruillé s-L.

vers La Flèche et Angers
(Vallée du Loir à Vélo)



Pente forte-très forte / Slope

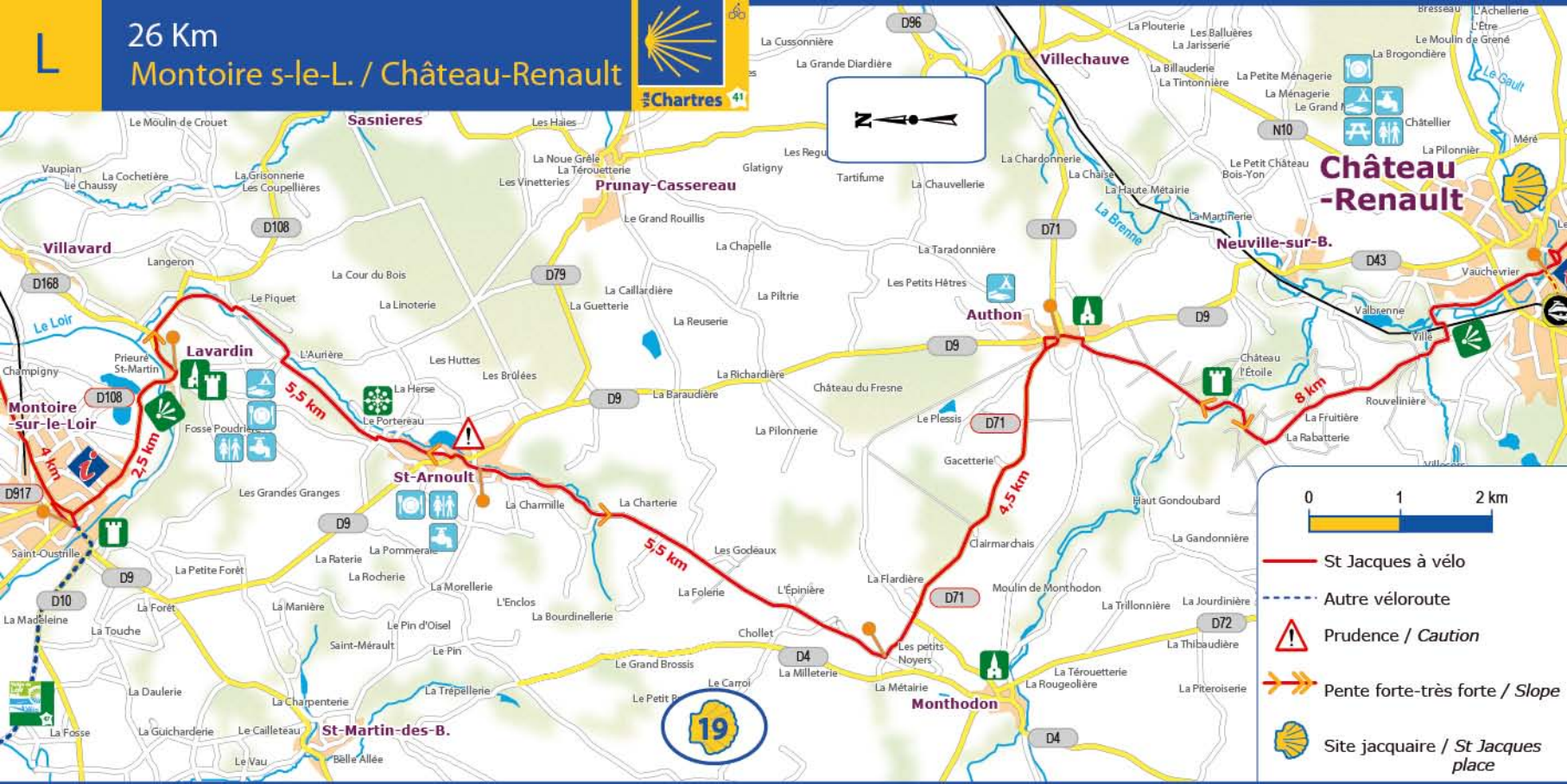
Site jacquaire /
St Jacques place

26 Km

Montoire s-le-L. / Château-Renault



Chartres 41



0 1 2 km

- St Jacques à vélo
- Autre véloroute
- Prudence / Caution
- Pente forte-très forte / Slope
- Site jacquaire / St Jacques place



Château-Renault

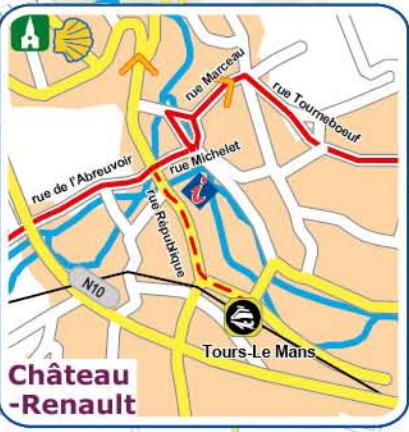
Auzouer-en-Touraine

Neuville-le-Lier

Reugny

Chancay

Villedomer



Château-Renault

0 1 2 km

 Prudence / Caution

 Site jacquaire / St Jacques place

 Pente forte-très forte / Slope




19 Km
Chancay / Tours (gare)

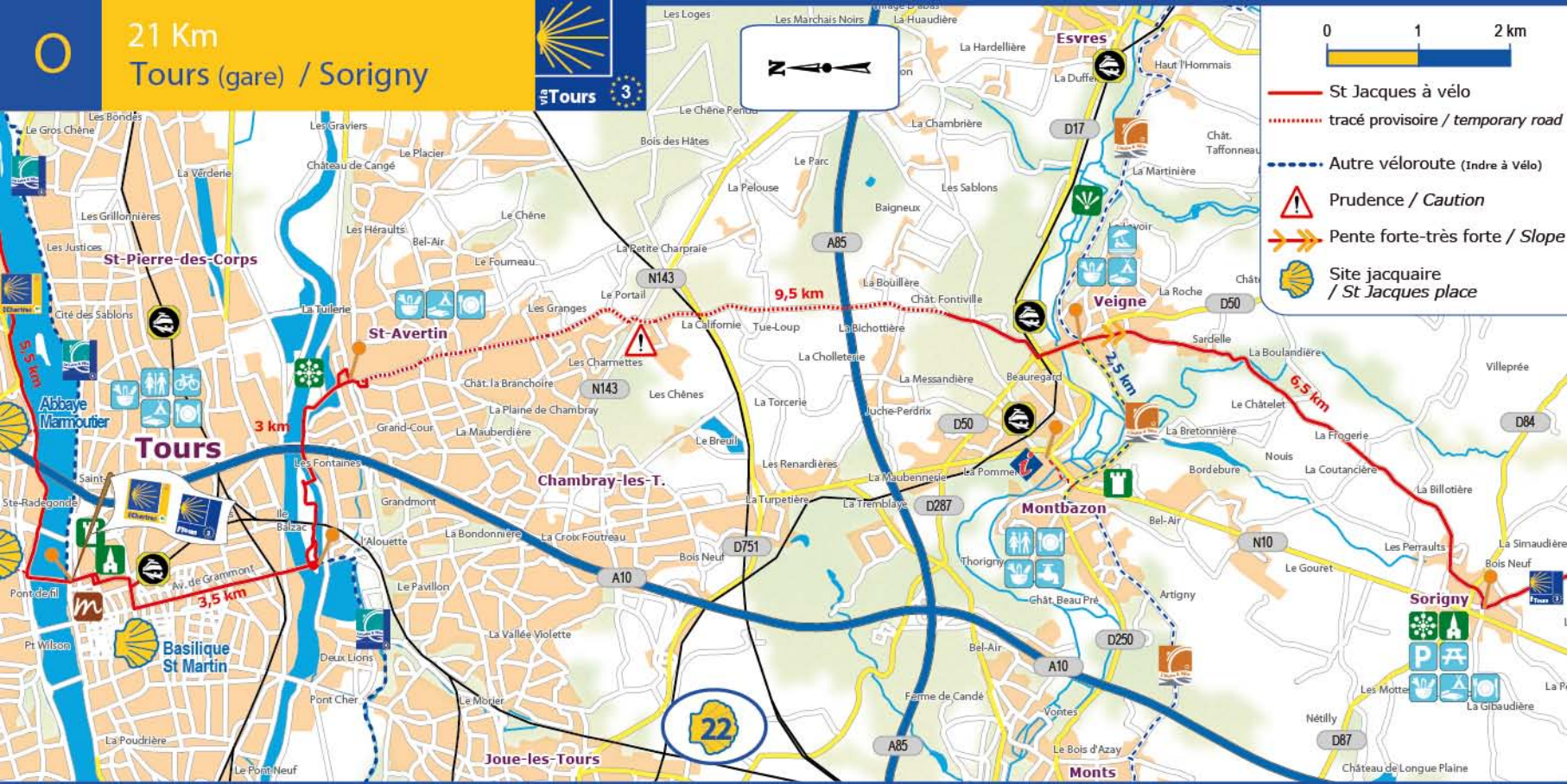


- 0 1 2 km
- St Jacques à vélo
- Autre véloroute (La Loire à Vélo)
- Prudence / Caution
- Pente forte-très forte / Slope
- Site jacquaire / St Jacques place

21 Km Tours (gare) / Sorigny



- St Jacques à vélo
- tracé provisoire / temporary road
- Autre véloroute (Indre à Vélo)
- Prudence / Caution
- Pente forte-très forte / Slope
- Site jacquaire / St Jacques place



P

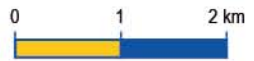
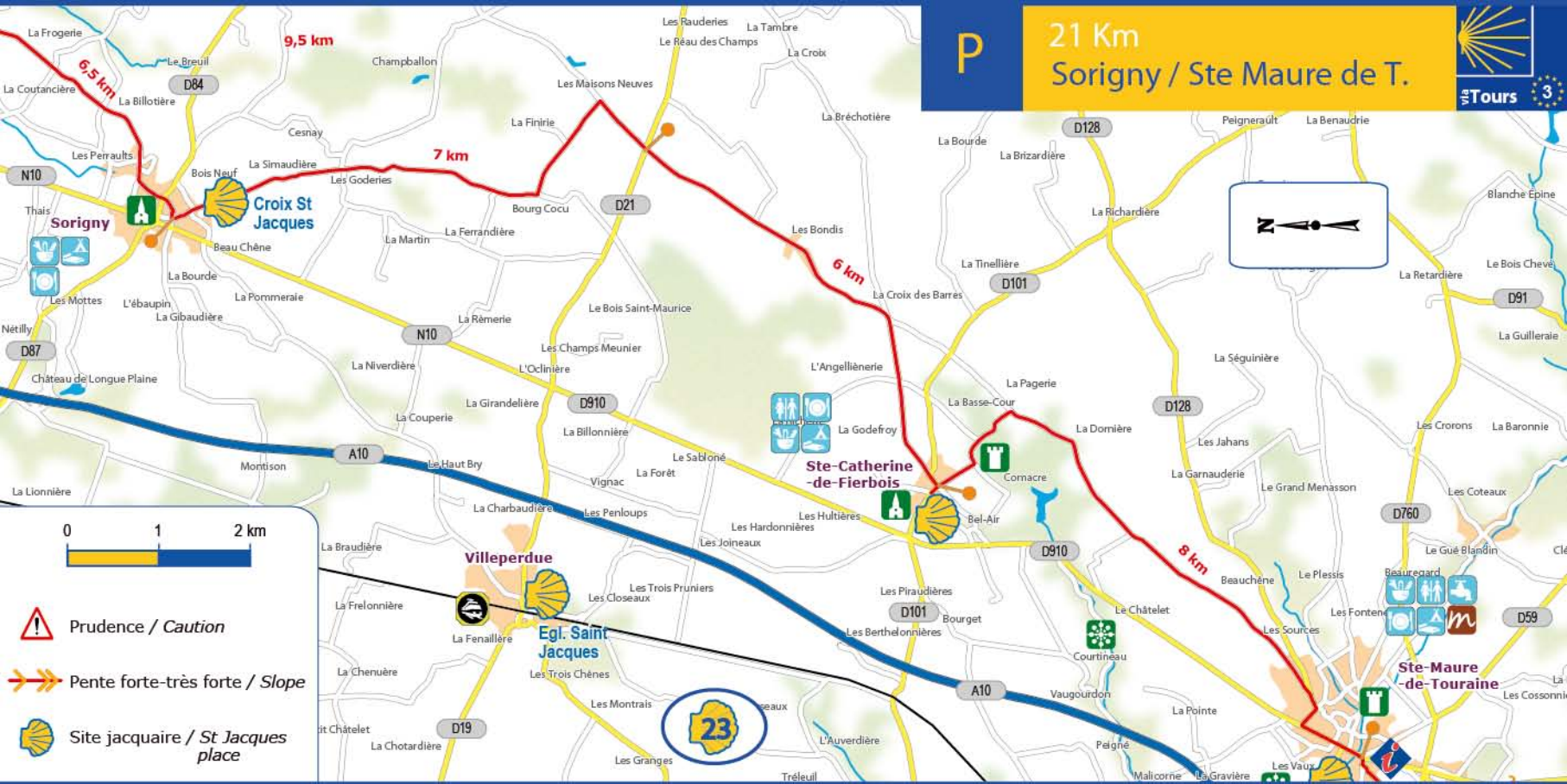
21 Km




Sorigny / Ste Maure de T.



via Tours

3



-  Prudence / Caution
-  Pente forte-très forte / Slope
-  Site jacquaire / St Jacques place



Q

23 Km

Ste Maure-de-T. / Antogny-le-T.



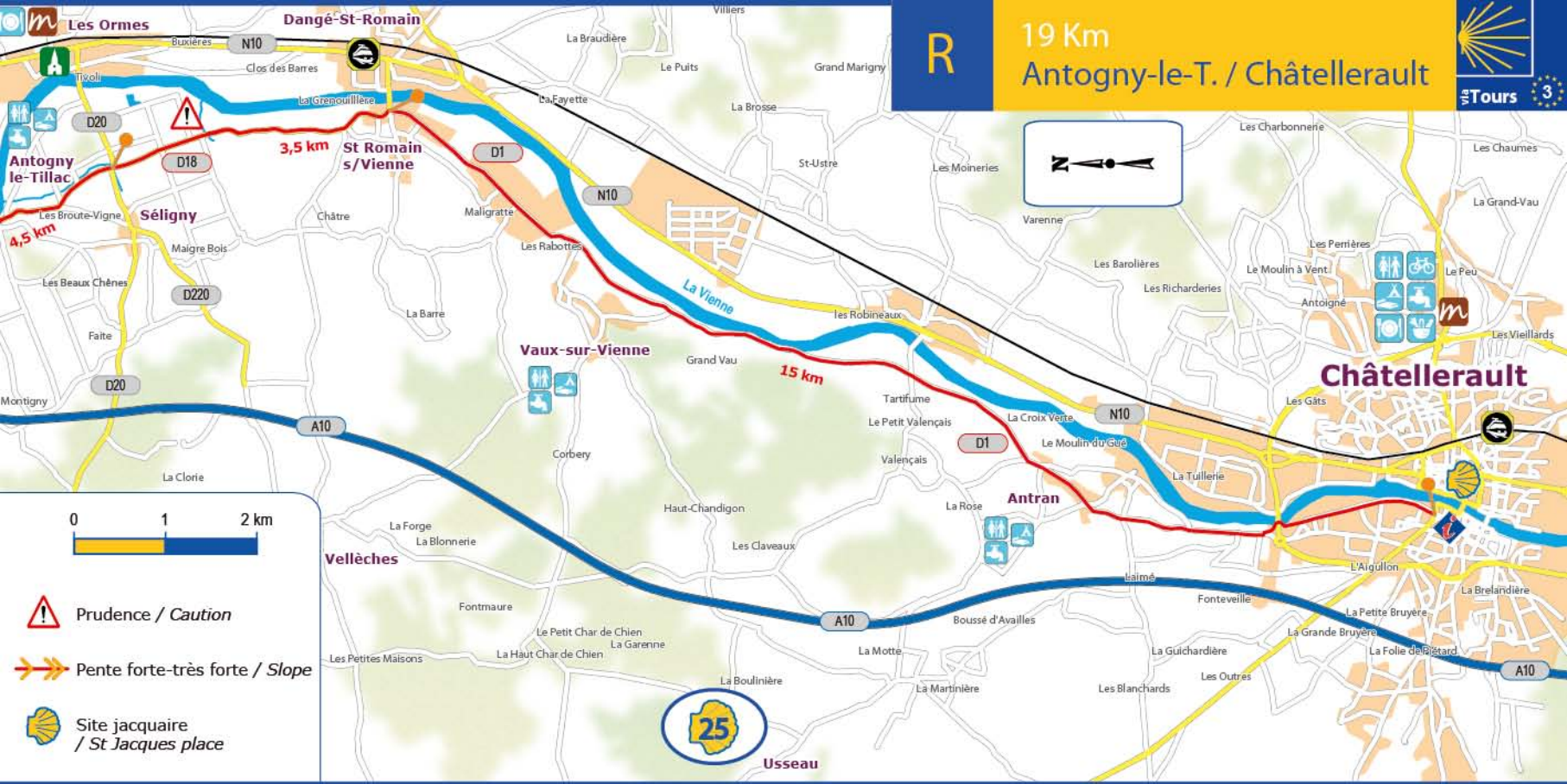
0 1 2 km

Prudence / Caution

Pente forte-très forte / Slope

Site jacquaire / St Jacques place

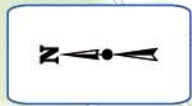




R

19 Km

Antogny-le-T. / Châtelleraut



- Prudence / Caution
- Pente forte-très forte / Slope
- Site jacquaire / St Jacques place



Usseau

La qualité «Accueil Vélo»

www.marandoavelo.fr : tout pour organiser votre séjour

Retrouvez toutes les informations pratiques et cartographiques des véloroutes, des boucles cyclables en région Centre pour préparer, vivre et partager votre séjour. Au programme : La Loire à Vélo, St Jacques à vélo Via Chartres et Tours, l'Indre à Vélo, La Véloscénie Paris-Mt St Michel, Touraine-Berry à vélo et plus d'une centaine de boucles aménagées pour pédaler dans la première région française de tourisme à vélo.

Exigez la qualité « Accueil Vélo »

Les acteurs du tourisme ont développé au niveau national avec la Région Centre une charte de qualité réservant un accueil adéquat aux touristes à vélo.

Les hébergements, loueurs de vélo, Offices de Tourisme et sites labellisés s'engagent à vous fournir des services « + » adaptés à vos attentes, notamment : local à vélo fermé, stationnement sécurisé, petit matériel de réparation, infos météo, solutions pour le transport de vos bagages jusqu'à l'hébergement suivant, disponibilité des horaires de train... Autant de services qui faciliteront votre séjour à vélo.

Faites confiance au label « Accueil Vélo » lors de votre voyage à vélo !

Consultez la liste des partenaires labellisés « Accueil Vélo » auprès des Offices de Tourisme situés sur le tracé.

Quelques points d'entrée majeurs pour votre information sur la véloroute « St Jacques à Vélo » :

- Office de tourisme de Chartres – 02 37 18 26 26 - info@otchartres.fr et sur www.chartres-tourisme.com
- Office de tourisme de Vendôme – 02 54 77 05 07 - ot.vendome@wanadoo.fr et sur www.vendome-tourisme.fr
- Office de tourisme de Tours – 02 47 70 37 37 - info@tours-tourisme.fr et sur www.tours-tourisme.fr
- Office de tourisme de Châtellerauld – 05 49 21 05 47 - accueil@ot-chatellerauld.fr et sur www.tourisme-chatellerauld.fr

Toutes les coordonnées des offices de tourisme situés sur le tracé sont détaillées page suivante.





Préparez votre séjour à vélo

- Syndicat d'initiative de Maintenon** : Mairie - 7, place Aristide Briand, 28130 Maintenon – Tél. 02 37 23 05 04
- Office de Tourisme de Chartres** : 8, rue de la Poissonnerie CS 10289, 28008 Chartres – Tél. 02 37 18 26 26 – info@otchartres.fr
- Office de Tourisme d'Illiers-Combray** : 5, rue Henri Germond - BP 30, 28120 Illiers-Combray – Tél. 02 37 24 24 00 officetourismeilliers@wanadoo.fr www.tourisme-illiers-combray.fr/
- Office de Tourisme municipal Chateaudun** : 1, rue de Luynes, 28200 Chateaudun – Tél. 02 37 98 55 27 contact@tourisme-chateaudun.fr www.acueil.tourisme@mairie-chateaudun.fr
- Office de Tourisme de Cloyes-sur-le-Loir** : 25, rue Nationale, 28 220 Cloyes-sur-le-Loir – Tél. 02 37 98 55 27 – ot.cloyes@wanadoo.fr
- Office de Tourisme du Haut Vendômois** : Place Pierre Genevée, 41160 Freteval – Tél. 02 54 82 74 91 – otihv@cchv41.fr
- Office de Tourisme du Pays de Vendôme** : Hôtel du Saillant 47-49, rue Poterie, 41100 Vendôme – Tél. 02 54 77 05 07 – ot.vendome@wanadoo.fr
- Office de Tourisme de Montoire-sur-le-Loir** : 16, place Clémenceau, 4180 Montoire-sur-le-Loir – Tél. 02 54 85 23 30 officedetourisme.montoire@wanadoo.fr
- Office de Tourisme du Castelrenaudais** : 32, Place Jean Jaurès BP 60, 37110 Château-Renault – Tél. 02 47 56 22 22 otsi.chateau-renault@orange.fr
- Office de Tourisme Au Pays du Vouvray** : 12, route Rabelais, 37210 Vouvray – Tél. 02 47 52 70 88 office-tourisme-vouvray@wanadoo.fr www.tourismevouvray-valdeloire.com
- Office de Tourisme de Tours Val de Loire** : 78-82, rue B. Palissy BP 4201, 37042 Tours – Tél. 02 47 70 37 37 info@tours-tourisme.fr
- Office de Tourisme du Val de l'Indre** : Esplanade du Val de l'Indre RD 910, 37250 Montbazon – Tél. 02 47 26 97 87 info@tours-tourisme.fr
- Office de Tourisme du Pays de Ste Maure** : 77, avenue du Général de Gaulle, 37800 Ste-Maure de Touraine – Tél. 02 47 65 66 20 office.tourisme.ste.maure.touraine@wanadoo.fr



Infos transports

En train - horaires et prix sont disponibles sur le serveur vocal SNCF au 35 36 et sur www.voyages-sncf.com

En car, en bus

Autour de Chartres www.transbeauce.fr
autour de Vendôme www.tlcinfo.net
autour de Tours www.tourainefilvert.com

Et sinon sur le site régional www.marandoavelo.fr



Sur Internet

Association de Coopération Inter Régionale sur St Jacques de Compostelle (ACIR)
www.chemins-compostelle.com

Association des amis de St Jacques en région Centre www.compostelle-tours.org

Site de l'éditeur néerlandais PIROLA : guide sur St Jacques à vélo via Chartres et Tours
<http://europafietsers.nl/routes/jacob/route.htm>

« Saint Jacques à vélo » en région Centre est réalisé et cofinancé par :

Conseil général d'Eure-et-Loir :	1, place Châtelet CS 70403, 28008 Chartres cedex	- Tél. 02 37 20 10 10 - www.eurelien.fr
Syndicat Mixte du Pays Vendômois :	2, avenue des Cités Unies d'Europe, 41100 Vendôme	- Tél. 02 54 89 41 19 - www.pays-vendomois.org
Conseil général du Loir-et-Cher :	Place de la République, 41020 Blois Cedex	- Tél. 02 54 58 41 41 - www.le-loir-et-cher.fr
Conseil général d'Indre-et-Loire :	Place de la Préfecture, 37000 Tours	- Tél. 02 47 31 47 31 - www.cg37.fr
Communautés de communes Castelrenaudais :	Rue Four Brûlé BP 54, 37110 Château-Renault	- Tél. 02 47 29 57 40 - www.cc-castelrenaudais.fr
Communautés de communes du val d'Amboise :	9 Rue Amboise, 37530 Nazelles-Négron	- Tél. 02 47 23 47 44 - www.cc-valdamboise.fr
Communautés de communes du Vouvrillon :	400 Rue Louis Blériot, 37210 Parçay-Meslay	- Tél. 02 47 29 06 10 - www.cc-vouvrillon.fr
Agglomération Tours+ :	160 Avenue Marcel Dassault, 37200 Tours	- Tél. 02 47 80 11 11 - www.agglo-tours.fr
Communautés de communes du Val d'Indre :	Hôtel de ville-2 rue MAurice Ravel, 37260 Monts	- Tél. 02 47 34 29 00 - www.ccvl.fr
Communautés de communes de Ste Maure de Touraine :	Rue du 8 Mai, 37800 Nouâtre	- Tél. 02 47 65 35 92 - www.cc-saintemauredetouraine.fr

Et en région Poitou-Charentes, grâce aux acteurs suivants :

Communautés d'agglomération de Châtellerauld :	78 Boulevard de Blossac, 86100 Châtellerauld	- Tél. 05 49 20 30 00 - www.agglo-chatellerauld.fr
Communautés de communes Portes du Poitou :	19 Rue René Descartes, 86230 St-Gervais-Trois-Clochers	- Tél. 05 49 19 45 08 - www.cclesportesdupoitou.fr

Ces collectivités aménagent, entretiennent et valorisent « Saint Jacques à vélo » pour vous.

Remerciements également :

Aux associations cyclistes, pédestres qui œuvrent chaque jour pour l'animation de l'itinéraire. Aux Offices de tourisme du tracé pour leur collaboration active.



Saint Jacques à vélo



Loir-et-Cher

