

# Chemins de Compostelle en — France

## Note de conjoncture 2018

Les chemins de Compostelle constituent une destination en vogue, le nombre de cheminants reçus à Compostelle augmente chaque année et a atteint 327 378 personnes en 2018, contre 3501 en 1988. Ce pèlerinage d'origine chrétienne attire un public de plus en plus large, aux nationalités et motivations multiples.


Sur les chemins en France la fréquentation est moins importante et les flux se concentrent en grande partie sur la Voie du Puy-en-Velay (GR®65), l'itinéraire le plus anciennement aménagé. Encore peu de territoires disposent d'éco-compteurs et l'observation de la fréquentation sur les différents itinéraires est hétérogène.



Organisation  
des Nations Unies  
pour l'éducation,  
la science et la culture



Chemins de Saint-Jacques-  
de-Compostelle en France  
inscrits sur la Liste du  
patrimoine mondial en 1998





# S o m m a i r e

**Saint-Jacques-de-Comptelle**, une destination attractive \_\_\_\_\_ 3

**Saint-Jean-Pied-de-Port** à la confluence des chemins entre la France et l'Espagne \_\_\_\_ 4

**Les données de l'Agence des chemins de Compostelle en France** \_\_\_\_\_ 5

**La fréquentation sur les itinéraires en France** \_\_\_\_\_ 6

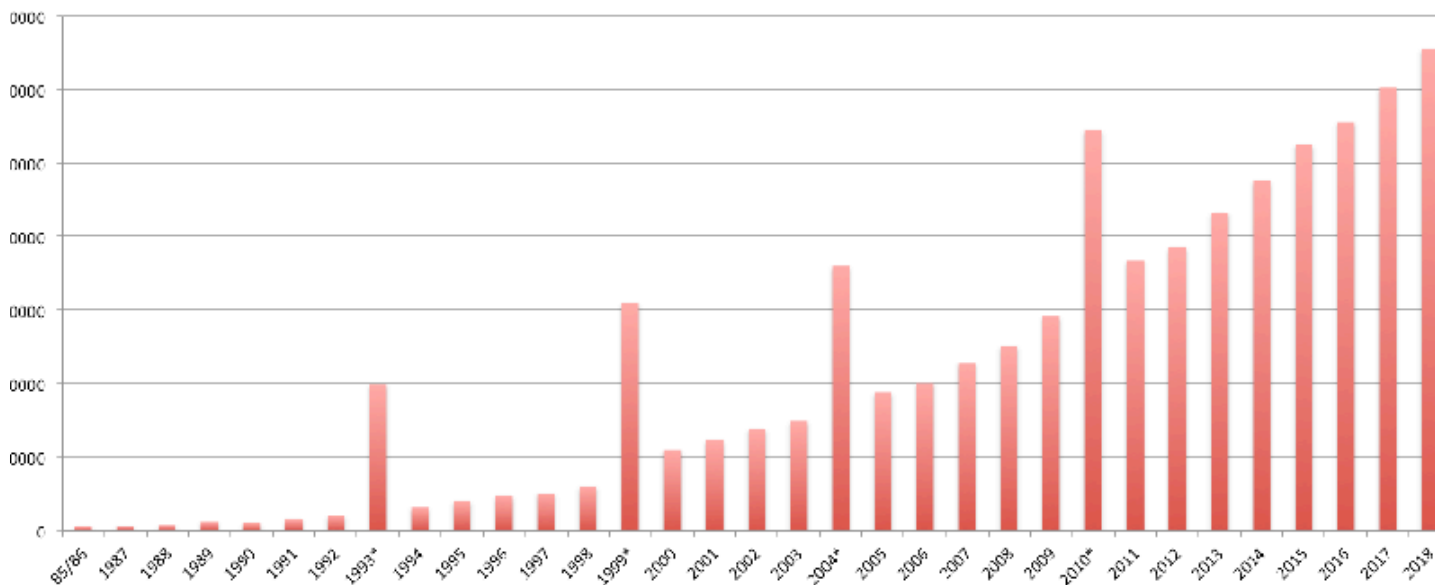
*Cette note de conjoncture s'intéresse à toutes les personnes marchant sur les chemins de Compostelle en France et en Espagne, quelles que soient leurs motivations. On les nomme ici « marcheur, pèlerin, itinérant, cheminant... ». On peut également parler de « touristes » selon la définition du tourisme par l'Organisation Mondiale du Tourisme : « activités déployées par les personnes au cours de leurs voyages et de leurs séjours, de leurs lieux situés en dehors de leur environnement habituel pour une période consécutive qui ne dépasse pas une année, à des fins de loisirs, pour affaires et autres motifs ».*

# Saint-Jacques-de-Compostelle, une destination attractive

**327 378 marcheurs ont été accueillis en 2018** au bureau d'accueil des pèlerins à Saint-Jacques-Compostelle en Galice, soit 9% de plus qu'en 2017.

On constate un accroissement constant depuis la « revitalisation » des chemins dans les années 1980, avec des pics de fréquentation lors des années jacquaires (1993, 1999, 2004, 2010). Elles correspondent aux années où la fête de Saint-Jacques, le 25 juillet, tombe un dimanche. La prochaine est 2021.

## Recensement des personnes se faisant connaître à l'Oficina de peregrinos



### Des profils divers

Le public est mixte, avec pour la première fois **en 2018 un nombre de femme (50,4%) qui dépasse très légèrement celui des hommes (49,6%)**.

55% des arrivants ont entre 30 et 60 ans, 27% ont moins de 30 ans et 18% ont plus de 60 ans.

26% d'entre eux sont des employés, 18% des étudiants, 13% des retraités.

### 56% d'étrangers sur les chemins espagnols

Parmi les nationalités identifiées, 44% des marcheurs sont espagnols. Parmi les 184 nationalités étrangères, ont été reçus principalement des Italiens (8%), des Allemands (8%), des Américains (6%), des Portugais (4%), des Français (3%), des Anglais (2%), des Irlandais (2%), des Coréens (2%), des Brésiliens (2%), des Australiens (2%), des Canadiens (2%). Par rapport à 2017, on constate une très légère baisse de la fréquentation des Italiens, une augmentation de la fréquentation des Allemands (+9%) et des Coréens (+11%).

### Pratiques et motivations

La majorité des personnes sont arrivées à pied (92%). 7% ont utilisé le vélo, 0,14% le cheval.

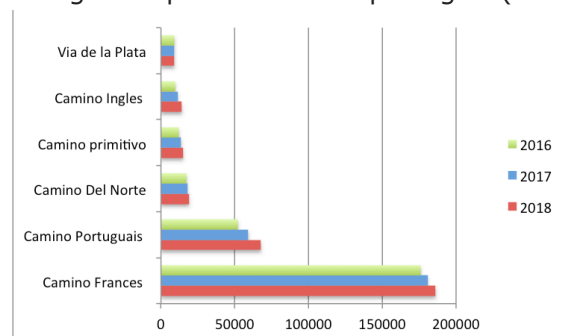
Les motivations exprimées par les pèlerins sont les suivantes : religieuse à 43%, religieuse et culturelle à 47%, culturelle à 9%. Il faut préciser que l'obligation de déclarer une motivation religieuse pour obtenir la compostela justifie l'importance de cette motivation.

### Une forte fréquentation en juillet et août

La saison estivale a été la plus fréquentée, avec 111 283 arrivées à Compostelle en juillet et août, soit 34% du total des personnes ayant été reçues en 2018 au bureau d'accueil.

### Itinéraires empruntés en Espagne et en France

27% des sondés ont commencé leur voyage à Sarria, à 100 km de Saint-Jacques. Les deux autres principaux lieux de départ sont Saint-Jean-Pied-de-Port (10%) et Porto (8%). Le chemin le plus emprunté reste le Camino Francès (57%), puis le chemin portugais (21%) et le Camino del Norte (6%). Par rapport à 2017, une forte croissance est enregistrée pour le chemin portugais (+23%).



En 2018, ont été reçues 3028 personnes parties du Puy (-3%); 391 de Lourdes (+17%); 164 de Arles (+37%); 163 de Vézelay (-31%), 125 de Paris (+7%). La part relative des français accueillis à Compostelle continue de baisser en 2018. Ils représentent moins de 3% en 2018.

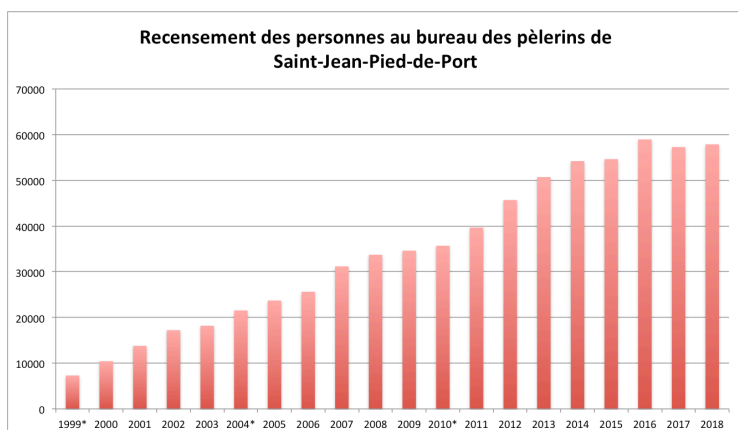


# Saint-Jean-Pied-de-Port, à la confluence des chemins entre la France et l'Espagne



## 57 881 pèlerins recensés à Saint-Jean-Pied-de-Port, une stabilisation des flux

En 2018, le nombre de pèlerins enregistré à Saint-Jean-Pied-de-Port par les Amis de Saint-Jacques en Pyrénées Atlantique est de 57 881, soit une très légère augmentation par rapport à 2017 où 57 295 personnes avaient été comptabilisées. On constate une stabilisation, après une petite baisse en 2017.



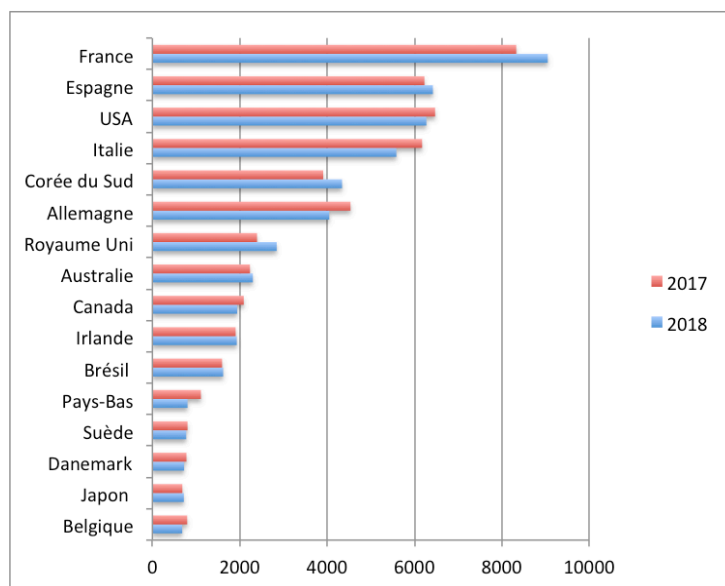
## Une diversification de l'offre d'itinéraires

L'une des raisons de cette stabilisation est la diversification des itinéraires en Espagne (cf. graphique 2 p.3) et une croissance moins importante du Camino Francès par rapport à celles des chemins Ingles, Portugues, Primitivo.

**Sur la totalité des arrivées à Compostelle, on observe en 2018 une légère augmentation des départs depuis Sarria et une légère baisse du pourcentage des départs depuis Saint-Jean-Pied-de-Port.** La croissance observée sur le Camino Francès est due notamment à la croissance des départs observés à Sarria (+1%). Si de plus en plus de cheminants effectuent les 100 derniers kilomètres, la part des marcheurs partis de Saint-Jean-Pied de Port a baissé de 1% par rapport à 2017.

Les marcheurs recensés à Saint-Jean-Pied-de-Port sont pour la très grande majorité des cheminants qui démarrent leur itinérance sur le Camino Francès, et pour une petite minorité des pèlerins qui ont marché en France et qui terminent leur chemin.

## Nationalités des personnes recensées à Saint-Jean-Pied-de-Port



## Des nationalités multiples

114 nationalités ont été recensées en 2018 à Saint-Jean-Pied-de-Port (contre 109 en 2017).

Il s'agit de marcheurs originaires de France (9 049 Français soit +9% par rapport à 2017), d'Espagne (6 420 soit +3%), des Etats-Unis (6 271 soit -10%), d'Italie (5 584 soit -10%), de Corée du Sud (4 341 soit +11%), d'Allemagne (4 048 soit -11%). En 2018 on constate une augmentation de 5% des Japonais avec 719 départs.

## Une fréquentation plus importante sur les ailes de la saison touristique, accrue en septembre

La fréquentation a été importante en mai (10 837 pèlerins) et septembre (10 189 soit 4% de plus que pour le mois de septembre de l'année précédente).

# Les données de l'Agence des chemins de Compostelle

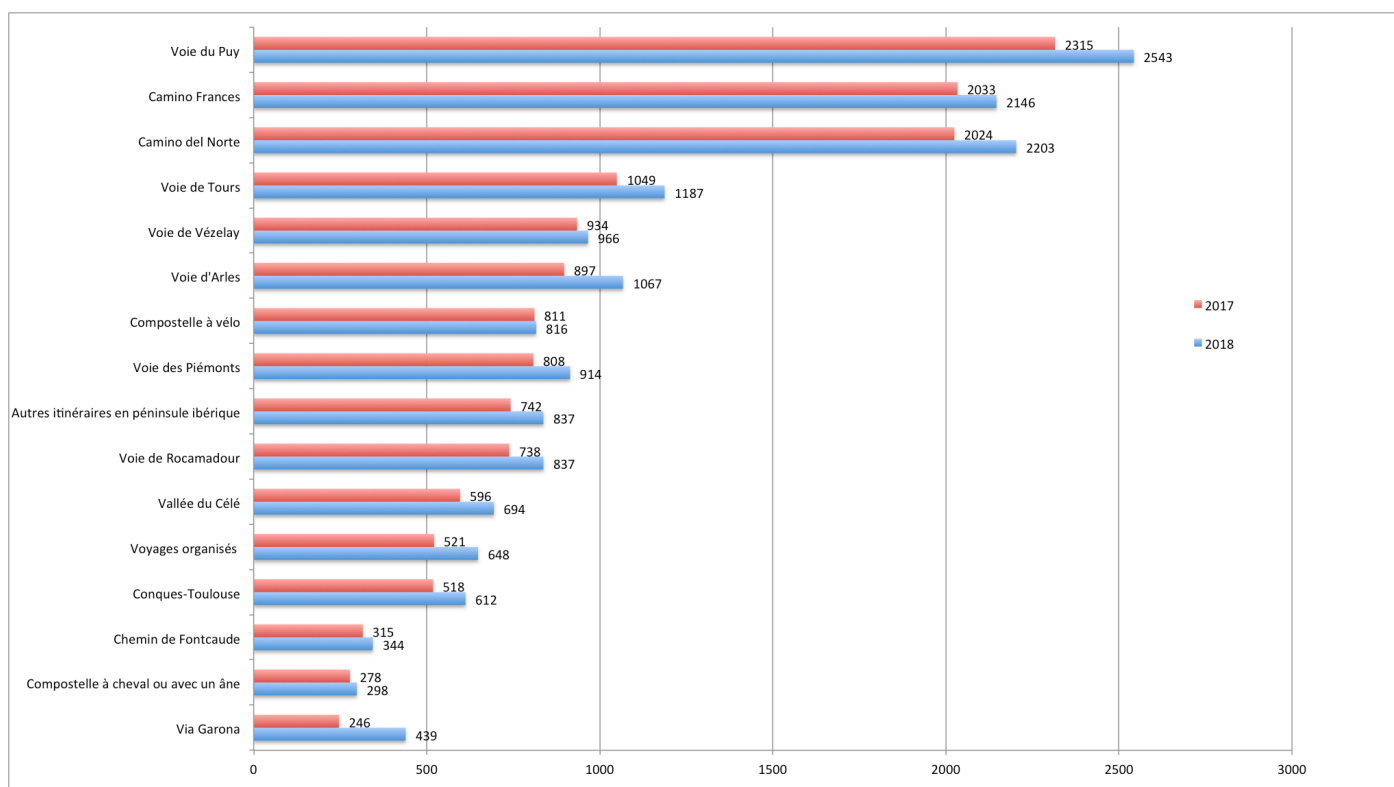
## Les chemins du Puy-en-Velay et des chemins espagnols les plus plébiscités

L'Agence des chemins de Compostelle fournit des documentations gratuites par itinéraire, via son site internet. Si la demande ne garantit pas la réalisation effective du chemin par les personnes, cela permet de donner une idée des itinéraires qui intéressent le public.

## Des demandes en hausse

En 2018, 7 266 documentations ont été téléchargées (contre 6 844 en 2017 soit +6%). Les itinéraires les plus demandés demeurent la Voie du Puy et les chemins principaux espagnols. On constate une nette augmentation des demandes pour les chemins du Nord, d'Arles, de Tours, des Piémonts. Les chemins de Rocamadour, du Célé, de Conques à Saint-Bertrand ont suscité également de l'intérêt.

### Documentations demandées à l'Agence en 2017 et 2018

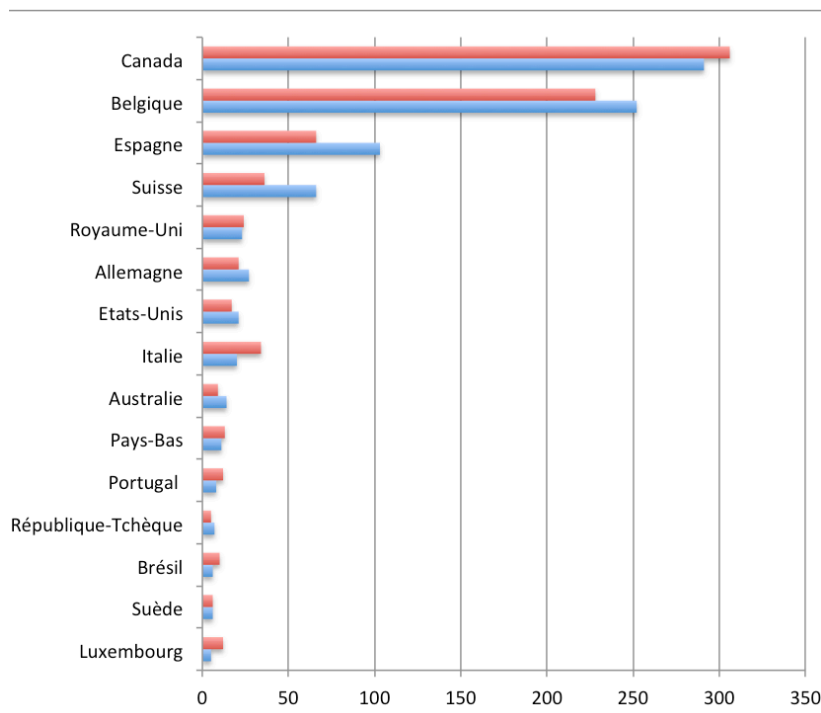


## Types de demandes

Les demandes proviennent de la France entière, essentiellement des particuliers, mais aussi d'associations, de clubs de randonnées, d'offices de tourisme, de collectivités, d'universités, de Comités Départementaux de la Randonnée Pédestre, de l'Eglise.

## 13% des demandes proviennent de l'étranger






Les demandes sont issues de 41 pays différents. La majorité d'entre elles viennent du Canada et de la Belgique, les documentations étant non traduites. Par rapport à 2017, on constate une augmentation des demandes des Belges (+11%), des Espagnols (+56%), des Suisses (+83%), des Allemands (+29%), des Américains (+24%), des Australiens (+56%). A l'inverse nous ont moins sollicités les Canadiens (-5%), les Italiens (-41%), les Hollandais (-15%), les Portugais (-33%), les Brésiliens (-40%). Des nouvelles nationalités sont apparues (Croatie, Thaïlande..).

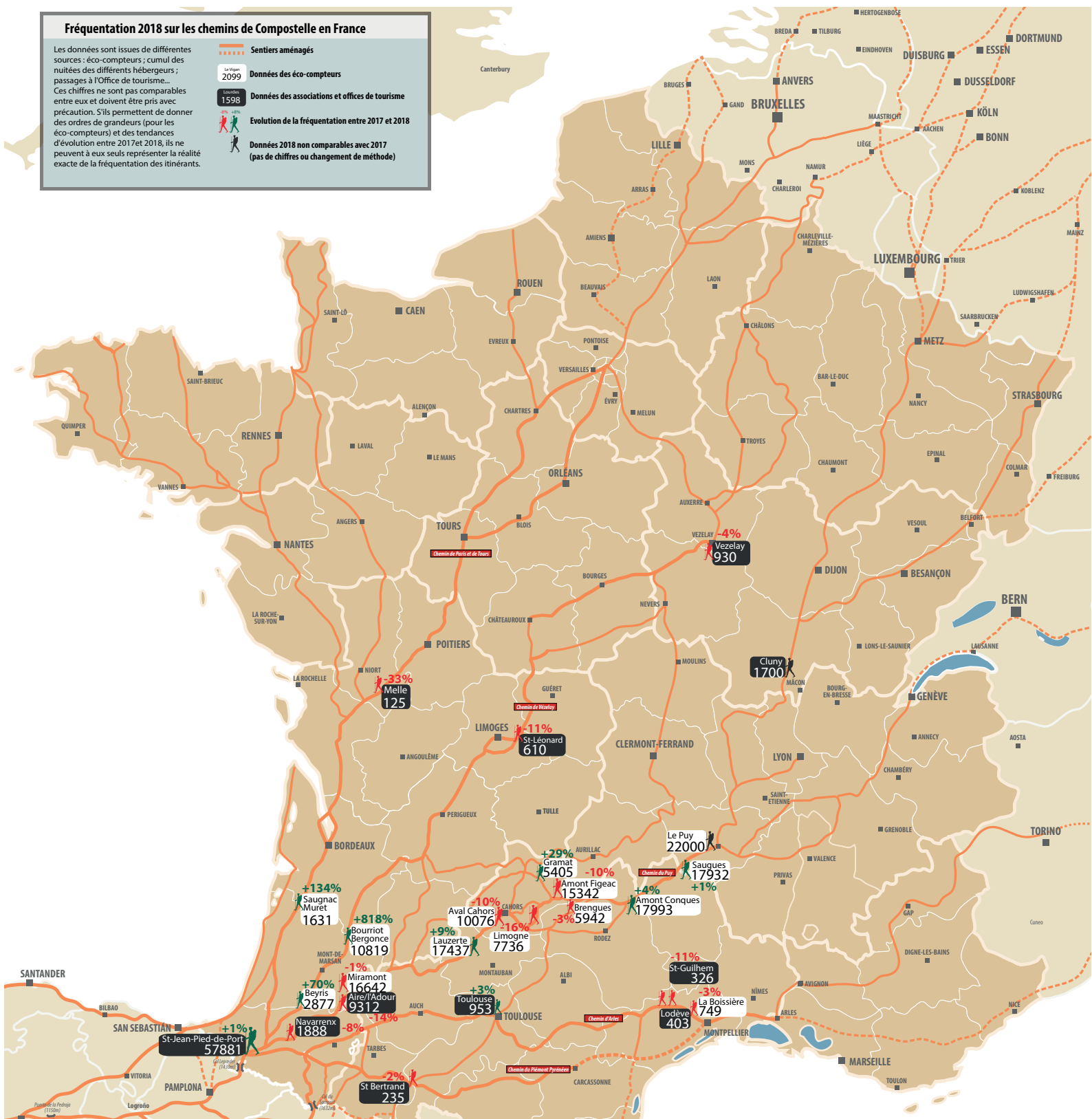


# La fréquentation sur les itinéraires en France

## Fréquentation 2018 sur les chemins de Compostelle en France

Les données sont issues de différentes sources : éco-compteurs ; cumul des nuitées des différents hébergeurs ; passages à l'Office de tourisme... Ces chiffres ne sont pas comparables entre eux et doivent être pris avec précaution. S'ils permettent de donner des ordres de grandeurs (pour les éco-compteurs) et des tendances d'évolution entre 2017 et 2018, ils ne peuvent à eux seuls représenter la réalité exacte de la fréquentation des itinéraires.

-  Sentiers aménagés
-  Données des éco-compteurs
-  Données des associations et offices de tourisme
-  Evolution de la fréquentation entre 2017 et 2018
-  Données 2018 non comparables avec 2017 (pas de chiffres ou changement de méthode)





# La fréquentation sur les itinéraires en France, quelques tendances

## La via podiensis, un succès qui n'est plus à démontrer et une baisse de la fréquentation au profit d'itinéraires secondaires

L'éco-compteur de Saint-Christophe, juste après Le Puy-en-Velay, a recensé environ 22000 marcheurs. Ce chiffre très élevé peut s'expliquer notamment par l'opération « Le Saint-Jacques à la Journée » lancée par le Puy. A Saugues, 17932 marcheurs ont été comptabilisés soit 1% de plus que l'année précédente.

Lot Tourisme réalise annuellement un bilan de la fréquentation sur les chemins de randonnées du département. 15342 marcheurs ont été comptabilisés en 2018 en amont de Figeac, soit une baisse de 10%. Ce constat traduit, comme l'an passé, un tassement de la fréquentation sur la Via Podiensis au profit des autres itinéraires, en particulier le chemin vers Rocamadour.

## Les autres itinéraires principaux en France, moins fréquentés et beaucoup moins observés

Les données des associations et des partenaires estiment à environ entre 1000 et 2500 marcheurs par an sur les chemins de Tours, Vézelay, d'Arles et des Piémonts.

## Des itinéraires en croissance

Certains itinéraires ont vu leur fréquentation augmenter, comme c'est le cas pour le chemin d'approche du Puy par Cluny. L'Office de Tourisme estime qu'entre 1500 et 2000 marcheurs sont partis ou sont passés par Cluny en 2018 grâce à l'importante promotion réalisée.

## La difficulté d'obtenir des données fiables

Le système le plus efficace aujourd'hui pour mesurer les flux de personnes sont les éco-compteurs. Beaucoup de territoires ne possèdent pas encore cet outil. De plus, ce dernier nécessite un travail

important de recueil et de nettoyage des données, assez chronophage. Cela peut expliquer des variations extraordinaires comme c'est le cas au nord des Landes sur l'itinéraire de Vézelay, où 10819 passages ont été enregistrés contre 1179 en 2017. Dans les Landes les compteurs enregistrent également les vélos, ce qui n'est pas le cas pour la plupart des éco-compteurs.

Le suivi de l'évolution des passages dans les offices de tourisme est intéressant, même si une enquête sur les marcheurs à Toulouse avait montré que seuls 30% d'entre eux étaient passés par l'OT.

## Des pratiques qui évoluent et des retombées économiques importantes

Sur le chemin du Puy, les marcheurs qui utilisent le service de portage de bagages ou qui font appel à une agence pour organiser leur voyage sont de plus en plus nombreux. Pour les territoires traversés, les retombées économiques sont importantes.



## Focus Via Podiensis : profils des marcheurs, quelques chiffres

60% de femmes (52% de femmes en 2017)  
60% ont plus de 50 ans (50% en 2017)  
40% d'étrangers

Mois les plus fréquentés par les itinérants : **mai, juin et septembre.**

3/4 des randonneurs font le chemin **par tronçons.**  
Près de 40% s'hébergent **en gîte d'étape.**  
1/4 des marcheurs a eu recours à un **transporteur de bagages** (+14%)

1/3 des marcheurs voyagent à deux ; 1/3 seuls ; 1/3 en groupe.

Plus de la moitié des marcheurs visitent la ville ou le village traversé.

Un marcheur dépense en moyenne **40,44€/ jour.**

Leurs motivations principales sont la pratique de la randonnée, la rencontre avec les autres, la quête spirituelle

# L'Agence des chemins de Compostelle

4, rue Clémence Isaure - 05 62 27 00 05  
accueil@chemins-compostelle.com  
Fb Agence des chemins de Compostelle  
Instagram cheminscompostelle

L'Agence des chemins de Compostelle fédère des collectivités locales et des associations autour de deux missions principales :

- la valorisation culturelle et touristique des chemins de Compostelle ;
- la gestion et l'animation du bien inscrit au patrimoine mondial de l'Unesco « Chemins de Saint-Jacques-de-Compostelle en France ».

[www.chemins-compostelle.com](http://www.chemins-compostelle.com)



## Un observatoire des chemins en construction : un outil pour les territoires

Par la création d'un observatoire des chemins, l'Agence des chemins de Compostelle souhaite :

- décloisonner, partager et harmoniser les données existantes, améliorer le recueil dans les lieux où aucun comptage n'est effectué ;
- offrir au réseau une plateforme pour pouvoir consulter des données quantitatives et qualitatives à différentes échelles, sur les chemins et les composantes du patrimoine mondial ;
- publier régulièrement des notes de conjoncture ;
- référencer et rendre accessibles les études de l'Agence des chemins de Compostelle ou de ses partenaires ;
- produire des données pour l'aide à la décision des pouvoirs publics et des professionnels.

[www.chemins-compostelle.com/observatoire-des-chemins](http://www.chemins-compostelle.com/observatoire-des-chemins) (accès réservé aux adhérents)

**Vous avez des projets d'éco-compteurs, des observations ou des données qui n'apparaissent pas dans cette note ? Contactez-nous par téléphone ou par mail : [chloe.moutin@chemins-compostelle.com](mailto:chloe.moutin@chemins-compostelle.com)**

## Les sources

- Les statistiques du bureau d'accueil des pèlerins à Saint-Jacques de Compostelle  
<https://oficinadelperegrino.com/estadisticas/>
- Les statistiques des Amis de Saint-Jacques à Saint-Jean Pied-de-Port  
<http://www.aucoeurduchemin.org/statistiques-des-pelerins/>
- Les statistiques de l'Agence Départementale du Tourisme du Lot  
<https://www.tourisme-lot-ressources.com/etudes-et-chiffres/>
- Les données des éco-compteurs du Département des Landes
- Les données d'offices de tourisme et d'associations partenaires



Agence de coopération  
interrégionale  
Réseau

**Redaction, mise en page, carte et graphiques :**  
Agence des chemins de Compostelle (ACIR Compostelle)

**©Crédits photographiques :**  
Villeneuve de Rouergue/ ACIR Compostelle/JJ.Gelbart,  
S. Vayssière, JP. Salmon, D. Lagarde.